

PROJEKT STAŁEJ ORGANIZACJI RUCHU

Prezydent Miasta Świnoujście

Droga:	P5727Z - 11-go Listopada
Skala:	1:500
Data:	Wrzesień 2021
Numer projektu:	WIZ.7221.2.39.2021.AS'

I. Niniejszy projekt nowej organizacji ruchu dotyczy ulicy 11 Listopada na odcinku pomiędzy trzywlotowym skrzyżowaniem typu „T” z ulicą Hetmańską, przy którym jest przejście dla pieszych z lampą do wyświetlania sygnału ostrzegawczego, a sterowanym sygnalizacją świetlną czterowlotowym skrzyżowaniem z ulicami Matejki i Gdańską. Ma na celu poprawę bezpieczeństwa w ruchu drogowym na istniejącym przejściu dla pieszych. Polega na zmianie stałej organizacji ruchu poprzez przesunięcie przejścia dla pieszych i wykonanie wyspy tzw. „azylu” ze słupkami U-5b zespolonymi ze znakami C-9 „nakaz jazdy z prawej strony znaku”, a także uzupełnienie oznakowania o znaki pionowe A-16 „przejście dla pieszych” oraz dodanie jednokomorowych sygnalizatorów ostrzegawczych, jako urządzeń bezpieczeństwa ruchu, z sygnałem żółtym migającym nadawanym w sytuacji wykrycia pieszego przed przejściem dla pieszych lub na tym przejściu, a także znaków zmiennej treści z pomiarem prędkości i wyświetlaniem informacji w razie przekroczenia dopuszczalnej prędkości. Projekt organizacji ruchu opracowano na podstawie:

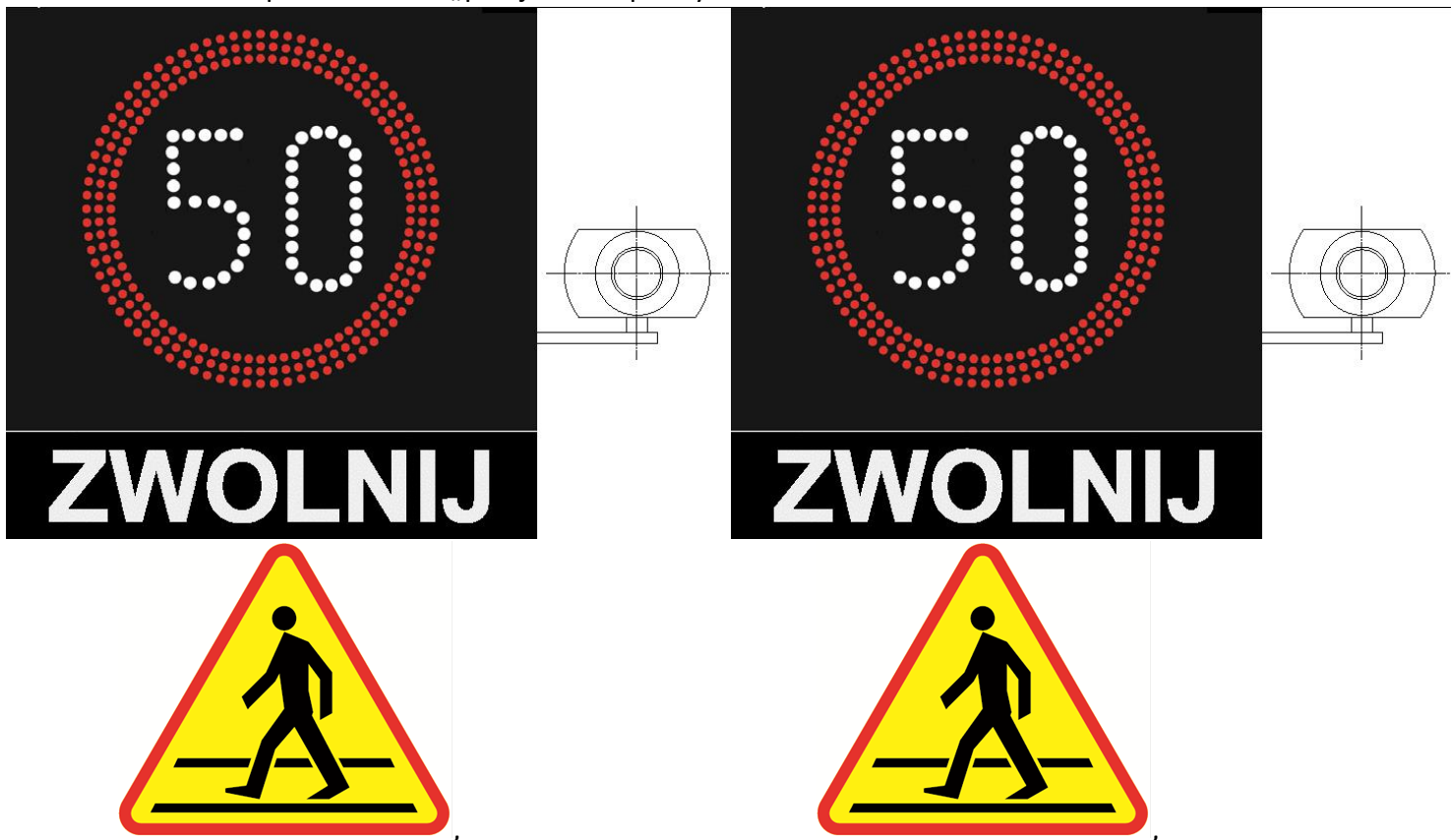
- Ustawy z dnia 20 czerwca 1997 r. Prawo o ruchu drogowym (Dz. U. z 2021 r. poz. 450 ze zm.),
- Rozporządzenia Ministra Infrastruktury z dnia 23 września 2003 r. w sprawie szczegółowych warunków zarządzania ruchem na drogach oraz wykonywania nadzoru nad tym zarządzaniem (Dz. U. z 2017 r. poz. 784),
- Rozporządzenia Ministrów Infrastruktury oraz Spraw Wewnętrznych i Administracji z dnia 31 lipca 2002 r. w sprawie znaków i sygnałów drogowych (Dz. U. z 2019 r. poz. 2310 ze zm.),
- Rozporządzenia Ministra Infrastruktury z dnia 3 lipca 2003 r. w sprawie szczegółowych warunków technicznych dla znaków i sygnałów drogowych oraz urządzeń bezpieczeństwa ruchu drogowego i warunków ich umieszczania na drogach (Dz. U. z 2019 r. poz. 2311 ze zm.),
- Ustawy z dnia 21 marca 1985 r. o drogach publicznych (Dz. U. z 2020 r. poz. 470 ze zm.),
- Ustawy z dnia 7 lipca 1994 r. Prawo budowlane (Dz. U. z 2020 r. poz. 1333 ze zm.),
- Rozporządzenia Ministra Transportu i Gospodarki Morskiej z dnia 2 marca 1999 r. w sprawie warunków technicznych, jakim powinny odpowiadać drogi publiczne i ich usytuowanie (Dz. U. z 2016 r. poz. 124 ze zm.),
- zatwierdzonego projektu stałej organizacji ruchu WIZ.7221.2.9.2021.AS’,
- istniejącej organizacji ruchu na przedmiotowym skrzyżowaniu.

II. Plan orientacyjny w skali 1:10 000 z zaznaczeniem ulicy, której projekt dotyczy, przedstawiono na rysunku nr 1.

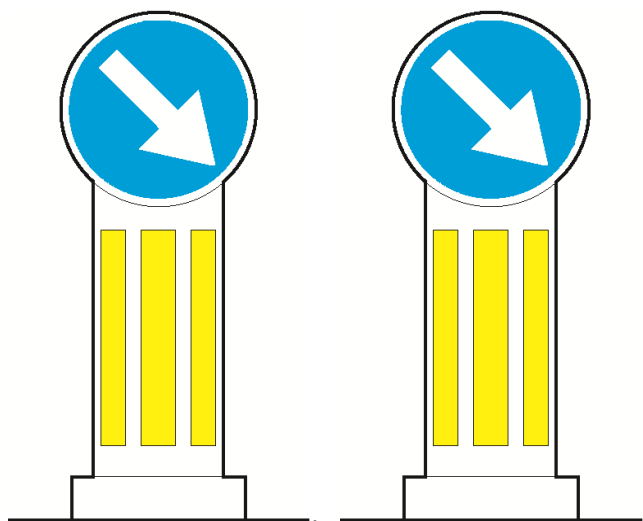
III. Plan sytuacyjny w skali 1:500 przedstawiono na rysunkach nr 2 i 3. Zawiera lokalizację istniejących, projektowanych oraz usuwanych znaków drogowych, urządzeń sygnalizacyjnych i urządzeń bezpieczeństwa ruchu, a także parametry geometrii drogi

(ulicy). Projektowane znaki pionowe są kolorowe, projektowane znaki poziome są błękitne, znaki pionowe przeznaczone do usunięcia są przekreślone na czerwono, znaki poziome przeznaczone do usunięcia są czerwone. W ramach niniejszej organizacji ruchu w zakresie znaków pionowych, urządzeń sygnalizacyjnych i urządzeń bezpieczeństwa ruchu zaprojektowano:

- znaki zmiennej treści z detektorem radarowym wyświetlające dopuszczalną prędkość i informację tekstową w razie przekroczenia dopuszczalnej prędkości – 2 szt.
- znaki pionowe A-16 „przejście dla pieszych” – 2 szt.



- znaki C-9 „nakaz jazdy z prawej strony znaku” zespolone ze słupkami U-5b na montowanych do jezdni wyspach – 2 szt.



- jednokomorowe sygnalizatory ostrzegawcze (jako urządzenia brd) – 2 szt.





- przesunięcie istniejących znaków pionowych D-6 „przejście dla pieszych” (demontaż starych znaków i montaż nowych znaków).

Znaki powinny być zgodne i umiejscowione zgodnie ze szczegółowymi warunkami technicznymi dla znaków i sygnałów drogowych oraz urządzeń bezpieczeństwa ruchu drogowego i warunków ich umieszczania na drogach, w tym w szczególności należy uwzględnić, że:

- zaprojektowane znaki pionowe ostrzegawcze (A) powinny być z grupy wielkości średnich (S) o długości boku 900 mm, zaprojektowane sygnalizatory ostrzegawcze powinny mieć soczewki o średnicy 200 mm;
- znaki i sygnalizatory (pełniące funkcję urządzeń bezpieczeństwa ruchu drogowego) powinny zostać umieszczone w odległości 0,50-2,00 m od krawędzi jezdni oraz nie bliżej niż 0,50 m od drogi dla rowerów (jeżeli tarczy znaku nie da się umieścić w odległości nie mniejszej niż 0,50 m od drogi dla rowerów, to należy go umieścić na wysokości min. 2,50 m – tzn. najniższe położone punkty dolnych krawędzi muszą znajdować się na wysokości min. 2,50 m).

Jednokomorowe sygnalizatory ostrzegawcze, jako urządzenia bezpieczeństwa ruchu, będą nadawać sygnał żółty migający w sytuacji wykrycia pieszego przed przejściem dla pieszych lub na tym przejściu:

- gdy pieszy jest przed przejściem dla pieszych lub na tym przejściu – sygnał żółty migający ();

- w pozostałym okresie (tj. gdy przed przejściem dla pieszych i na przejściu dla pieszych nie ma żadnego pieszego) – brak sygnału (.

Przedmiotowe przejścia dla pieszych zostanie również doświetlone poprzez umieszczenie przy nim dodatkowych dedykowanych mu lamp ulicznych zapewniających asymetryczną dystrybucję światła.

IV. Przewidywany termin wprowadzenia nowej stałej organizacji ruchu: w IV kwartale 2021 roku lub w I połowie 2022 roku – tj. do dnia 30 czerwca 2022 roku.

V. Charakterystyka ulicy i ruchu na ulicy:

Ulica 11 Listopada jest drogą kategorii powiatowej nr 5727Z na terenie zabudowy, w obszarze zabudowanym. Jest jednojezdniowa dwukierunkowa. Przejście dla pieszych przez ulicę 11 Listopada pomiędzy skrzyżowaniem z ulicami Matejki/Gdańską a skrzyżowaniem z ulicą Hetmańską jest przejściem bez sygnalizacji świetlnej pomiędzy skrzyżowaniem z sygnalizacją świetlną (skrzyżowanie 11 Listopada – Matejki – Gdańska) a skrzyżowaniem przy którym wykonano tzw. „aktywne przejście” (skrzyżowanie 11 Listopada – Hetmańska). Odcinek ulicy 11 Listopada od skrzyżowania z ulicami Matejki/Gdańską do skrzyżowania z ulicą Hetmańską ma długość ok. 290 m. W pobliżu przedmiotowego przejścia dla pieszych jest przystanek autobusowy na ulicy 11 Listopada. Przejścia przez ulicę 11 Listopada w tym rejonie łączą ze ścisłym centrum miasta tereny od Osiedla Zachodniego do Osiedla Rycerskiego. Lokalizacje tych przejść uwzględniają najkrótsze drogi między źródłami a celami ruchu pieszych – źródłami i celami takimi jak np. domy/mieszkania oraz zakłady pracy / szkoły / przedszkola czy garaże lub sklepy i inne punkty usługowe. Ulica 11 Listopada jest ulicą układu podstawowego, podporządkowaną wobec krzyżujących się z nią innych ulic układu podstawowego – tj. ulicy Grunwaldzkiej i ulicy Wojska Polskiego, pomiędzy którymi się znajduje, ale uznaną za trasę z pierwszeństwem wobec pozostałych ulic – tj. ul. Grodzkiej, Szkolnej, Kołtąja, Matejki i Gdańskiej, Hetmańskiej, Strzeleckiej, Chełmońskiego, Legionów. W stanie istniejącym przejście dla pieszych prowadzi przez trzy pasy bez wysepki dzielącej środkowej (z zewnątrz po jednym pasie ruchu oraz w środku pas wyłączenia, którym pojazdy nadjeżdżające ulicą 11 Listopada od strony ulicy Hetmańskiej mogą skierować się w lewo w zjazd). W stanie istniejącym przejście dla pieszych znajduje się ok. 70 m od przejścia dla pieszych przez ul. 11 Listopada w rejonie skrzyżowania z ulicą Hetmańską oraz ok. 170 m od przejścia dla pieszych przez ul. 11 Listopada w rejonie skrzyżowania z ulicami

Matejki/Gdyńską. W stanie projektowanym przeniesione zostanie w rejon istniejącej powierzchni wyłączonej z ruchu, na której zamontowane zostaną wysepki ze słupkami przeszkodowymi U-5b zespolonymi ze znakami C-9 „nakaz jazdy z prawej strony znaku”. W stanie projektowanym przejście dla pieszych będzie ok. 105 m od przejścia dla pieszych przez ul. 11 Listopada w rejonie skrzyżowania z ulicą Hetmańską oraz ok. 130 m od przejścia dla pieszych przez ul. 11 Listopada w rejonie skrzyżowania z ulicami Matejki/Gdyńską. Dla pojazdów nadjeżdżających od strony ulicy Matejki/Gdańskiej jest w tym miejscu pas ruchu oraz pas wyłączenia, przy czym pas wyłączenia kierujący w prawo w zjazd rozpoczyna się krótko przed przejściem dla pieszych, a wcześniej jest jeden pas ruchu. Dla pojazdów nadjeżdżających od strony ulicy Hetmańskiej jest w tym miejscu jeden pas ruchu. Jezdnia ulicy 11 Listopada obramowana jest krawężnikami. Odwodnienie ulicy 11 Listopada realizowane jest poprzez wpusty jezdniowe. Ulica 11 Listopada posiada obustronne chodniki oraz drogi dla rowerów, oddzielone od jezdni pasami zieleni.

Poniżej dane o natężeniu ruchu z 2019, 2020 i 2021 r.:

Data pomiaru	19.04.2019 r. (piątek)	20.04.2019 r. (sobota)	19.07.2019 r. (piątek)	20.07.2019 r. (sobota)
Stan pogody	pogodnie	pogodnie	pogodnie	pogodnie
Stan jezdni	dobry	dobry	dobry	dobry
Temperatura	6 - 19 °C	2 - 19 °C	15 - 26 °C	14 - 28 °C

Data pomiaru	02.04.2020 r. (czwartek)	04.04.2020 r. (sobota)	23.07.2020 r. (czwartek)	25.07.2020 r. (sobota)
Stan pogody	brak opadów	brak opadów	brak opadów	brak opadów
Stan jezdni	sucha	sucha	sucha	sucha
Temperatura	5 - 9 °C	5 - 9 °C	17 - 21 °C	19 - 21 °C

Data pomiaru	15.04.2021 r. (czwartek)	17.04.2021 r. (sobota)	01.07.2021 r. (czwartek)	24.07.2021 r. (sobota)
Stan pogody	brak opadów	brak opadów	umiarkowane opady deszczu	słonecznie, brak chmur
Stan jezdni	sucha	sucha	okresowo mokra	sucha
Temperatura	4 - 6 °C	5 - 8 °C	17 - 19 °C	18 - 23 °C

Źródło: pomiary ruchu wykonane na zlecenie Miasta Świnoujście w 2019 r., w 2020 r. i w 2021 r.

1. Wyniki pomiaru ruchu kołowego w przekroju ulicy 11 Listopada dot. ruchu od strony ul. Gdańskiej/Matejki w kierunku ul. Hetmańskiej 19.04.2019 r.

Rodzaj pojazdu	00:00 - 01:00	01:00 - 02:00	02:00 - 03:00	03:00 - 04:00	04:00 - 05:00	05:00 - 06:00	6:00 - 7:00	7:00 - 8:00	8:00 - 9:00	9:00 - 10:00	10:00 - 11:00	11:00 - 12:00	12:00 - 13:00	13:00 - 14:00	14:00 - 15:00	15:00 - 16:00	16:00 - 17:00	17:00 - 18:00	18:00 - 19:00	19:00 - 20:00	20:00 - 21:00	21:00 - 22:00	22:00 - 23:00	23:00 - 00:00	Suma
A	0	0	0	0	0	0	0	0	1	2	2	1	3	2	2	2	1	2	3	0	0	0	0	0	21
Ap	0	0	0	0	0	0	0	0	0	0	0	0	0	0	0	0	0	0	0	0	0	0	0	0	0
O	26	18	12	6	9	22	65	116	230	337	394	447	528	477	373	436	422	469	313	361	296	146	124	82	5709
D	0	0	0	0	1	5	5	6	14	5	2	4	10	8	3	5	5	7	3	5	0	1	0	0	89
C	0	0	0	0	0	0	4	4	5	1	1	2	3	0	0	0	0	0	1	0	0	0	0	0	21
Cp	0	0	0	0	0	0	0	0	0	0	0	0	0	0	0	0	0	0	0	0	0	0	0	0	0
M	0	0	0	0	0	0	0	0	0	1	1	2	4	5	2	5	2	2	1	2	1	1	0	0	29
R	0	0	0	0	0	0	0	0	0	0	0	0	0	0	0	0	0	0	0	0	0	0	0	0	0
Ck	0	0	0	0	0	0	0	0	1	0	0	0	0	0	0	0	0	0	0	0	0	0	0	0	1
łącznie:	26	18	12	6	10	27	74	126	251	346	400	456	548	492	380	448	430	480	321	368	297	148	124	82	5870

Godzina	A	Ap	O	D	C	Cp	M	R	Ck	łącznie poj. rz.
13:00-13:15	0	0	129	3	0	0	2	0	0	134
13:15-13:30	1	0	128	2	0	0	1	0	0	132
13:30-13:45	1	0	118	2	0	0	2	0	0	123
13:45-14:00	0	0	102	1	0	0	0	0	0	103
14:00-14:15	0	0	98	1	0	0	1	0	0	100
14:15-14:30	1	0	92	1	0	0	0	0	0	94
14:30-14:45	1	0	89	0	0	0	1	0	0	91
14:45-15:00	0	0	94	1	0	0	0	0	0	95
15:00-15:15	1	0	102	2	0	0	1	0	0	106
15:15-15:30	1	0	105	1	0	0	2	0	0	109
15:30-15:45	0	0	116	0	0	0	2	0	0	118
15:45-16:00	0	0	113	2	0	0	0	0	0	115
16:00-16:15	0	0	112	0	0	0	0	0	0	112
16:15-16:30	0	0	104	2	0	0	1	0	0	107
16:30-16:45	1	0	101	1	0	0	1	0	0	104
16:45-17:00	0	0	105	2	0	0	0	0	0	107
17:00-17:15	1	0	113	3	0	0	1	0	0	118
17:15-17:30	0	0	116	0	0	0	1	0	0	117
17:30-17:45	1	0	122	4	0	0	0	0	0	127
17:45-18:00	0	0	118	0	0	0	0	0	0	118

2. Wyniki pomiaru ruchu kołowego w przekroju ulicy 11 Listopada dot. ruchu od strony ul. Hetmańskiej w kierunku ul. Gdańskiej/Matejki 19.04.2019 r.

Rodzaj pojazdu	00:00 - 01:00	01:00 - 02:00	02:00 - 03:00	03:00 - 04:00	04:00 - 05:00	05:00 - 06:00	6:00 - 7:00	7:00 - 8:00	8:00 - 9:00	9:00 - 10:00	10:00 - 11:00	11:00 - 12:00	12:00 - 13:00	13:00 - 14:00	14:00 - 15:00	15:00 - 16:00	16:00 - 17:00	17:00 - 18:00	18:00 - 19:00	19:00 - 20:00	20:00 - 21:00	21:00 - 22:00	22:00 - 23:00	23:00 - 00:00	Suma
A	0	0	0	0	0	0	0	1	1	2	1	1	2	2	3	2	1	1	2	0	0	0	0	0	19
Ap	0	0	0	0	0	0	0	0	0	0	0	0	0	0	0	0	0	0	0	0	0	0	0	0	0
O	49	30	22	16	18	50	123	250	330	392	462	518	550	632	572	541	527	514	434	407	296	196	148	99	7176
D	0	0	0	0	0	1	2	5	10	10	9	13	12	10	11	7	5	4	4	2	0	0	0	0	105
C	0	0	0	0	0	0	0	2	5	1	4	1	2	2	1	1	1	1	0	0	0	0	0	0	21
Cp	0	0	0	0	0	0	0	0	0	0	0	0	0	0	0	0	0	0	0	0	0	0	0	0	0
M	0	0	0	0	0	1	1	3	0	2	1	2	2	7	4	3	4	2	4	2	0	1	0	0	39
R	0	0	0	0	0	0	0	0	0	0	0	0	0	0	0	0	0	0	0	0	0	0	0	0	0
Ck	0	0	0	0	0	0	0	0	0	0	0	0	0	0	0	0	0	0	0	0	0	0	0	0	0
łącznie:	49	30	22	16	18	52	126	261	346	407	477	535	568	653	591	554	538	522	444	411	296	197	148	99	7360

Godzina	A	Ap	O	D	C	Cp	M	R	Ck	łącznie poj. rz.
13:00-13:15	1	0	136	2	0	0	2	0	0	141
13:15-13:30	0	0	161	3	1	0	0	0	0	165
13:30-13:45	1	0	171	2	0	0	2	0	0	176
13:45-14:00	0	0	164	3	1	0	3	0	0	171
14:00-14:15	1	0	150	4	0	0	1	0	0	156
14:15-14:30	0	0	146	1	0	0	0	0	0	147
14:30-14:45	1	0	140	3	0	0	2	0	0	146
14:45-15:00	1	0	136	3	1	0	1	0	0	142
15:00-15:15	0	0	138	2	1	0	0	0	0	141
15:15-15:30	1	0	134	2	0	0	0	0	0	137
15:30-15:45	1	0	133	1	0	0	3	0	0	138
15:45-16:00	0	0	136	2	0	0	0	0	0	138
16:00-16:15	0	0	131	2	0	0	2	0	0	135
16:15-16:30	0	0	135	0	1	0	0	0	0	136
16:30-16:45	1	0	131	2	0	0	0	0	0	134
16:45-17:00	0	0	130	1	0	0	2	0	0	133
17:00-17:15	1	0	138	1	0	0	0	0	0	140
17:15-17:30	0	0	125	1	0	0	2	0	0	128
17:30-17:45	0	0	125	1	0	0	0	0	0	126
17:45-18:00	0	0	126	1	1	0	0	0	0	128

3. Wyniki pomiaru ruchu kołowego w przekroju ulicy 11 Listopada dot. ruchu od strony ul. Gdańskiej/Matejki w kierunku ul. Hetmańskiej 20.04.2019 r.

Rodzaj pojazdu	00:00 - 01:00	01:00 - 02:00	02:00 - 03:00	03:00 - 04:00	04:00 - 05:00	05:00 - 06:00	6:00 - 7:00	7:00 - 8:00	8:00 - 9:00	9:00 - 10:00	10:00 - 11:00	11:00 - 12:00	12:00 - 13:00	13:00 - 14:00	14:00 - 15:00	15:00 - 16:00	16:00 - 17:00	17:00 - 18:00	18:00 - 19:00	19:00 - 20:00	20:00 - 21:00	21:00 - 22:00	22:00 - 23:00	23:00 - 00:00	Suma
A	0	0	0	0	0	0	0	0	1	0	2	1	0	2	3	1	2	2	1	1	0	0	0	0	16
Ap	0	0	0	0	0	0	0	0	0	0	0	0	0	0	0	0	0	0	0	0	0	0	0	0	0
O	24	16	14	4	16	21	39	79	205	263	329	465	551	543	412	373	289	239	228	239	200	117	67	43	4776
D	0	0	0	0	0	1	0	1	2	3	1	2	1	0	1	0	1	1	0	0	0	0	0	0	14
C	0	0	0	0	0	0	0	0	0	0	0	0	0	0	0	0	0	0	0	0	0	0	0	0	0
Cp	0	0	0	0	0	0	0	0	0	0	0	0	0	0	0	0	0	0	0	0	0	0	0	0	0
M	0	0	0	0	0	0	0	0	0	0	0	1	0	2	1	3	2	2	1	2	0	0	0	0	14
R	0	0	0	0	0	0	0	0	0	0	0	0	0	0	0	0	0	0	0	0	0	0	0	0	0
Ck	0	0	0	0	0	0	0	0	0	0	0	0	0	0	0	0	0	0	0	0	0	0	0	0	0
łącznie:	24	16	14	4	16	22	39	80	208	266	332	469	552	547	417	377	294	244	230	242	200	117	67	43	4820

Godzina	A	Ap	O	D	C	Cp	M	R	Ck	łącznie poj. rz.
13:00-13:15	1	0	157	0	0	0	2	0	0	160
13:15-13:30	0	0	141	0	0	0	0	0	0	141
13:30-13:45	1	0	126	0	0	0	0	0	0	127
13:45-14:00	0	0	119	0	0	0	0	0	0	119
14:00-14:15	1	0	101	0	0	0	0	0	0	102
14:15-14:30	1	0	112	0	0	0	0	0	0	113
14:30-14:45	0	0	101	1	0	0	1	0	0	103
14:45-15:00	1	0	98	0	0	0	0	0	0	99
15:00-15:15	0	0	96	0	0	0	1	0	0	97
15:15-15:30	0	0	95	0	0	0	0	0	0	95
15:30-15:45	1	0	94	0	0	0	1	0	0	96
15:45-16:00	0	0	88	0	0	0	1	0	0	89
16:00-16:15	1	0	71	0	0	0	0	0	0	72
16:15-16:30	0	0	72	1	0	0	0	0	0	73
16:30-16:45	1	0	72	0	0	0	0	0	0	73
16:45-17:00	0	0	74	0	0	0	2	0	0	76
17:00-17:15	0	0	57	0	0	0	1	0	0	58
17:15-17:30	1	0	61	0	0	0	0	0	0	62
17:30-17:45	0	0	61	0	0	0	1	0	0	62
17:45-18:00	1	0	60	1	0	0	0	0	0	62

4. Wyniki pomiaru ruchu kołowego w przekroju ulicy 11 Listopada dot. ruchu od strony ul. Hetmańskiej w kierunku ul. Gdańskiej/Matejki 20.04.2019 r.

Rodzaj pojazdu	00:00 - 01:00	01:00 - 02:00	02:00 - 03:00	03:00 - 04:00	04:00 - 05:00	05:00 - 06:00	6:00 - 7:00	7:00 - 8:00	8:00 - 9:00	9:00 - 10:00	10:00 - 11:00	11:00 - 12:00	12:00 - 13:00	13:00 - 14:00	14:00 - 15:00	15:00 - 16:00	16:00 - 17:00	17:00 - 18:00	18:00 - 19:00	19:00 - 20:00	20:00 - 21:00	21:00 - 22:00	22:00 - 23:00	23:00 - 00:00	Suma
A	0	0	0	0	0	0	0	1	1	1	0	1	0	3	2	1	2	2	1	0	1	0	0	0	16
Ap	0	0	0	0	0	0	0	0	0	0	0	0	0	0	0	0	0	0	0	0	0	0	0	0	0
O	43	25	15	12	22	41	72	150	347	384	456	477	576	602	519	474	452	400	335	305	272	158	170	68	6375
D	0	0	0	0	0	1	2	5	8	2	3	2	3	3	3	3	2	0	1	0	2	0	3	0	43
C	0	0	0	0	0	0	0	0	0	0	0	0	0	0	0	0	0	0	0	0	0	0	0	0	0
Cp	0	0	0	0	0	0	0	0	0	0	0	0	0	0	0	0	0	0	0	0	0	0	0	0	0
M	0	0	0	0	0	1	1	0	2	1	0	0	2	2	3	2	1	2	2	0	3	1	1	0	24
R	0	0	0	0	0	0	0	0	0	0	0	0	0	2	0	1	0	1	0	0	0	3	1	0	8
Ck	0	0	0	0	0	0	0	0	0	0	0	0	0	0	0	0	0	0	0	0	0	0	0	0	0
łącznie:	43	25	15	12	22	43	75	156	358	388	459	480	581	612	527	481	457	405	339	305	278	162	175	68	6466

Godzina	A	Ap	O	D	C	Cp	M	R	Ck	łącznie poj. rz.
13:00-13:15	1	0	174	1	0	0	0	1	0	177
13:15-13:30	0	0	155	0	0	0	1	0	0	156
13:30-13:45	1	0	137	2	0	0	0	0	0	140
13:45-14:00	1	0	136	0	0	0	1	1	0	139
14:00-14:15	0	0	129	1	0	0	2	0	0	132
14:15-14:30	0	0	129	2	0	0	0	0	0	131
14:30-14:45	1	0	133	0	0	0	0	0	0	134
14:45-15:00	1	0	128	0	0	0	1	0	0	130
15:00-15:15	0	0	119	1	0	0	0	0	0	120
15:15-15:30	1	0	123	1	0	0	0	1	0	126
15:30-15:45	0	0	108	0	0	0	0	0	0	108
15:45-16:00	0	0	124	1	0	0	2	0	0	127
16:00-16:15	1	0	116	0	0	0	1	0	0	118
16:15-16:30	0	0	115	1	0	0	0	0	0	116
16:30-16:45	1	0	112	0	0	0	0	0	0	113
16:45-17:00	0	0	109	1	0	0	0	0	0	110
17:00-17:15	1	0	105	0	0	0	2	1	0	109
17:15-17:30	0	0	104	0	0	0	0	0	0	104
17:30-17:45	1	0	101	0	0	0	0	0	0	102
17:45-18:00	0	0	90	0	0	0	0	0	0	90

5. Wyniki pomiaru ruchu kołowego w przekroju ulicy 11 Listopada dot. ruchu od strony ul. Gdańskiej/Matejki w kierunku ul. Hetmańskiej 19.07.2019 r.

Rodzaj pojazdu	00:00 - 01:00	01:00 - 02:00	02:00 - 03:00	03:00 - 04:00	04:00 - 05:00	05:00 - 06:00	6:00 - 7:00	7:00 - 8:00	8:00 - 9:00	9:00 - 10:00	10:00 - 11:00	11:00 - 12:00	12:00 - 13:00	13:00 - 14:00	14:00 - 15:00	15:00 - 16:00	16:00 - 17:00	17:00 - 18:00	18:00 - 19:00	19:00 - 20:00	20:00 - 21:00	21:00 - 22:00	22:00 - 23:00	23:00 - 00:00	Suma
A	0	1	0	0	0	0	0	0	1	2	2	1	2	1	1	3	1	2	3	2	4	0	0	0	26
Ap	0	0	0	0	0	0	0	0	0	0	0	0	0	0	1	0	0	0	0	0	0	0	0	0	1
O	31	22	6	8	22	41	98	117	250	335	368	401	368	410	391	351	367	410	358	298	244	147	128	93	5264
D	0	0	0	0	0	2	9	8	11	24	18	19	10	19	20	13	14	6	11	11	3	4	1	0	203
C	0	0	0	0	0	0	1	1	0	0	2	1	2	1	0	0	0	0	1	0	0	0	0	0	9
Cp	0	0	1	1	1	1	9	8	4	7	6	7	8	4	1	2	0	0	2	0	0	0	1	0	63
M	0	0	0	0	0	0	0	0	1	3	2	8	5	6	5	4	4	1	3	2	1	4	1	0	50
R	0	0	0	0	0	0	0	0	0	0	0	0	0	0	0	0	0	0	0	0	0	0	0	0	0
Ck	0	0	0	0	0	0	0	0	0	0	0	0	0	0	0	0	0	1	0	0	0	0	0	0	1
łącznie:	31	23	7	9	23	44	117	134	267	371	398	437	395	441	419	373	386	420	378	313	252	155	131	93	5617

Godzina	A	Ap	O	D	C	Cp	M	R	Ck	łącznie poj. rz.
13:00-13:15	0	0	96	3	0	2	3	0	0	104
13:15-13:30	0	0	103	5	1	0	1	0	0	110
13:30-13:45	1	0	104	4	0	1	1	0	0	111
13:45-14:00	0	0	107	7	0	1	1	0	0	116
14:00-14:15	1	1	108	4	0	0	2	0	0	116
14:15-14:30	0	0	95	4	0	1	2	0	0	102
14:30-14:45	0	0	82	7	0	0	1	0	0	90
14:45-15:00	0	0	106	5	0	0	0	0	0	111
15:00-15:15	1	0	91	2	0	1	0	0	0	95
15:15-15:30	1	0	84	7	0	0	1	0	0	93
15:30-15:45	0	0	91	3	0	0	1	0	0	95
15:45-16:00	1	0	85	1	0	1	2	0	0	90
16:00-16:15	0	0	94	3	0	0	1	0	0	98
16:15-16:30	0	0	94	3	0	0	1	0	0	98
16:30-16:45	1	0	91	3	0	0	1	0	0	96
16:45-17:00	0	0	88	5	0	0	1	0	0	94
17:00-17:15	0	0	114	2	0	0	1	0	0	117
17:15-17:30	0	0	93	1	0	0	0	0	0	94
17:30-17:45	1	0	102	1	0	0	0	0	0	104
17:45-18:00	1	0	101	2	0	0	0	0	1	105

6. Wyniki pomiaru ruchu kołowego w przekroju ulicy 11 Listopada dot. ruchu od strony ul. Hetmańskiej w kierunku ul. Gdańskiej/Matejki 19.07.2019 r.

Rodzaj pojazdu	00:00 - 01:00	01:00 - 02:00	02:00 - 03:00	03:00 - 04:00	04:00 - 05:00	05:00 - 06:00	6:00 - 7:00	7:00 - 8:00	8:00 - 9:00	9:00 - 10:00	10:00 - 11:00	11:00 - 12:00	12:00 - 13:00	13:00 - 14:00	14:00 - 15:00	15:00 - 16:00	16:00 - 17:00	17:00 - 18:00	18:00 - 19:00	19:00 - 20:00	20:00 - 21:00	21:00 - 22:00	22:00 - 23:00	23:00 - 00:00	Suma
A	0	0	1	0	0	0	0	0	3	2	2	3	1	3	2	1	1	3	2	2	0	1	0	0	27
Ap	0	0	0	0	0	0	0	0	0	0	0	0	1	0	0	0	0	0	0	0	0	0	0	0	1
O	71	43	9	8	18	36	100	179	307	425	483	436	434	433	380	418	491	454	362	308	240	185	190	116	6126
D	0	0	0	0	0	1	9	20	18	30	27	27	23	22	31	22	15	24	14	17	15	8	2	0	325
C	0	0	0	0	0	1	3	1	3	4	6	3	0	1	1	0	0	0	0	1	0	0	0	0	24
Cp	0	0	0	0	0	1	3	4	4	3	1	8	5	8	2	0	0	1	0	1	1	1	0	0	43
M	1	0	0	0	0	0	1	2	2	9	7	10	3	10	11	5	9	6	5	3	4	4	2	1	95
R	0	0	0	0	0	0	0	0	0	0	0	0	0	0	0	0	0	0	0	0	0	0	0	0	0
Ck	0	0	0	0	0	0	0	0	0	0	0	0	0	0	0	0	0	0	0	0	0	0	0	0	0
łącznie:	72	43	10	8	18	39	116	206	337	473	526	487	467	477	427	446	516	488	383	332	260	199	194	117	6641

Godzina	A	Ap	O	D	C	Cp	M	R	Ck	łącznie poj. rz.
13:00-13:15	1	0	101	7	0	1	1	0	0	111
13:15-13:30	0	0	111	5	0	3	2	0	0	121
13:30-13:45	1	0	122	3	1	2	2	0	0	131
13:45-14:00	1	0	99	7	0	2	5	0	0	114
14:00-14:15	0	0	77	9	0	0	2	0	0	88
14:15-14:30	1	0	109	6	1	1	1	0	0	119
14:30-14:45	1	0	117	6	0	1	2	0	0	127
14:45-15:00	0	0	77	10	0	0	6	0	0	93
15:00-15:15	0	0	104	4	0	0	2	0	0	110
15:15-15:30	0	0	96	6	0	0	2	0	0	104
15:30-15:45	0	0	100	9	0	0	1	0	0	110
15:45-16:00	1	0	118	3	0	0	0	0	0	122
16:00-16:15	1	0	111	5	0	0	3	0	0	120
16:15-16:30	0	0	112	2	0	0	1	0	0	115
16:30-16:45	0	0	134	4	0	0	1	0	0	139
16:45-17:00	0	0	134	4	0	0	4	0	0	142
17:00-17:15	1	0	131	5	0	1	1	0	0	139
17:15-17:30	0	0	124	5	0	0	1	0	0	130
17:30-17:45	2	0	92	5	0	0	3	0	0	102
17:45-18:00	0	0	107	9	0	0	1	0	0	117

7. Wyniki pomiaru ruchu kołowego w przekroju ulicy 11 Listopada dot. ruchu od strony ul. Gdańskiej/Matejki w kierunku ul. Hetmańskiej 20.07.2019 r.

Rodzaj pojazdu	00:00 - 01:00	01:00 - 02:00	02:00 - 03:00	03:00 - 04:00	04:00 - 05:00	05:00 - 06:00	6:00 - 7:00	7:00 - 8:00	8:00 - 9:00	9:00 - 10:00	10:00 - 11:00	11:00 - 12:00	12:00 - 13:00	13:00 - 14:00	14:00 - 15:00	15:00 - 16:00	16:00 - 17:00	17:00 - 18:00	18:00 - 19:00	19:00 - 20:00	20:00 - 21:00	21:00 - 22:00	22:00 - 23:00	23:00 - 00:00	Suma
A	0	0	0	0	0	0	0	0	1	0	2	1	0	2	3	1	2	2	1	1	0	0	0	0	16
Ap	0	0	0	0	0	0	0	0	0	0	0	0	0	0	0	0	0	0	0	0	0	0	0	0	0
O	48	29	14	11	14	25	59	71	196	240	299	327	437	434	381	348	317	320	314	286	209	130	88	59	4656
D	0	0	0	0	0	1	0	1	2	3	1	2	1	2	3	2	4	5	1	0	0	0	0	0	28
C	0	0	0	0	0	0	0	0	0	0	0	0	0	0	0	0	0	0	0	0	0	0	0	0	0
Cp	0	0	0	0	0	0	0	0	0	0	0	0	0	0	0	0	0	0	0	0	0	0	0	0	0
M	0	0	0	0	0	0	0	0	0	0	0	1	0	2	1	3	2	2	1	2	0	0	0	0	14
R	2	0	0	0	0	3	4	4	11	15	19	21	29	27	25	27	23	22	20	26	19	11	8	6	322
Ck	0	0	0	0	0	0	0	0	0	0	0	0	0	0	0	0	0	0	0	0	0	0	0	0	0
łącznie:	50	29	14	11	14	29	63	76	210	258	321	352	467	467	413	381	348	351	337	315	228	141	96	65	5036

Godzina	A	Ap	O	D	C	Cp	M	R	Ck	łącznie poj. rz.
13:00-13:15	1	0	117	0	0	0	2	7	0	127
13:15-13:30	0	0	111	2	0	0	0	6	0	119
13:30-13:45	1	0	105	0	0	0	0	8	0	114
13:45-14:00	0	0	101	0	0	0	0	6	0	107
14:00-14:15	1	0	105	1	0	0	0	5	0	112
14:15-14:30	1	0	93	0	0	0	0	7	0	101
14:30-14:45	0	0	89	2	0	0	1	6	0	98
14:45-15:00	1	0	94	0	0	0	0	7	0	102
15:00-15:15	0	0	88	0	0	0	1	8	0	97
15:15-15:30	0	0	87	0	0	0	0	6	0	93
15:30-15:45	1	0	88	2	0	0	1	6	0	98
15:45-16:00	0	0	85	0	0	0	1	7	0	93
16:00-16:15	1	0	74	0	0	0	0	5	0	80
16:15-16:30	0	0	84	2	0	0	0	6	0	92
16:30-16:45	1	0	83	0	0	0	0	7	0	91
16:45-17:00	0	0	76	2	0	0	2	5	0	85
17:00-17:15	0	0	81	0	0	0	1	4	0	86
17:15-17:30	1	0	75	0	0	0	0	5	0	81
17:30-17:45	0	0	82	2	0	0	1	6	0	91
17:45-18:00	1	0	82	3	0	0	0	7	0	93

8. Wyniki pomiaru ruchu kołowego w przekroju ulicy 11 Listopada dot. ruchu od strony ul. Hetmańskiej w kierunku ul. Gdańskiej/Matejki 20.07.2019 r.

Rodzaj pojazdu	00:00 - 01:00	01:00 - 02:00	02:00 - 03:00	03:00 - 04:00	04:00 - 05:00	05:00 - 06:00	6:00 - 7:00	7:00 - 8:00	8:00 - 9:00	9:00 - 10:00	10:00 - 11:00	11:00 - 12:00	12:00 - 13:00	13:00 - 14:00	14:00 - 15:00	15:00 - 16:00	16:00 - 17:00	17:00 - 18:00	18:00 - 19:00	19:00 - 20:00	20:00 - 21:00	21:00 - 22:00	22:00 - 23:00	23:00 - 00:00	Suma
A	0	0	0	0	0	0	0	1	1	1	0	1	0	3	2	1	2	2	1	0	0	0	0	0	15
Ap	0	0	0	0	0	0	0	0	0	0	0	0	0	0	0	0	0	0	0	0	0	0	0	0	0
O	115	64	35	20	33	52	71	133	217	276	312	367	439	493	451	458	415	367	345	330	290	207	159	127	5776
D	0	0	0	0	0	1	2	5	8	2	3	2	3	3	3	3	2	0	1	0	0	0	0	0	38
C	0	0	0	0	0	0	0	0	0	0	0	0	0	0	0	0	0	0	0	0	0	0	0	0	0
Cp	0	0	0	0	0	0	0	0	0	0	0	0	0	0	0	0	0	0	0	0	0	0	0	0	0
M	0	0	0	0	0	1	1	0	2	1	0	0	2	1	3	2	1	2	2	0	1	0	0	0	19
R	4	1	1	1	3	6	4	3	11	14	12	19	21	25	30	39	35	35	48	41	36	22	11	8	430
Ck	0	0	0	0	0	0	0	0	0	0	0	0	0	0	0	0	0	0	0	0	0	0	0	0	0
łącznie:	119	65	36	21	36	60	78	142	239	294	327	389	465	525	489	503	455	406	397	371	327	229	170	135	6278

Godzina	A	Ap	O	D	C	Cp	M	R	Ck	łącznie poj. rz.
13:00-13:15	1	0	129	1	0	0	0	6	0	137
13:15-13:30	0	0	125	0	0	0	0	5	0	130
13:30-13:45	1	0	119	2	0	0	0	6	0	128
13:45-14:00	1	0	120	0	0	0	1	8	0	130
14:00-14:15	0	0	110	1	0	0	2	9	0	122
14:15-14:30	0	0	108	2	0	0	0	10	0	120
14:30-14:45	1	0	119	0	0	0	0	6	0	126
14:45-15:00	1	0	114	0	0	0	1	5	0	121
15:00-15:15	0	0	116	1	0	0	0	11	0	128
15:15-15:30	1	0	113	1	0	0	0	9	0	124
15:30-15:45	0	0	108	0	0	0	0	9	0	117
15:45-16:00	0	0	121	1	0	0	2	10	0	134
16:00-16:15	1	0	110	0	0	0	1	9	0	121
16:15-16:30	0	0	110	1	0	0	0	8	0	119
16:30-16:45	1	0	100	0	0	0	0	11	0	112
16:45-17:00	0	0	95	1	0	0	0	7	0	103
17:00-17:15	1	0	93	0	0	0	2	7	0	103
17:15-17:30	0	0	97	0	0	0	0	11	0	108
17:30-17:45	1	0	91	0	0	0	0	9	0	101
17:45-18:00	0	0	86	0	0	0	0	8	0	94

9. Wyniki pomiaru ruchu kołowego w przekroju ulicy 11 Listopada dot. ruchu od strony ul. Gdańskiej/Matejki w kierunku ul. Hetmańskiej 02.04.2020 r.

Rodzaj pojazdu	00:00 - 01:00	01:00 - 02:00	02:00 - 03:00	03:00 - 04:00	04:00 - 05:00	05:00 - 06:00	6:00 - 7:00	7:00 - 8:00	8:00 - 9:00	9:00 - 10:00	10:00 - 11:00	11:00 - 12:00	12:00 - 13:00	13:00 - 14:00	14:00 - 15:00	15:00 - 16:00	16:00 - 17:00	17:00 - 18:00	18:00 - 19:00	19:00 - 20:00	20:00 - 21:00	21:00 - 22:00	22:00 - 23:00	23:00 - 00:00	Suma
A	0	0	0	0	0	0	0	0	1	1	2	2	1	1	1	1	1	1	0	1	0	0	0	0	13
Ap	0	0	0	0	0	0	0	0	0	0	0	0	0	0	0	0	0	0	0	0	0	0	0	0	0
O	15	2	2	2	2	9	31	94	120	181	172	184	228	278	289	273	239	222	245	167	117	78	55	39	3044
D	0	0	1	0	0	2	5	15	18	22	21	22	22	16	19	12	15	13	10	5	4	4	0	1	227
C	0	0	0	0	0	0	3	2	1	5	5	4	4	2	3	0	0	0	0	0	0	0	1	0	30
Cp	0	0	0	0	0	1	1	1	0	2	2	0	0	0	1	1	0	1	0	0	0	0	0	0	10
M	0	0	0	0	0	0	0	0	1	2	0	0	1	2	1	0	1	1	0	2	1	0	0	0	12
Ck	0	0	0	0	0	0	0	0	0	1	0	1	0	0	0	1	0	0	0	0	0	0	0	0	3
łącznie:	15	2	3	2	2	12	40	112	141	214	202	213	256	299	314	288	256	238	255	175	122	82	56	40	3339

Godzina	A	Ap	O	D	C	Cp	M	Ck	łącznie poj. rz.
13:00-13:15	0	0	66	2	0	0	1	0	69
13:15-13:30	1	0	70	5	1	0	0	0	77
13:30-13:45	0	0	70	5	0	0	1	0	76
13:45-14:00	0	0	72	4	1	0	0	0	77
14:00-14:15	0	0	75	0	0	0	0	0	75
14:15-14:30	1	0	82	8	2	1	0	0	94
14:30-14:45	0	0	70	6	0	0	0	0	76
14:45-15:00	0	0	62	5	1	0	1	0	69
15:00-15:15	0	0	72	5	0	0	0	1	78
15:15-15:30	1	0	68	2	0	1	0	0	72
15:30-15:45	0	0	69	1	0	0	0	0	70
15:45-16:00	0	0	64	4	0	0	0	0	68
16:00-16:15	0	0	59	8	0	0	0	0	67
16:15-16:30	1	0	59	5	0	0	1	0	66
16:30-16:45	0	0	64	0	0	0	0	0	64
16:45-17:00	0	0	57	2	0	0	0	0	59
17:00-17:15	0	0	65	7	0	0	1	0	73
17:15-17:30	1	0	56	1	0	1	0	0	59
17:30-17:45	0	0	46	3	0	0	0	0	49
17:45-18:00	0	0	55	2	0	0	0	0	57

* Rowerzyści poruszają się drogami dla rowerów poza jezdnią.

10. Wyniki pomiaru ruchu kołowego w przekroju ulicy 11 Listopada dot. ruchu od strony ul. Hetmańskiej w kierunku ul. Gdańskiej/Matejki 02.04.2020 r.

Rodzaj pojazdu	00:00 - 01:00	01:00 - 02:00	02:00 - 03:00	03:00 - 04:00	04:00 - 05:00	05:00 - 06:00	6:00 - 7:00	7:00 - 8:00	8:00 - 9:00	9:00 - 10:00	10:00 - 11:00	11:00 - 12:00	12:00 - 13:00	13:00 - 14:00	14:00 - 15:00	15:00 - 16:00	16:00 - 17:00	17:00 - 18:00	18:00 - 19:00	19:00 - 20:00	20:00 - 21:00	21:00 - 22:00	22:00 - 23:00	23:00 - 00:00	Suma
A	0	0	0	0	0	0	0	0	1	1	2	1	1	1	1	1	1	1	1	0	0	0	0	0	12
Ap	0	0	0	0	0	0	0	0	0	0	0	0	0	0	0	0	0	0	0	0	0	0	0	0	0
O	13	8	0	2	5	40	116	144	182	215	261	262	348	343	344	316	285	265	281	210	146	96	78	56	4016
D	0	0	0	0	0	6	13	20	25	19	34	31	27	24	27	33	28	12	19	8	6	5	1	0	338
C	0	0	0	0	0	0	3	1	3	3	7	5	5	2	8	2	1	1	0	0	0	0	1	0	42
Cp	0	0	0	0	0	1	1	0	0	4	0	0	3	0	1	1	1	0	0	0	0	0	0	0	12
M	0	0	0	0	0	0	1	0	0	1	0	1	0	2	1	4	0	2	1	1	0	1	1	0	16
Ck	0	0	0	0	0	0	0	0	0	0	1	0	0	0	1	1	1	0	0	0	0	0	0	0	4
łącznie:	13	8	0	2	5	47	134	165	211	243	305	300	384	372	383	358	317	281	302	219	152	102	81	56	4440

Godzina	A	Ap	O	D	C	Cp	M	Ck	łącznie poj. rz.
13:00-13:15	0	0	93	6	2	0	1	0	102
13:15-13:30	0	0	79	6	0	0	0	0	85
13:30-13:45	1	0	69	4	0	0	1	0	75
13:45-14:00	0	0	102	8	0	0	0	0	110
14:00-14:15	0	0	76	3	1	0	1	0	81
14:15-14:30	0	0	105	10	3	0	0	0	118
14:30-14:45	1	0	85	7	2	0	0	0	95
14:45-15:00	0	0	78	7	2	1	0	1	89
15:00-15:15	0	0	68	10	1	1	1	0	81
15:15-15:30	0	0	89	12	0	0	2	0	103
15:30-15:45	1	0	81	6	1	0	0	1	90
15:45-16:00	0	0	78	5	0	0	1	0	84
16:00-16:15	0	0	90	11	1	1	0	1	104
16:15-16:30	0	0	75	7	0	0	0	0	82
16:30-16:45	1	0	53	5	0	0	0	0	59
16:45-17:00	0	0	67	5	0	0	0	0	72
17:00-17:15	0	0	82	8	1	0	2	0	93
17:15-17:30	0	0	74	1	0	0	0	0	75
17:30-17:45	1	0	54	2	0	0	0	0	57
17:45-18:00	0	0	55	1	0	0	0	0	56

* Rowerzyści poruszają się drogami dla rowerów poza jezdnią.

11. Wyniki pomiaru ruchu kołowego w przekroju ulicy 11 Listopada dot. ruchu od strony ul. Gdańskiej/Matejki w kierunku ul. Hetmańskiej 04.04.2020 r.

Rodzaj pojazdu	00:00 - 01:00	01:00 - 02:00	02:00 - 03:00	03:00 - 04:00	04:00 - 05:00	05:00 - 06:00	6:00 - 7:00	7:00 - 8:00	8:00 - 9:00	9:00 - 10:00	10:00 - 11:00	11:00 - 12:00	12:00 - 13:00	13:00 - 14:00	14:00 - 15:00	15:00 - 16:00	16:00 - 17:00	17:00 - 18:00	18:00 - 19:00	19:00 - 20:00	20:00 - 21:00	21:00 - 22:00	22:00 - 23:00	23:00 - 00:00	Suma
A	0	0	0	0	0	0	0	0	1	1	1	1	1	1	1	1	1	1	0	1	0	0	0	0	11
Ap	0	0	0	0	0	0	0	0	0	0	0	0	0	0	0	0	0	0	0	0	0	0	0	0	0
O	19	1	5	6	7	12	36	90	123	115	138	160	220	229	219	190	199	187	189	163	149	118	93	44	2712
D	0	0	1	0	0	6	2	5	4	8	9	2	8	4	8	3	2	3	1	3	1	0	0	0	70
C	0	0	0	0	0	0	1	2	0	0	0	0	0	0	1	0	0	0	1	0	0	0	1	0	6
Cp	0	0	1	0	0	0	0	1	0	0	0	0	1	0	0	0	0	1	0	0	0	0	0	0	4
M	0	0	0	0	0	0	0	0	0	2	2	0	3	1	5	5	1	1	3	1	2	4	0	0	30
Ck	0	0	0	0	0	0	0	0	0	0	0	0	0	0	0	0	0	0	0	0	0	0	0	0	0
łącznie:	19	1	7	6	7	18	39	98	128	126	150	163	233	235	234	199	203	193	194	168	152	122	94	44	2833

Godzina	A	Ap	O	D	C	Cp	M	Ck	łącznie poj. rz.
13:00-13:15	0	0	58	1	0	0	0	0	59
13:15-13:30	1	0	51	3	0	0	0	0	55
13:30-13:45	0	0	65	0	0	0	1	0	66
13:45-14:00	0	0	55	0	0	0	0	0	55
14:00-14:15	0	0	58	2	0	0	1	0	61
14:15-14:30	1	0	62	2	1	0	3	0	69
14:30-14:45	0	0	47	2	0	0	0	0	49
14:45-15:00	0	0	52	2	0	0	1	0	55
15:00-15:15	0	0	39	1	0	0	1	0	41
15:15-15:30	1	0	44	0	0	0	1	0	46
15:30-15:45	0	0	53	1	0	0	0	0	54
15:45-16:00	0	0	54	1	0	0	3	0	58
16:00-16:15	0	0	62	0	0	0	1	0	63
16:15-16:30	1	0	36	0	0	0	0	0	37
16:30-16:45	0	0	55	2	0	0	0	0	57
16:45-17:00	0	0	46	0	0	0	0	0	46
17:00-17:15	0	0	39	0	0	0	0	0	39
17:15-17:30	1	0	46	0	0	0	0	0	47
17:30-17:45	0	0	55	2	0	1	0	0	58
17:45-18:00	0	0	47	1	0	0	1	0	49

* Rowerzyści poruszają się drogami dla rowerów poza jezdnią.

12. Wyniki pomiaru ruchu kołowego w przekroju ulicy 11 Listopada dot. ruchu od strony ul. Hetmańskiej w kierunku ul. Gdańskiej/Matejki 04.04.2020 r.

Rodzaj pojazdu	00:00 - 01:00	01:00 - 02:00	02:00 - 03:00	03:00 - 04:00	04:00 - 05:00	05:00 - 06:00	6:00 - 7:00	7:00 - 8:00	8:00 - 9:00	9:00 - 10:00	10:00 - 11:00	11:00 - 12:00	12:00 - 13:00	13:00 - 14:00	14:00 - 15:00	15:00 - 16:00	16:00 - 17:00	17:00 - 18:00	18:00 - 19:00	19:00 - 20:00	20:00 - 21:00	21:00 - 22:00	22:00 - 23:00	23:00 - 00:00	Suma
A	0	0	0	0	0	0	0	0	1	1	1	1	1	1	1	1	1	1	1	0	0	0	0	0	11
Ap	0	0	0	0	0	0	0	0	0	0	0	0	0	0	0	0	0	0	0	0	0	0	0	0	0
O	19	6	6	12	7	25	63	120	149	156	210	229	266	261	223	228	207	221	206	188	160	122	96	58	3238
D	0	1	0	0	0	5	7	10	7	12	11	8	17	8	8	6	3	2	3	1	4	1	0	0	114
C	0	0	0	0	0	0	1	0	3	0	4	3	1	3	1	0	2	3	0	1	1	1	1	0	25
Cp	0	0	0	1	0	0	0	0	0	0	0	1	0	0	1	0	0	0	1	0	0	0	0	0	4
M	0	0	0	0	0	0	0	0	1	4	2	0	3	3	3	3	2	2	1	1	0	0	1	0	26
Ck	0	0	0	0	0	0	0	0	0	0	0	0	0	0	0	0	0	0	0	0	0	0	0	0	0
łącznie:	19	7	6	13	7	30	71	130	161	173	228	242	288	276	237	238	215	229	212	191	165	124	98	58	3418

Godzina	A	Ap	O	D	C	Cp	M	Ck	łącznie poj. rz.
13:00-13:15	0	0	66	2	1	0	1	0	70
13:15-13:30	0	0	75	5	2	0	1	0	83
13:30-13:45	1	0	51	1	0	0	1	0	54
13:45-14:00	0	0	69	0	0	0	0	0	69
14:00-14:15	0	0	65	2	0	1	0	0	68
14:15-14:30	0	0	53	4	0	0	0	0	57
14:30-14:45	1	0	62	1	0	0	1	0	65
14:45-15:00	0	0	43	1	1	0	2	0	47
15:00-15:15	0	0	58	3	0	0	1	0	62
15:15-15:30	0	0	61	2	0	0	1	0	64
15:30-15:45	1	0	45	1	0	0	0	0	47
15:45-16:00	0	0	64	0	0	0	1	0	65
16:00-16:15	0	0	54	1	0	0	1	0	56
16:15-16:30	0	0	63	1	0	0	0	0	64
16:30-16:45	1	0	32	0	0	0	0	0	33
16:45-17:00	0	0	58	1	2	0	1	0	62
17:00-17:15	0	0	55	1	0	0	1	0	57
17:15-17:30	0	0	48	0	1	0	0	0	49
17:30-17:45	1	0	64	1	0	0	0	0	66
17:45-18:00	0	0	54	0	2	0	1	0	57

* Rowerzyści poruszają się drogami dla rowerów poza jezdnią.

13. Wyniki pomiaru ruchu kołowego w przekroju ulicy 11 Listopada dot. ruchu od strony ul. Gdańskiej/Matejki w kierunku ul. Hetmańskiej 23.07.2020 r.

Rodzaj pojazdu	00:00 - 01:00	01:00 - 02:00	02:00 - 03:00	03:00 - 04:00	04:00 - 05:00	05:00 - 06:00	6:00 - 7:00	7:00 - 8:00	8:00 - 9:00	9:00 - 10:00	10:00 - 11:00	11:00 - 12:00	12:00 - 13:00	13:00 - 14:00	14:00 - 15:00	15:00 - 16:00	16:00 - 17:00	17:00 - 18:00	18:00 - 19:00	19:00 - 20:00	20:00 - 21:00	21:00 - 22:00	22:00 - 23:00	23:00 - 00:00	Suma
A	0	0	0	0	0	0	0	0	0	1	1	1	1	1	1	1	2	2	1	1	0	1	0	0	14
Ap	0	0	0	0	0	0	0	0	0	0	0	0	0	0	0	0	0	0	0	0	0	0	0	0	0
O	40	24	13	12	10	74	108	202	306	358	421	446	445	480	450	416	415	382	383	387	322	240	144	105	6183
D	0	0	0	0	0	5	21	24	22	12	15	20	22	13	20	22	21	12	22	11	15	7	4	1	289
C	0	0	0	0	0	1	2	2	2	1	4	0	4	0	1	0	0	0	0	0	1	0	0	0	18
Cp	0	0	1	0	0	0	0	0	2	0	0	2	4	6	1	4	0	3	0	0	0	0	0	0	23
M	0	0	0	0	0	0	4	3	6	8	4	7	8	8	4	4	9	6	5	4	2	5	0	0	87
Ck	0	0	0	0	0	0	0	0	0	0	2	1	0	0	0	1	0	0	0	0	0	0	0	0	4
łącznie:	40	24	14	12	10	80	135	231	338	380	447	477	484	508	477	448	447	405	411	403	340	253	148	106	6618

Godzina	A	Ap	O	D	C	Cp	M	Ck	łącznie poj. rz.
13:00-13:15	0	0	126	3	0	0	3	0	132
13:15-13:30	1	0	127	4	0	6	2	0	140
13:30-13:45	0	0	117	4	0	0	2	0	123
13:45-14:00	0	0	110	2	0	0	1	0	113
14:00-14:15	0	0	107	6	1	0	1	0	115
14:15-14:30	1	0	99	5	0	0	2	0	107
14:30-14:45	0	0	110	4	0	1	1	0	116
14:45-15:00	0	0	134	5	0	0	0	0	139
15:00-15:15	0	0	112	7	0	2	1	1	123
15:15-15:30	1	0	110	3	0	1	1	0	116
15:30-15:45	0	0	106	5	0	1	1	0	113
15:45-16:00	0	0	88	7	0	0	1	0	96
16:00-16:15	0	0	78	6	0	0	5	0	89
16:15-16:30	1	0	125	6	0	0	1	0	133
16:30-16:45	0	0	116	4	0	0	1	0	121
16:45-17:00	1	0	96	5	0	0	2	0	104
17:00-17:15	0	0	95	2	0	0	0	0	97
17:15-17:30	2	0	85	6	0	1	3	0	97
17:30-17:45	0	0	102	1	0	1	2	0	106
17:45-18:00	0	0	100	3	0	1	1	0	105

* Rowerzyści poruszają się drogami dla rowerów poza jezdnią.

14. Wyniki pomiaru ruchu kołowego w przekroju ulicy 11 Listopada dot. ruchu od strony ul. Hetmańskiej w kierunku ul. Gdańskiej/Matejki 23.07.2020 r.

Rodzaj pojazdu	00:00 - 01:00	01:00 - 02:00	02:00 - 03:00	03:00 - 04:00	04:00 - 05:00	05:00 - 06:00	6:00 - 7:00	7:00 - 8:00	8:00 - 9:00	9:00 - 10:00	10:00 - 11:00	11:00 - 12:00	12:00 - 13:00	13:00 - 14:00	14:00 - 15:00	15:00 - 16:00	16:00 - 17:00	17:00 - 18:00	18:00 - 19:00	19:00 - 20:00	20:00 - 21:00	21:00 - 22:00	22:00 - 23:00	23:00 - 00:00	Suma
A	0	0	0	0	0	0	0	0	1	1	1	1	1	3	3	1	2	1	1	1	1	0	0	0	18
Ap	0	0	0	0	0	0	0	0	0	0	0	0	0	0	0	0	0	0	0	0	0	0	0	0	0
O	79	46	13	20	29	54	153	263	350	483	590	561	522	560	509	599	621	553	485	433	361	328	247	168	8027
D	0	0	0	1	0	4	22	26	22	29	33	31	33	26	20	32	20	27	20	9	16	7	5	2	385
C	0	0	0	0	0	1	2	3	2	4	3	6	4	3	0	2	0	1	0	0	0	0	0	0	31
Cp	0	0	0	0	1	0	0	1	1	0	0	1	1	4	5	2	2	1	0	2	0	0	0	0	21
M	1	0	1	0	0	0	2	2	7	8	8	6	14	9	7	12	7	16	5	7	6	5	2	3	128
Ck	0	0	0	0	0	0	0	0	1	3	0	3	0	0	0	0	0	1	0	0	0	0	0	0	8
łącznie:	80	46	14	21	30	59	179	295	384	528	635	609	575	605	544	648	652	600	511	452	384	340	254	173	8618

Godzina	A	Ap	O	D	C	Cp	M	Ck	łącznie poj. rz.
13:00-13:15	0	0	132	10	2	1	4	0	149
13:15-13:30	1	0	124	6	0	1	1	0	133
13:30-13:45	1	0	152	7	1	2	2	0	165
13:45-14:00	1	0	152	3	0	0	2	0	158
14:00-14:15	0	0	136	3	0	2	0	0	141
14:15-14:30	0	0	114	3	0	2	3	0	122
14:30-14:45	1	0	117	10	0	1	2	0	131
14:45-15:00	2	0	142	4	0	0	2	0	150
15:00-15:15	0	0	155	10	1	0	2	0	168
15:15-15:30	1	0	158	5	0	2	3	0	169
15:30-15:45	0	0	135	7	0	0	5	0	147
15:45-16:00	0	0	151	10	1	0	2	0	164
16:00-16:15	0	0	146	7	0	2	0	0	155
16:15-16:30	0	0	152	5	0	0	1	0	158
16:30-16:45	1	0	155	6	0	0	4	0	166
16:45-17:00	1	0	168	2	0	0	2	0	173
17:00-17:15	0	0	159	7	0	0	5	0	171
17:15-17:30	0	0	127	9	1	0	4	1	142
17:30-17:45	1	0	146	5	0	1	3	0	156
17:45-18:00	0	0	121	6	0	0	4	0	131

* Rowerzyści poruszają się drogami dla rowerów poza jezdnią.

15. Wyniki pomiaru ruchu kołowego w przekroju ulicy 11 Listopada dot. ruchu od strony ul. Gdańskiej/Matejki w kierunku ul. Hetmańskiej 25.07.2020 r.

Rodzaj pojazdu	00:00 - 01:00	01:00 - 02:00	02:00 - 03:00	03:00 - 04:00	04:00 - 05:00	05:00 - 06:00	6:00 - 7:00	7:00 - 8:00	8:00 - 9:00	9:00 - 10:00	10:00 - 11:00	11:00 - 12:00	12:00 - 13:00	13:00 - 14:00	14:00 - 15:00	15:00 - 16:00	16:00 - 17:00	17:00 - 18:00	18:00 - 19:00	19:00 - 20:00	20:00 - 21:00	21:00 - 22:00	22:00 - 23:00	23:00 - 00:00	Suma
A	0	0	0	0	0	0	2	0	1	3	2	3	2	3	1	1	1	2	1	1	0	0	0	0	23
Ap	0	0	0	0	0	0	0	0	0	0	0	0	0	0	0	0	0	0	0	0	0	0	0	0	0
O	60	41	13	13	14	71	117	234	341	410	499	551	531	515	425	439	394	438	375	335	278	247	144	113	6598
D	0	0	0	0	0	2	10	9	20	20	13	13	18	11	8	10	10	5	8	3	5	7	2	2	176
C	0	0	0	0	0	1	0	0	2	0	3	0	0	0	0	0	0	0	0	1	1	0	0	0	8
Cp	0	0	0	2	2	0	0	1	0	0	0	0	0	0	0	1	0	0	0	0	0	0	0	0	6
M	0	0	1	0	0	0	4	3	3	3	8	9	19	4	9	9	8	11	4	5	2	7	2	0	111
Ck	0	0	0	0	0	0	0	1	1	0	0	0	0	0	0	0	0	0	0	0	0	0	0	0	2
łącznie:	60	41	14	15	16	74	133	248	368	436	525	576	570	533	443	460	413	456	388	345	286	261	148	115	6924

Godzina	A	Ap	O	D	C	Cp	M	Ck	łącznie poj. rz.
13:00-13:15	1	0	139	3	0	0	0	0	143
13:15-13:30	1	0	130	2	0	0	3	0	136
13:30-13:45	0	0	111	2	0	0	0	0	113
13:45-14:00	1	0	135	4	0	0	1	0	141
14:00-14:15	0	0	129	4	0	0	0	0	133
14:15-14:30	1	0	110	0	0	0	4	0	115
14:30-14:45	0	0	93	4	0	0	5	0	102
14:45-15:00	0	0	93	0	0	0	0	0	93
15:00-15:15	0	0	119	3	0	0	2	0	124
15:15-15:30	1	0	102	2	0	0	1	0	106
15:30-15:45	0	0	101	4	0	1	5	0	111
15:45-16:00	0	0	117	1	0	0	1	0	119
16:00-16:15	0	0	107	3	0	0	1	0	111
16:15-16:30	1	0	114	2	0	0	2	0	119
16:30-16:45	0	0	90	3	0	0	1	0	94
16:45-17:00	0	0	83	2	0	0	4	0	89
17:00-17:15	0	0	122	0	0	0	4	0	126
17:15-17:30	0	0	99	1	0	0	2	0	102
17:30-17:45	2	0	114	2	0	0	5	0	123
17:45-18:00	0	0	103	2	0	0	0	0	105

* Rowerzyści poruszają się drogami dla rowerów poza jezdnią.

16. Wyniki pomiaru ruchu kołowego w przekroju ulicy 11 Listopada dot. ruchu od strony ul. Hetmańskiej w kierunku ul. Gdańskiej/Matejki 25.07.2020 r.

Rodzaj pojazdu	00:00 - 01:00	01:00 - 02:00	02:00 - 03:00	03:00 - 04:00	04:00 - 05:00	05:00 - 06:00	6:00 - 7:00	7:00 - 8:00	8:00 - 9:00	9:00 - 10:00	10:00 - 11:00	11:00 - 12:00	12:00 - 13:00	13:00 - 14:00	14:00 - 15:00	15:00 - 16:00	16:00 - 17:00	17:00 - 18:00	18:00 - 19:00	19:00 - 20:00	20:00 - 21:00	21:00 - 22:00	22:00 - 23:00	23:00 - 00:00	Suma
A	0	0	0	0	0	0	0	0	3	2	2	3	3	1	3	1	1	1	2	1	1	0	0	0	24
Ap	0	0	0	0	0	0	0	0	0	0	0	0	0	0	0	0	0	0	0	0	0	0	0	0	0
O	100	59	29	20	32	47	117	243	389	532	625	597	547	539	528	570	586	591	471	365	352	278	279	190	8086
D	1	1	0	1	1	5	6	11	12	26	25	15	12	19	10	12	7	10	2	4	8	6	5	1	200
C	0	0	0	0	0	1	1	1	2	1	2	2	0	0	0	0	1	0	0	0	0	0	0	0	11
Cp	0	0	0	0	0	2	0	0	0	0	0	0	0	0	0	0	1	0	0	0	0	0	0	0	3
M	0	2	0	1	1	1	1	1	8	8	10	16	9	5	11	10	21	7	11	10	7	7	3	2	152
Ck	0	0	0	0	0	0	0	0	0	0	1	0	0	0	0	0	0	0	0	0	0	0	0	0	1
łącznie:	101	62	29	22	34	56	125	256	414	569	665	633	571	564	552	593	617	609	486	380	368	291	287	193	8477

Godzina	A	Ap	O	D	C	Cp	M	Ck	łącznie poj. rz.
13:00-13:15	0	0	135	6	0	0	1	0	142
13:15-13:30	0	0	141	4	0	0	1	0	146
13:30-13:45	1	0	133	6	0	0	3	0	143
13:45-14:00	0	0	130	3	0	0	0	0	133
14:00-14:15	0	0	127	3	0	0	0	0	130
14:15-14:30	1	0	132	2	0	0	5	0	140
14:30-14:45	1	0	140	2	0	0	3	0	146
14:45-15:00	1	0	129	3	0	0	3	0	136
15:00-15:15	0	0	143	5	0	0	2	0	150
15:15-15:30	0	0	150	3	0	0	3	0	156
15:30-15:45	1	0	148	3	0	0	4	0	156
15:45-16:00	0	0	129	1	0	0	1	0	131
16:00-16:15	0	0	146	1	0	0	5	0	152
16:15-16:30	0	0	123	3	0	0	9	0	135
16:30-16:45	1	0	158	3	1	1	3	0	167
16:45-17:00	0	0	159	0	0	0	4	0	163
17:00-17:15	0	0	173	2	0	0	1	0	176
17:15-17:30	0	0	145	3	0	0	2	0	150
17:30-17:45	1	0	135	3	0	0	2	0	141
17:45-18:00	0	0	138	2	0	0	2	0	142

* Rowerzyści poruszają się drogami dla rowerów poza jezdnią.

17. Wyniki pomiaru ruchu kołowego w przekroju ulicy 11 Listopada dot. ruchu od strony ul. Gdańskiej/Matejki w kierunku ul. Hetmańskiej 15.04.2021 r.

Rodzaj pojazdu	00:00 - 01:00	01:00 - 02:00	02:00 - 03:00	03:00 - 04:00	04:00 - 05:00	05:00 - 06:00	6:00 - 7:00	7:00 - 8:00	8:00 - 9:00	9:00 - 10:00	10:00 - 11:00	11:00 - 12:00	12:00 - 13:00	13:00 - 14:00	14:00 - 15:00	15:00 - 16:00	16:00 - 17:00	17:00 - 18:00	18:00 - 19:00	19:00 - 20:00	20:00 - 21:00	21:00 - 22:00	22:00 - 23:00	23:00 - 00:00	Suma
A	0	0	0	0	0	0	0	0	0	1	1	0	1	0	1	0	1	0	0	0	0	0	0	0	5
Ap	0	0	0	0	0	0	0	0	0	0	0	0	0	0	0	0	0	0	0	0	0	0	0	0	0
O	22	11	9	2	3	21	73	126	174	172	238	252	271	296	284	346	321	333	280	249	164	112	44	24	3827
D	2	0	0	0	0	7	13	11	31	29	27	12	22	17	27	15	21	21	15	8	13	6	2	4	303
C	0	0	0	0	0	0	5	3	2	2	1	3	1	2	5	1	0	0	1	0	0	0	0	0	26
Cp	0	0	0	0	0	0	0	0	2	3	1	1	0	0	0	0	0	0	0	0	0	0	0	0	7
M	0	1	0	0	0	0	2	1	1	0	0	0	0	4	4	2	2	2	1	0	0	0	0	0	20
Ck	0	0	0	0	0	0	0	1	0	2	2	3	0	0	0	0	0	0	0	0	0	0	0	0	8
łącznie:	24	12	9	2	3	28	93	142	210	209	270	271	295	319	321	364	345	356	297	257	177	118	46	28	4196

Godzina	A	Ap	O	D	C	Cp	M	Ck	łącznie poj. rz.
13:00-13:15	0	0	81	8	1	0	2	0	92
13:15-13:30	0	0	74	3	0	0	0	0	77
13:30-13:45	0	0	61	2	0	0	0	0	63
13:45-14:00	0	0	80	4	1	0	2	0	87
14:00-14:15	0	0	71	5	0	0	4	0	80
14:15-14:30	1	0	73	11	0	0	0	0	85
14:30-14:45	0	0	69	6	3	0	0	0	78
14:45-15:00	0	0	71	5	2	0	0	0	78
15:00-15:15	0	0	72	4	1	0	1	0	78
15:15-15:30	0	0	81	3	0	0	0	0	84
15:30-15:45	0	0	103	3	0	0	0	0	106
15:45-16:00	0	0	90	5	0	0	1	0	96
16:00-16:15	0	0	79	9	0	0	0	0	88
16:15-16:30	1	0	77	6	0	0	1	0	85
16:30-16:45	0	0	83	2	0	0	0	0	85
16:45-17:00	0	0	82	4	0	0	1	0	87
17:00-17:15	0	0	89	6	0	0	0	0	95
17:15-17:30	0	0	70	4	0	0	2	0	76
17:30-17:45	0	0	83	5	0	0	0	0	88
17:45-18:00	0	0	91	6	0	0	0	0	97

* Rowerzyści poruszają się drogami dla rowerów poza jezdnią.

18. Wyniki pomiaru ruchu kołowego w przekroju ulicy 11 Listopada dot. ruchu od strony ul. Hetmańskiej w kierunku ul. Gdańskiej/Matejki 15.04.2021 r.

Rodzaj pojazdu	00:00 - 01:00	01:00 - 02:00	02:00 - 03:00	03:00 - 04:00	04:00 - 05:00	05:00 - 06:00	6:00 - 7:00	7:00 - 8:00	8:00 - 9:00	9:00 - 10:00	10:00 - 11:00	11:00 - 12:00	12:00 - 13:00	13:00 - 14:00	14:00 - 15:00	15:00 - 16:00	16:00 - 17:00	17:00 - 18:00	18:00 - 19:00	19:00 - 20:00	20:00 - 21:00	21:00 - 22:00	22:00 - 23:00	23:00 - 00:00	Suma
A	0	0	0	0	0	0	0	0	1	1	0	1	0	1	0	1	0	1	0	1	1	0	0	0	8
Ap	0	0	0	0	0	0	0	0	0	0	0	0	0	0	0	0	0	0	0	0	0	0	0	0	0
O	16	6	8	4	5	31	130	172	196	210	229	285	293	301	312	345	299	291	299	224	206	108	67	43	4080
D	0	1	0	1	3	5	8	15	20	18	21	22	19	25	32	15	25	22	8	17	6	2	1	2	288
C	0	0	0	0	0	0	4	2	3	3	3	2	4	2	3	0	1	0	2	0	0	0	0	0	29
Cp	0	0	0	0	0	1	0	0	0	0	2	3	2	0	0	0	0	0	0	0	0	0	0	0	8
M	0	0	0	0	0	0	0	1	0	1	1	1	0	1	1	3	3	3	3	0	1	0	0	0	19
Ck	0	0	0	0	0	0	0	0	0	2	3	2	0	1	0	0	0	0	0	0	0	0	0	0	8
łącznie:	16	7	8	5	8	37	142	190	220	235	259	316	318	331	348	364	328	317	312	242	214	110	68	45	4440

Godzina	A	Ap	O	D	C	Cp	M	Ck	łącznie poj. rz.
13:00-13:15	0	0	72	7	0	0	0	0	79
13:15-13:30	0	0	75	8	2	0	0	0	85
13:30-13:45	1	0	82	4	0	0	1	1	89
13:45-14:00	0	0	72	6	0	0	0	0	78
14:00-14:15	0	0	81	6	1	0	1	0	89
14:15-14:30	0	0	71	10	1	0	0	0	82
14:30-14:45	0	0	76	7	1	0	0	0	84
14:45-15:00	0	0	84	9	0	0	0	0	93
15:00-15:15	0	0	81	7	0	0	1	0	89
15:15-15:30	1	0	88	2	0	0	1	0	92
15:30-15:45	0	0	82	5	0	0	0	0	87
15:45-16:00	0	0	94	1	0	0	1	0	96
16:00-16:15	0	0	76	6	0	0	1	0	83
16:15-16:30	0	0	82	3	0	0	2	0	87
16:30-16:45	0	0	61	10	1	0	0	0	72
16:45-17:00	0	0	80	6	0	0	0	0	86
17:00-17:15	0	0	87	8	0	0	1	0	96
17:15-17:30	0	0	68	3	0	0	0	0	71
17:30-17:45	1	0	64	8	0	0	2	0	75
17:45-18:00	0	0	72	3	0	0	0	0	75

* Rowerzyści poruszają się drogami dla rowerów poza jezdnią.

19. Wyniki pomiaru ruchu kołowego w przekroju ulicy 11 Listopada dot. ruchu od strony ul. Gdańskiej/Matejki w kierunku ul. Hetmańskiej 17.04.2021 r.

Rodzaj pojazdu	00:00 - 01:00	01:00 - 02:00	02:00 - 03:00	03:00 - 04:00	04:00 - 05:00	05:00 - 06:00	6:00 - 7:00	7:00 - 8:00	8:00 - 9:00	9:00 - 10:00	10:00 - 11:00	11:00 - 12:00	12:00 - 13:00	13:00 - 14:00	14:00 - 15:00	15:00 - 16:00	16:00 - 17:00	17:00 - 18:00	18:00 - 19:00	19:00 - 20:00	20:00 - 21:00	21:00 - 22:00	22:00 - 23:00	23:00 - 00:00	Suma
A	0	0	0	0	0	0	0	0	0	1	0	1	0	1	0	1	0	1	0	0	0	0	0	0	5
Ap	0	0	0	0	0	0	0	0	0	0	0	0	0	0	0	0	0	0	0	0	0	0	0	0	0
O	23	22	14	5	5	18	39	94	125	188	268	286	339	314	291	242	240	266	290	177	165	90	78	44	3623
D	2	1	0	0	0	3	8	3	8	10	9	12	19	7	10	5	5	8	4	2	7	1	0	0	124
C	0	0	0	0	0	0	0	1	0	0	0	2	0	0	0	0	0	0	0	0	0	0	0	0	3
Cp	0	0	1	0	0	0	1	0	0	0	0	1	0	0	0	0	0	0	0	0	0	0	0	0	3
M	0	0	1	0	0	0	0	0	2	0	4	2	2	2	3	0	4	0	0	0	0	0	0	1	21
Ck	0	0	0	0	0	0	0	0	0	0	0	0	0	0	0	0	0	0	0	0	0	0	0	0	0
łącznie:	25	23	16	5	5	21	48	98	135	199	281	304	360	324	304	248	249	275	294	179	172	91	78	45	3779

Godzina	A	Ap	O	D	C	Cp	M	Ck	łącznie poj. rz.
13:00-13:15	0	0	73	1	0	0	0	0	74
13:15-13:30	1	0	77	2	0	0	1	0	81
13:30-13:45	0	0	82	3	0	0	1	0	86
13:45-14:00	0	0	82	1	0	0	0	0	83
14:00-14:15	0	0	83	2	0	0	0	0	85
14:15-14:30	0	0	82	1	0	0	0	0	83
14:30-14:45	0	0	64	4	0	0	2	0	70
14:45-15:00	0	0	62	3	0	0	1	0	66
15:00-15:15	0	0	68	2	0	0	0	0	70
15:15-15:30	1	0	59	1	0	0	0	0	61
15:30-15:45	0	0	57	2	0	0	0	0	59
15:45-16:00	0	0	58	0	0	0	0	0	58
16:00-16:15	0	0	62	2	0	0	2	0	66
16:15-16:30	0	0	64	0	0	0	1	0	65
16:30-16:45	0	0	60	1	0	0	0	0	61
16:45-17:00	0	0	54	2	0	0	1	0	57
17:00-17:15	0	0	53	1	0	0	0	0	54
17:15-17:30	1	0	75	3	0	0	0	0	79
17:30-17:45	0	0	58	1	0	0	0	0	59
17:45-18:00	0	0	80	3	0	0	0	0	83

* Rowerzyści poruszają się drogami dla rowerów poza jezdnią.

20. Wyniki pomiaru ruchu kołowego w przekroju ulicy 11 Listopada dot. ruchu od strony ul. Hetmańskiej w kierunku ul. Gdańskiej/Matejki 17.04.2021 r.

Rodzaj pojazdu	00:00 - 01:00	01:00 - 02:00	02:00 - 03:00	03:00 - 04:00	04:00 - 05:00	05:00 - 06:00	6:00 - 7:00	7:00 - 8:00	8:00 - 9:00	9:00 - 10:00	10:00 - 11:00	11:00 - 12:00	12:00 - 13:00	13:00 - 14:00	14:00 - 15:00	15:00 - 16:00	16:00 - 17:00	17:00 - 18:00	18:00 - 19:00	19:00 - 20:00	20:00 - 21:00	21:00 - 22:00	22:00 - 23:00	23:00 - 00:00	Suma
A	0	0	0	0	0	0	0	0	1	0	1	0	1	0	1	0	3	0	1	0	1	0	0	0	9
Ap	0	0	0	0	0	0	0	0	0	0	0	0	0	0	0	0	0	0	0	0	0	0	0	0	0
O	31	18	15	4	12	21	54	87	137	222	289	353	332	326	295	262	268	261	248	209	165	99	85	49	3842
D	0	0	1	0	1	3	5	4	10	13	14	19	15	21	11	18	7	9	6	3	0	4	2	0	166
C	0	0	0	0	0	0	0	0	0	0	0	2	0	0	0	0	0	0	0	0	0	0	0	0	2
Cp	0	0	0	0	0	1	0	1	0	0	0	0	0	0	0	0	0	0	0	0	0	0	0	0	2
M	0	0	0	0	0	0	0	0	0	0	4	1	6	1	4	4	5	2	0	0	0	0	0	0	27
Ck	0	0	0	0	0	0	0	0	0	0	1	1	0	1	0	0	0	0	0	0	0	0	0	0	3
łącznie:	31	18	16	4	13	25	59	92	148	235	309	376	354	349	311	284	283	272	255	212	166	103	87	49	4051

Godzina	A	Ap	O	D	C	Cp	M	Ck	łącznie poj. rz.
13:00-13:15	0	0	94	5	0	0	0	1	100
13:15-13:30	0	0	74	5	0	0	0	0	79
13:30-13:45	0	0	77	6	0	0	0	0	83
13:45-14:00	0	0	81	5	0	0	1	0	87
14:00-14:15	0	0	76	3	0	0	2	0	81
14:15-14:30	0	0	77	2	0	0	0	0	79
14:30-14:45	1	0	68	2	0	0	1	0	72
14:45-15:00	0	0	74	4	0	0	1	0	79
15:00-15:15	0	0	55	4	0	0	0	0	59
15:15-15:30	0	0	62	7	0	0	2	0	71
15:30-15:45	0	0	60	2	0	0	0	0	62
15:45-16:00	0	0	85	5	0	0	2	0	92
16:00-16:15	0	0	46	3	0	0	0	0	49
16:15-16:30	0	0	69	2	0	0	1	0	72
16:30-16:45	1	0	83	1	0	0	1	0	86
16:45-17:00	2	0	70	1	0	0	3	0	76
17:00-17:15	0	0	66	3	0	0	1	0	70
17:15-17:30	0	0	52	2	0	0	0	0	54
17:30-17:45	0	0	64	1	0	0	0	0	65
17:45-18:00	0	0	79	3	0	0	1	0	83

* Rowerzyści poruszają się drogami dla rowerów poza jezdnią.

21. Wyniki pomiaru ruchu kołowego w przekroju ulicy 11 Listopada dot. ruchu od strony ul. Gdańskiej/Matejki w kierunku ul. Hetmańskiej 01.07.2021 r.

Rodzaj pojazdu	00:00 - 01:00	01:00 - 02:00	02:00 - 03:00	03:00 - 04:00	04:00 - 05:00	05:00 - 06:00	6:00 - 7:00	7:00 - 8:00	8:00 - 9:00	9:00 - 10:00	10:00 - 11:00	11:00 - 12:00	12:00 - 13:00	13:00 - 14:00	14:00 - 15:00	15:00 - 16:00	16:00 - 17:00	17:00 - 18:00	18:00 - 19:00	19:00 - 20:00	20:00 - 21:00	21:00 - 22:00	22:00 - 23:00	23:00 - 00:00	Suma
A	0	0	0	0	0	0	0	0	1	2	1	1	1	1	3	1	1	2	0	0	0	0	0	0	14
Ap	0	0	0	0	0	0	0	0	0	0	0	0	0	0	0	0	0	0	0	0	0	0	0	0	0
O	20	20	11	6	25	64	123	240	290	329	400	442	428	420	402	508	437	389	344	297	218	182	118	79	5792
D	1	0	0	0	0	7	17	17	29	32	31	27	35	45	23	25	23	21	17	20	17	5	7	1	400
C	0	0	0	0	1	1	2	3	7	11	5	10	8	7	7	1	1	0	0	1	0	0	0	0	65
Cp	0	0	0	0	1	0	0	0	3	2	0	0	2	1	0	0	1	0	0	0	0	0	0	1	11
M	0	0	0	0	0	0	0	1	1	3	2	4	2	1	1	2	2	0	1	2	0	1	3	2	28
Ck	0	0	0	0	0	0	0	0	0	2	0	3	2	3	0	0	0	0	0	0	0	0	0	0	10
łącznie:	21	20	11	6	27	72	142	261	331	381	439	487	478	478	436	537	465	412	362	320	235	188	128	83	6320

Godzina	A	Ap	O	D	C	Cp	M	Ck	łącznie poj. rz.
13:00-13:15	1	0	115	11	2	1	0	3	133
13:15-13:30	0	0	117	13	1	0	1	0	132
13:30-13:45	0	0	97	11	2	0	0	0	110
13:45-14:00	0	0	91	10	2	0	0	0	103
14:00-14:15	1	0	111	7	2	0	0	0	121
14:15-14:30	2	0	87	5	3	0	0	0	97
14:30-14:45	0	0	115	7	0	0	1	0	123
14:45-15:00	0	0	89	4	2	0	0	0	95
15:00-15:15	1	0	108	5	1	0	0	0	115
15:15-15:30	0	0	145	6	0	0	1	0	152
15:30-15:45	0	0	124	7	0	0	0	0	131
15:45-16:00	0	0	131	7	0	0	1	0	139
16:00-16:15	1	0	122	7	1	1	0	0	132
16:15-16:30	0	0	105	2	0	0	0	0	107
16:30-16:45	0	0	100	5	0	0	2	0	107
16:45-17:00	0	0	110	9	0	0	0	0	119
17:00-17:15	0	0	120	3	0	0	0	0	123
17:15-17:30	1	0	83	6	0	0	0	0	90
17:30-17:45	1	0	92	8	0	0	0	0	101
17:45-18:00	0	0	94	4	0	0	0	0	98

* Rowerzyści poruszają się drogami dla rowerów poza jezdnią.

22. Wyniki pomiaru ruchu kołowego w przekroju ulicy 11 Listopada dot. ruchu od strony ul. Hetmańskiej w kierunku ul. Gdańskiej/Matejki 01.07.2021 r.

Rodzaj pojazdu	00:00 - 01:00	01:00 - 02:00	02:00 - 03:00	03:00 - 04:00	04:00 - 05:00	05:00 - 06:00	6:00 - 7:00	7:00 - 8:00	8:00 - 9:00	9:00 - 10:00	10:00 - 11:00	11:00 - 12:00	12:00 - 13:00	13:00 - 14:00	14:00 - 15:00	15:00 - 16:00	16:00 - 17:00	17:00 - 18:00	18:00 - 19:00	19:00 - 20:00	20:00 - 21:00	21:00 - 22:00	22:00 - 23:00	23:00 - 00:00	Suma
A	0	0	0	0	0	0	0	0	1	1	1	1	1	2	2	2	1	1	0	1	1	0	0	0	15
Ap	0	0	0	0	0	0	0	0	0	0	0	0	0	0	0	0	0	0	0	0	0	0	0	0	0
O	41	17	15	6	17	47	149	192	265	362	441	459	439	427	411	475	429	387	342	286	233	176	162	120	5898
D	0	0	1	1	1	6	17	15	27	24	29	32	44	36	32	23	31	13	14	12	7	9	3	1	378
C	0	0	0	0	0	0	2	2	6	7	10	9	9	7	8	2	2	1	0	0	0	0	0	0	65
Cp	0	0	0	0	0	1	0	0	1	1	3	0	1	1	1	0	1	0	0	0	0	0	0	0	10
M	0	0	0	0	0	0	0	1	1	1	4	2	2	1	1	1	3	2	3	3	2	1	3	2	33
Ck	0	0	0	0	0	0	0	0	0	0	4	1	3	2	0	0	1	0	0	0	0	0	0	0	11
łącznie:	41	17	16	7	18	54	168	210	301	396	492	504	499	476	455	503	468	404	359	302	243	186	168	123	6410

Godzina	A	Ap	O	D	C	Cp	M	Ck	łącznie poj. rz.
13:00-13:15	0	0	118	9	4	0	1	0	132
13:15-13:30	0	0	101	11	1	0	0	0	113
13:30-13:45	0	0	99	10	0	1	0	1	111
13:45-14:00	2	0	109	6	2	0	0	1	120
14:00-14:15	0	0	117	2	3	0	0	0	122
14:15-14:30	0	0	97	14	1	1	1	0	114
14:30-14:45	2	0	89	7	3	0	0	0	101
14:45-15:00	0	0	108	9	1	0	0	0	118
15:00-15:15	0	0	122	4	1	0	0	0	127
15:15-15:30	1	0	104	4	1	0	0	0	110
15:30-15:45	1	0	138	8	0	0	0	0	147
15:45-16:00	0	0	111	7	0	0	1	0	119
16:00-16:15	0	0	125	7	0	0	0	1	133
16:15-16:30	0	0	97	8	1	0	0	0	106
16:30-16:45	1	0	105	6	0	0	2	0	114
16:45-17:00	0	0	102	10	1	1	1	0	115
17:00-17:15	0	0	103	5	1	0	1	0	110
17:15-17:30	0	0	107	3	0	0	0	0	110
17:30-17:45	1	0	92	4	0	0	0	0	97
17:45-18:00	0	0	85	1	0	0	1	0	87

* Rowerzyści poruszają się drogami dla rowerów poza jezdnią.

23. Wyniki pomiaru ruchu kołowego w przekroju ulicy 11 Listopada dot. ruchu od strony ul. Gdańskiej/Matejki w kierunku ul. Hetmańskiej 24.07.2021 r.

Rodzaj pojazdu	00:00 - 01:00	01:00 - 02:00	02:00 - 03:00	03:00 - 04:00	04:00 - 05:00	05:00 - 06:00	6:00 - 7:00	7:00 - 8:00	8:00 - 9:00	9:00 - 10:00	10:00 - 11:00	11:00 - 12:00	12:00 - 13:00	13:00 - 14:00	14:00 - 15:00	15:00 - 16:00	16:00 - 17:00	17:00 - 18:00	18:00 - 19:00	19:00 - 20:00	20:00 - 21:00	21:00 - 22:00	22:00 - 23:00	23:00 - 00:00	Suma
A	0	0	0	0	0	0	1	0	0	2	1	3	2	1	2	2	3	0	0	0	0	0	0	0	17
Ap	0	0	0	0	0	0	0	0	0	0	0	0	0	0	0	0	0	0	0	0	0	0	0	0	0
O	49	26	13	15	17	58	124	204	295	415	537	513	487	460	401	328	360	348	366	294	230	187	158	80	5965
D	3	0	0	0	1	5	10	10	13	15	16	11	11	5	17	12	17	4	13	5	4	9	6	3	190
C	0	0	0	0	0	2	1	1	2	3	2	0	2	0	0	0	0	0	0	0	0	0	0	0	13
Cp	0	0	0	0	0	1	1	0	0	1	1	0	0	1	0	2	1	0	0	0	0	0	0	0	8
M	1	1	0	0	0	0	2	2	6	5	4	8	1	7	5	7	10	8	6	7	1	1	2	2	86
Ck	0	0	0	0	0	0	0	0	0	0	0	0	0	0	0	0	0	0	0	0	0	0	0	0	0
łącznie:	53	27	13	15	18	66	139	217	316	441	561	535	503	474	425	351	391	360	385	306	235	197	166	85	6279

Godzina	A	Ap	O	D	C	Cp	M	Ck	łącznie poj. rz.
13:00-13:15	1	0	118	1	0	0	1	0	121
13:15-13:30	0	0	123	1	0	1	2	0	127
13:30-13:45	0	0	111	2	0	0	3	0	116
13:45-14:00	0	0	108	1	0	0	1	0	110
14:00-14:15	1	0	123	7	0	0	0	0	131
14:15-14:30	1	0	97	3	0	0	1	0	102
14:30-14:45	0	0	87	4	0	0	3	0	94
14:45-15:00	0	0	94	3	0	0	1	0	98
15:00-15:15	1	0	84	5	0	0	2	0	92
15:15-15:30	0	0	62	2	0	0	0	0	64
15:30-15:45	1	0	93	1	0	0	3	0	98
15:45-16:00	0	0	89	4	0	2	2	0	97
16:00-16:15	1	0	82	6	0	0	3	0	92
16:15-16:30	1	0	100	4	0	0	3	0	108
16:30-16:45	0	0	91	4	0	1	3	0	99
16:45-17:00	1	0	87	3	0	0	1	0	92
17:00-17:15	0	0	81	1	0	0	3	0	85
17:15-17:30	0	0	87	2	0	0	3	0	92
17:30-17:45	0	0	87	1	0	0	0	0	88
17:45-18:00	0	0	93	0	0	0	2	0	95

* Rowerzyści poruszają się drogami dla rowerów poza jezdnią.

24. Wyniki pomiaru ruchu kołowego w przekroju ulicy 11 Listopada dot. ruchu od strony ul. Hetmańskiej w kierunku ul. Gdańskiej/Matejki 24.07.2021 r.

Rodzaj pojazdu	00:00 - 01:00	01:00 - 02:00	02:00 - 03:00	03:00 - 04:00	04:00 - 05:00	05:00 - 06:00	6:00 - 7:00	7:00 - 8:00	8:00 - 9:00	9:00 - 10:00	10:00 - 11:00	11:00 - 12:00	12:00 - 13:00	13:00 - 14:00	14:00 - 15:00	15:00 - 16:00	16:00 - 17:00	17:00 - 18:00	18:00 - 19:00	19:00 - 20:00	20:00 - 21:00	21:00 - 22:00	22:00 - 23:00	23:00 - 00:00	Suma
A	0	0	0	0	0	0	0	1	2	1	0	2	3	1	1	2	1	2	2	2	1	1	0	0	22
Ap	0	0	0	0	0	0	0	0	0	0	0	0	0	0	0	0	0	0	0	0	0	0	0	0	0
O	60	31	12	27	16	50	92	147	329	432	514	454	421	374	372	419	452	438	386	342	251	219	195	117	6150
D	2	0	0	0	1	5	7	6	15	15	14	10	20	10	16	7	7	7	4	11	2	6	3	0	168
C	0	0	0	0	0	1	1	1	3	3	2	0	1	0	0	1	0	2	0	0	0	0	0	0	15
Cp	0	0	0	0	0	0	1	0	0	0	0	1	0	0	0	0	0	0	0	0	0	0	0	0	2
M	1	0	0	0	0	0	1	3	3	1	8	9	1	11	4	8	12	6	11	8	4	3	1	2	97
Ck	0	0	0	0	0	0	0	0	0	0	0	0	0	0	0	0	0	0	0	0	0	0	0	0	0
łącznie:	63	31	12	27	17	56	102	158	352	452	538	476	446	396	393	437	472	455	403	363	258	229	199	119	6454

Godzina	A	Ap	O	D	C	Cp	M	Ck	łącznie poj. rz.
13:00-13:15	0	0	85	3	0	0	6	0	94
13:15-13:30	0	0	98	1	0	0	3	0	102
13:30-13:45	1	0	86	4	0	0	0	0	91
13:45-14:00	0	0	105	2	0	0	2	0	109
14:00-14:15	0	0	96	5	0	0	1	0	102
14:15-14:30	0	0	81	3	0	0	0	0	84
14:30-14:45	0	0	92	7	0	0	1	0	100
14:45-15:00	1	0	103	1	0	0	2	0	107
15:00-15:15	1	0	96	2	1	0	3	0	103
15:15-15:30	0	0	94	4	0	0	3	0	101
15:30-15:45	1	0	108	1	0	0	0	0	110
15:45-16:00	0	0	121	0	0	0	2	0	123
16:00-16:15	0	0	112	2	0	0	1	0	115
16:15-16:30	0	0	108	1	0	0	1	0	110
16:30-16:45	1	0	116	1	0	0	8	0	126
16:45-17:00	0	0	116	3	0	0	2	0	121
17:00-17:15	0	0	99	1	0	0	1	0	101
17:15-17:30	0	0	104	3	1	0	2	0	110
17:30-17:45	1	0	133	1	1	0	1	0	137
17:45-18:00	1	0	102	2	0	0	2	0	107

* Rowerzyści poruszają się drogami dla rowerów poza jezdnią.

Zarządcą:

Prezydent Miasta Świnoujście

PLAN ORIENTACYJNY

Droga Numer P5727Z - 11-go Listopada

Projekt WIZ.7221.2.39.2021.AS'

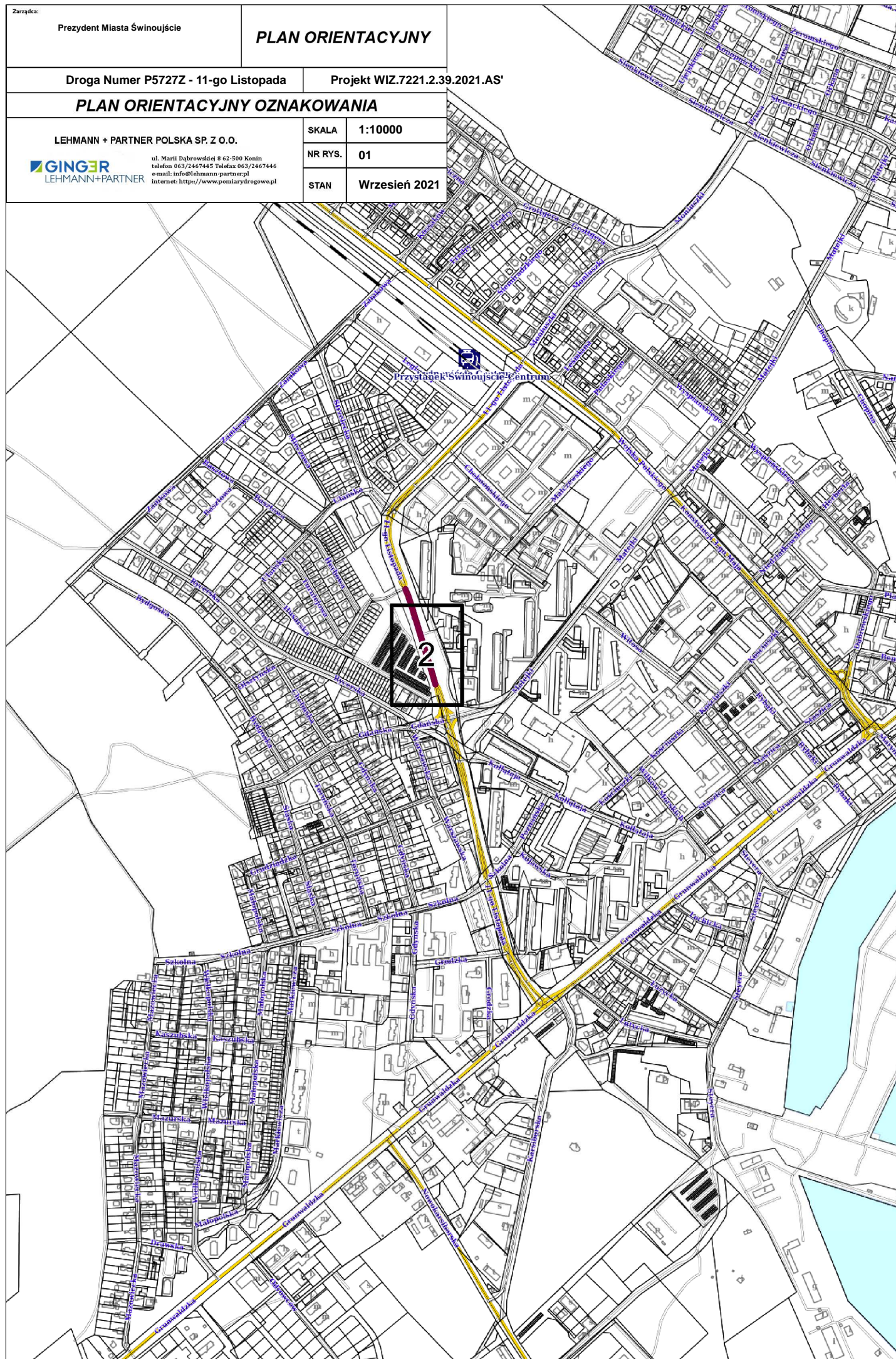
PLAN ORIENTACYJNY OZNAKOWANIA

LEHMANN + PARTNER POLSKA SP. Z O.O.



ul. Marii Dąbrowskiej 8 62-500 Konin
telefon 063/2467445 Telefax 063/2467446
e-mail: info@lehmann-partner.pl
internet: http://www.pomiarydrogowe.pl

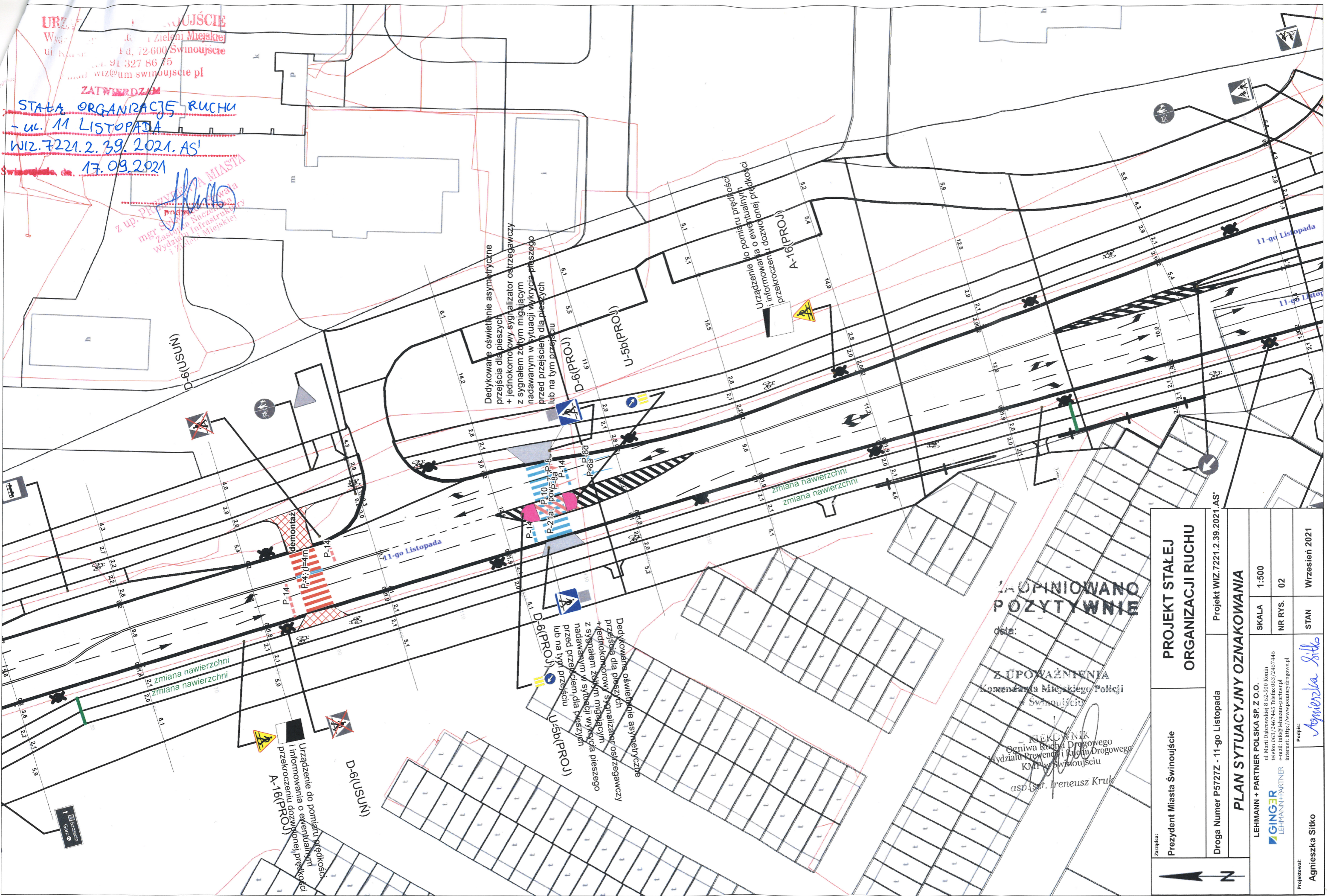
SKALA	1:10000
NR RYS.	01
STAN	Wrzesień 2021



URZĄD MIASTA ŚWIDOUJŚCIE
Wydział Inżynierii i Zieleni Miejskiej
ul. Piłsudskiego 14, 72-600 Świdoujście
tel. 91 327 86 75
e-mail: wiz@um.swidoujscie.pl

ZATWIERDZAM
STALĄ ORGANIZACJĘ RUCHU
- ul. 11 LISTOPADA
WIZ.7221.2.39.2021.AS'
Świdoujście, dn. 17.09.2021

Z UP. POWIĄZANIA MIASTA
mgr inż. Andrzej Krawiec
Zastępca Naczelnika
Wydziału Inżynierii i Zieleni Miejskiej



**ZAPINIOWANO
POZYTYWNE**

data:

Z UPÓWAŻNIENIEM
Komendanta Miejskiego Policji
w Świdoujściu

INSPEKTOR
Ogniwa Ruchu Drogowego
Wydziału Prewencji i Ruchu Drogowego
KMP w Świdoujściu
asp. (str.) Ireneusz Kruk

Załącznik: Prezydent Miasta Świdoujście	PROJEKT STAŁEJ ORGANIZACJI RUCHU		Projekt WIZ.7221.2.39.2021.AS'	
	PLAN SYTUACYJNY OZNAKOWANIA			
Droga Numer P5727Z - 11-go Listopada	SKALA	NR RYS.	STAN	Wzrzesień 2021
	1:500	02		
LEHMANN + PARTNER POLSKA SP. Z O.O. ul. Marii Dąbrowskiej 8 62-500 Konin telefon 063/2467445 Telefax 063/2467446 e-mail: info@lehmann-partner.pl internet: http://www.pomiatydrogowe.pl	Projektował: <i>Agnieszka Sitko</i>			
GINGER LEHMANN+PARTNER	Załącznik: Agnieszka Sitko			

