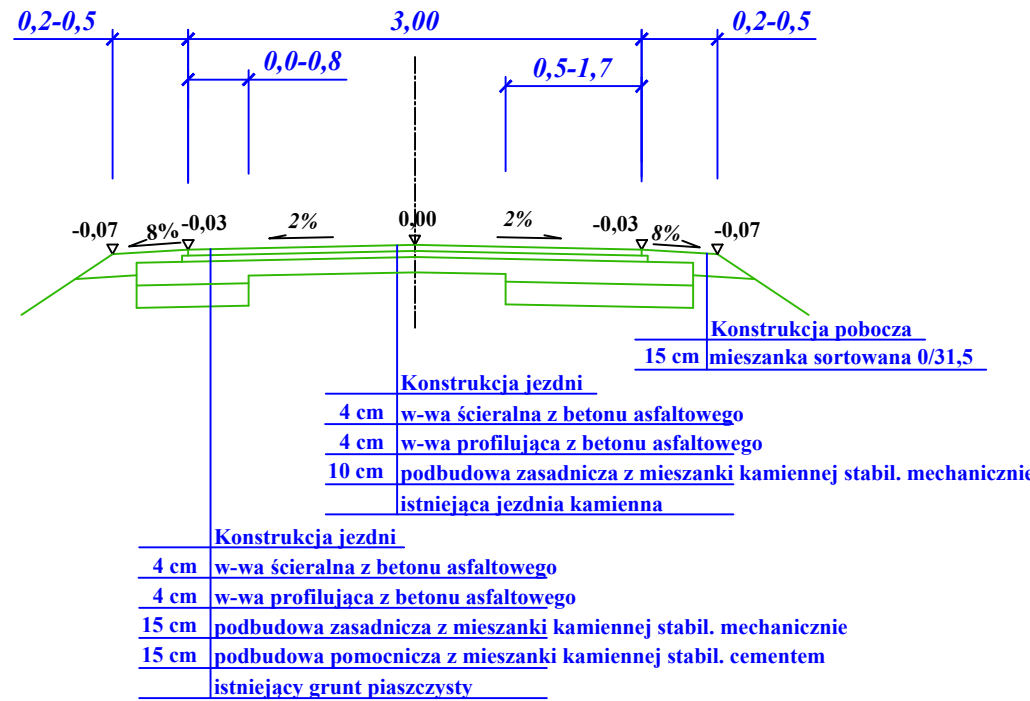
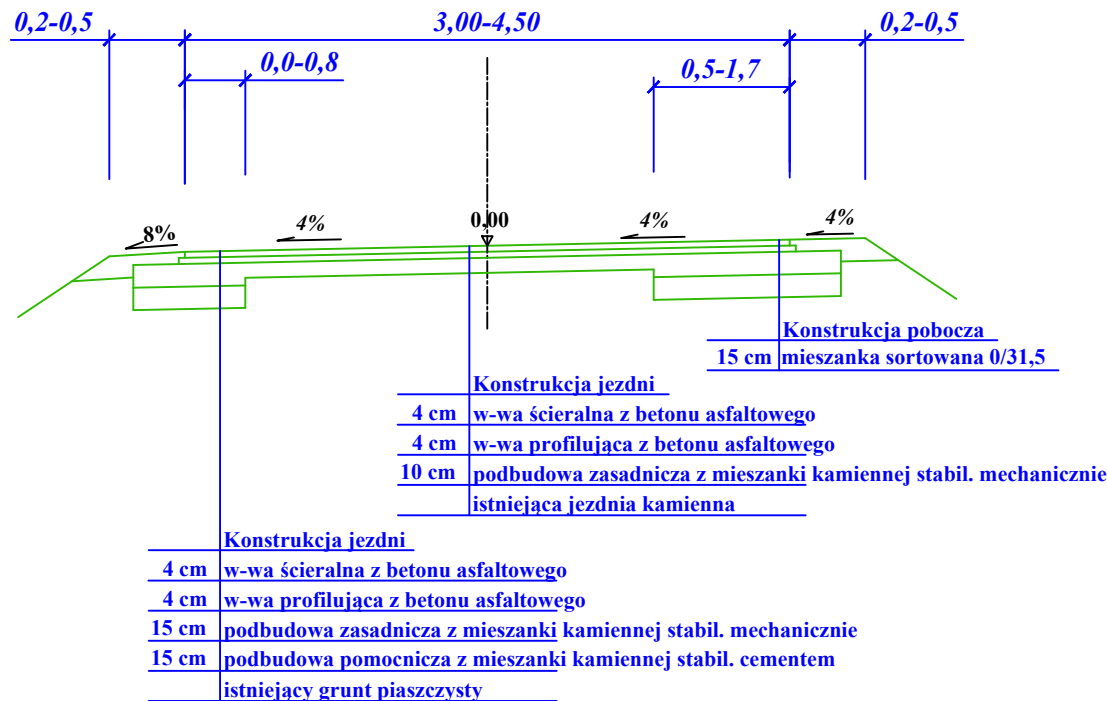


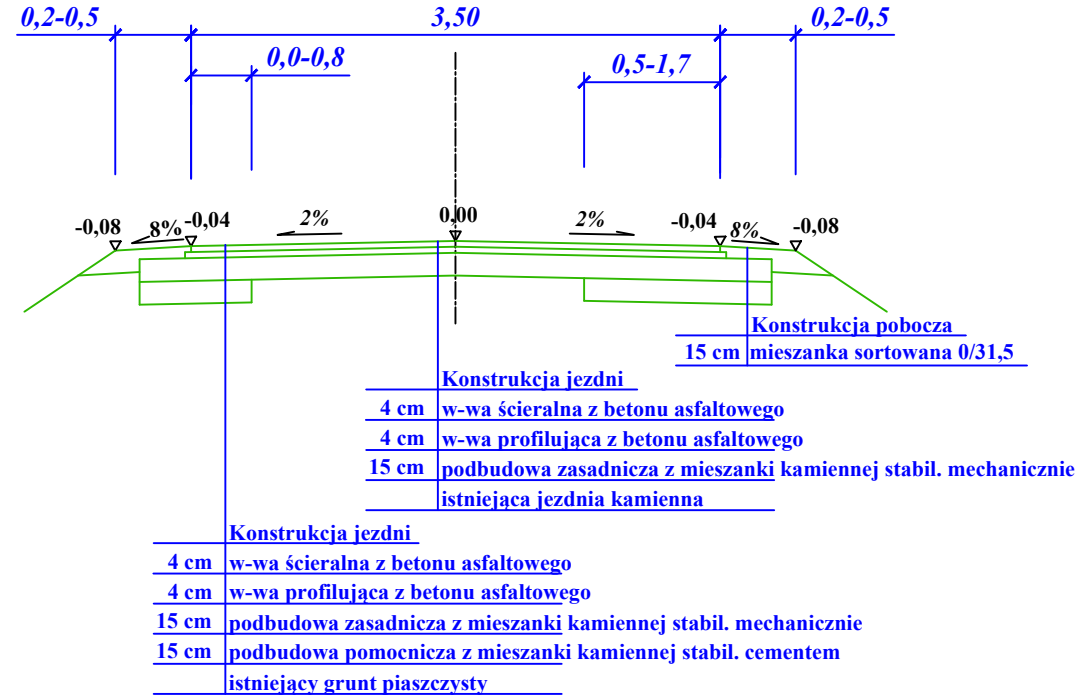
Przekrój na prostej  
od km 0+004,00 do km 0+061,79  
od km 0+075,00 do km 0+168,76



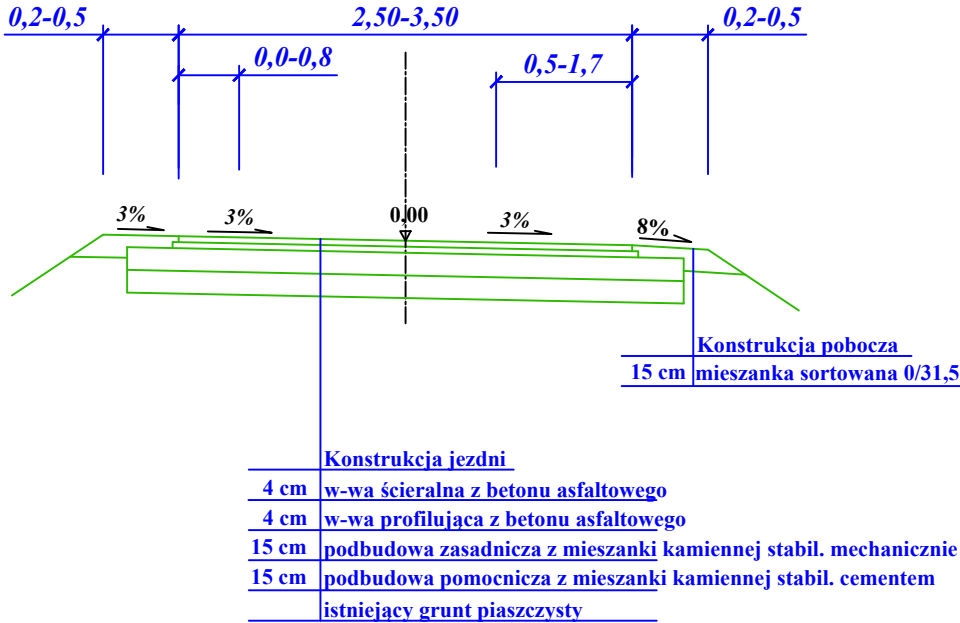
Przekrój na łuku  
od km 0+148,76 do km 0+207,21



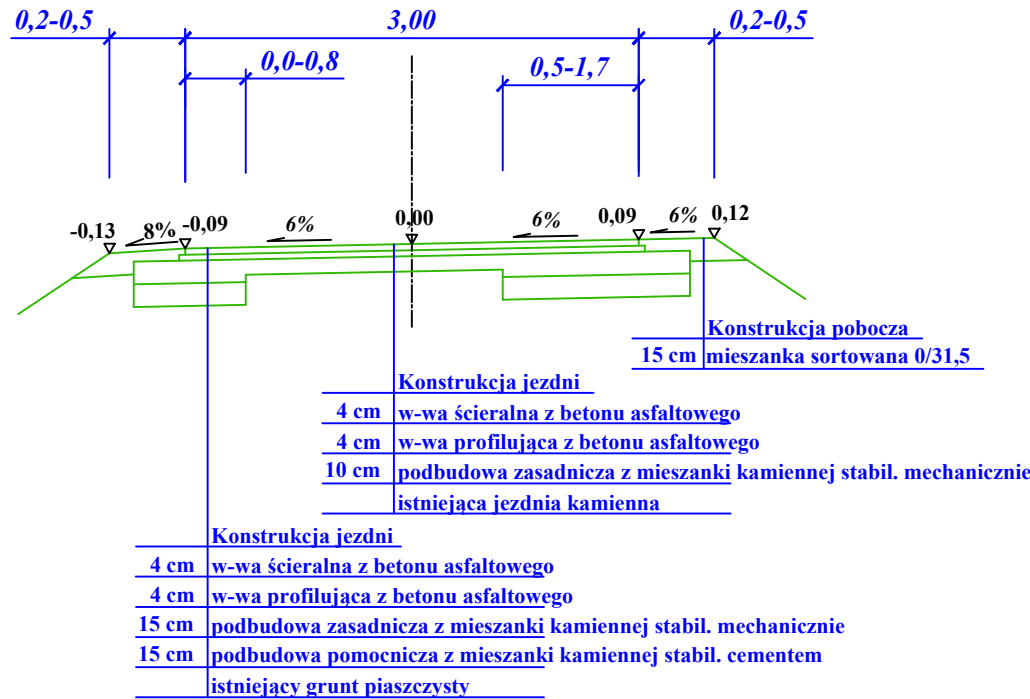
Przekrój na prostej  
od km 0+217,21 do km 0+366,71



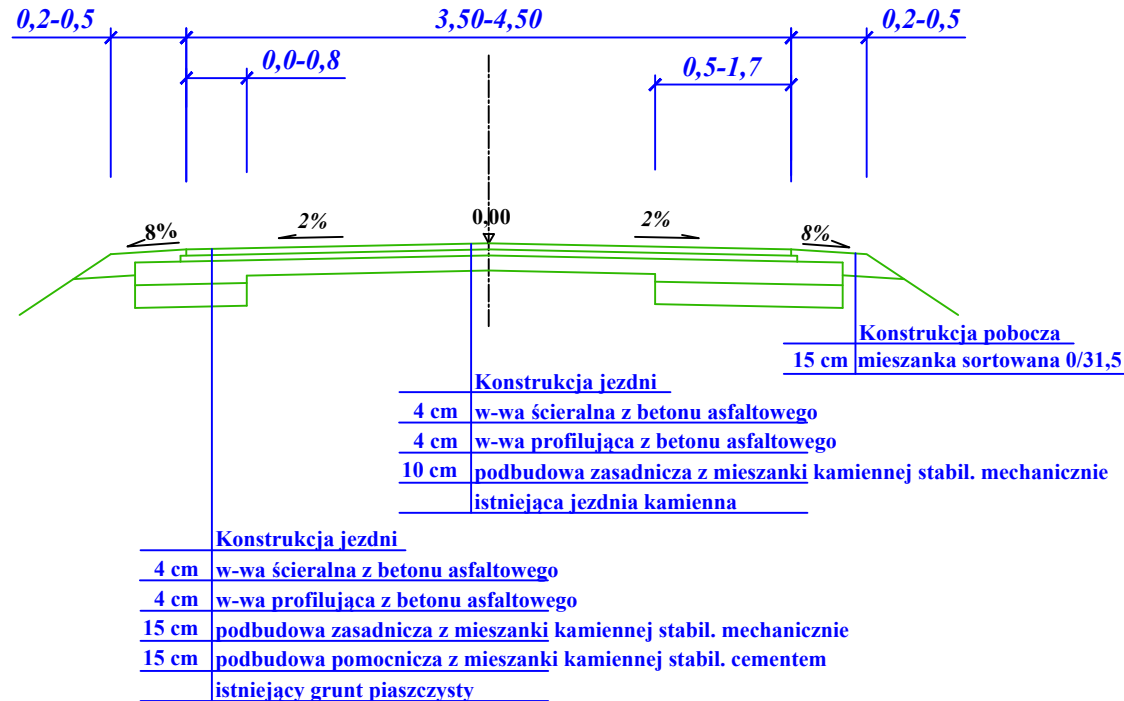
Przekrój na łuku  
od km 0+376,87 do km 0+432,00



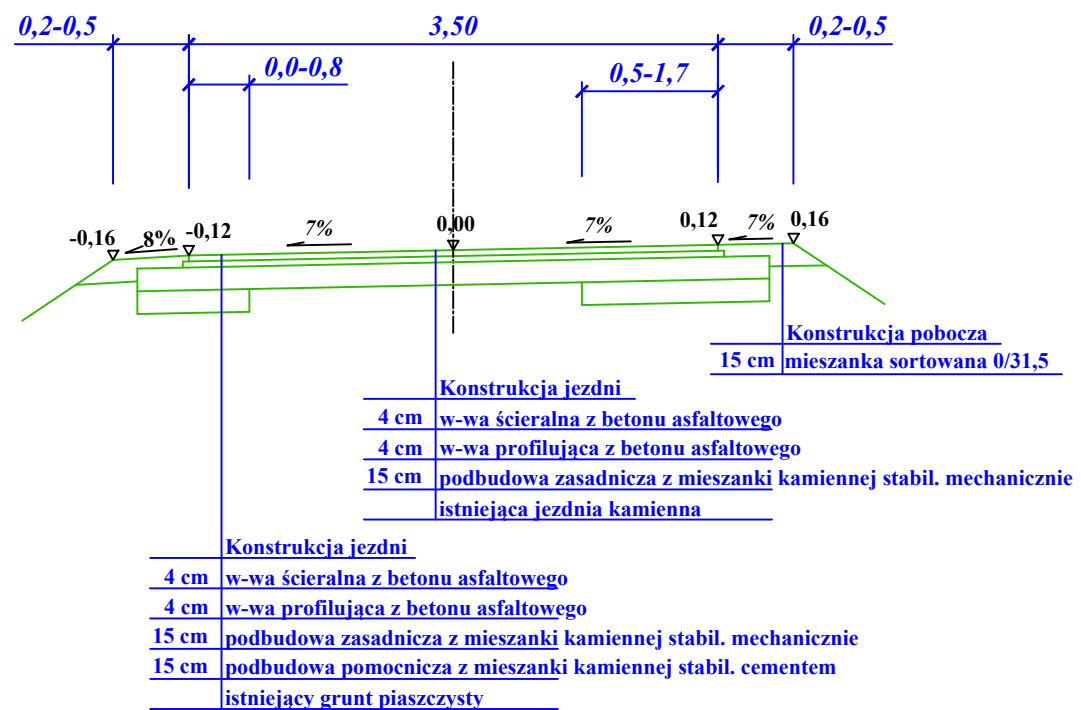
Przekrój na łuku  
od km 0+041,79 do km 0+095,00



Przekrój na prostej  
od km 0+187,21 do km 0+217,21



Przekrój na łuku  
od km 0+346,71 do km 0+393,36



Inwestor:	Gmina Gorzyce			
Temat:	MODERNIZACJA DROGI DOJAZDOWEJ DO GRUNTÓW ROLNYCH (DZ. NR EWID. 458/3) GÓRA PLEBAŃSKA W GORZYCACH			
Nazwa rysunku:	PRZESKROJE NORMALNE			
Nr rys. 3	Faza: Projekt	Wykonawczy	Data: 30.05.2022	Skala 1:50
Branża:	Funkcja:	Imię i nazwisko	Nr upr:	Podpis:
DROGOWA	Projektant	mgr inż. Piotr Martyniak	SWK/0135/POOD/11	