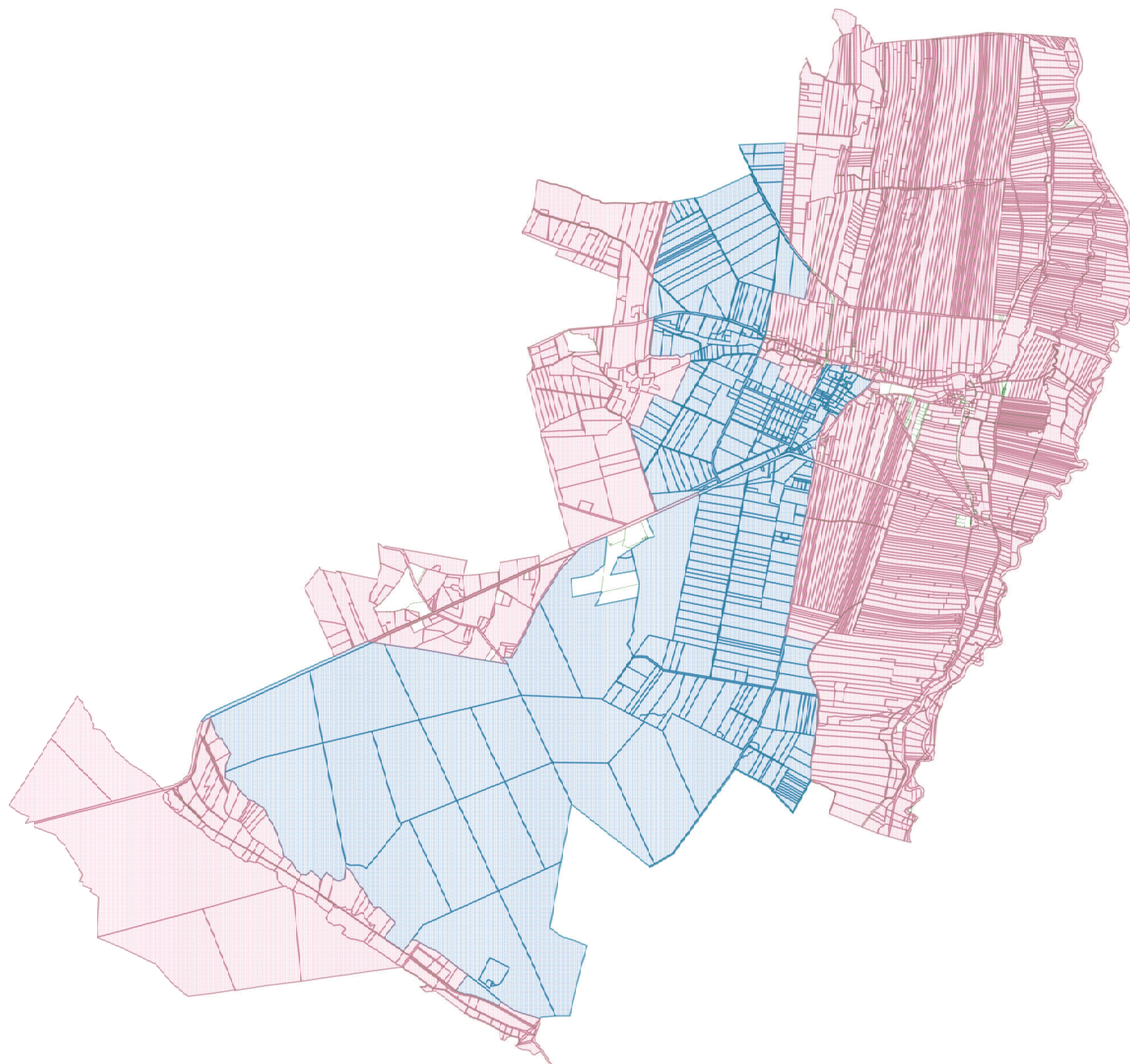





Załącznik graficzny nr 1 do projektu modernizacji ewidencji gruntów i budynków

dla obrębu : 0006- Bodzanowice
jednostka ewidencyjna: 160803_5 – Olesno-obszar wiejski
powiat: 1608 - oleski
województwo: 16 - opolskie

Skala 1: 10 000



-  Działki, które po przeliczeniu z dotychczasowych lokalnych układów współrzędnych będą spełniać kryterium dokładnościowe
-  Działki, które spełniają kryterium dokładnościowe
-  Działki wymagające ustalenia przebiegu granic