

PROJEKT TECHNICZNY

ORGANIZACJI RUCHU

Stała Organizacja Ruchu *na drodze gminnej Kłokock-Głodowo nr 170520C*”od km
2+460 do km 2+985

**NAZWA OPRACOWANIA: *PROJEKT STAŁEJ
ORGANIZACJI RUCHU***

BRANŻA: *DROGOWA*

**ZLECENIODAWCA: *GMINA LIPNO
UL. MICKIEWICZA 29, 87-600 LIPNO***

PROJEKT OPRACOWAŁ: *Maciej Zarywczyński*
503 055 656

TERMIN WPROWADZENIA : *do końca listopada 2024*

Włocławek, marzec 2023 rok

SPIS TREŚCI

1. Podstawa prawna
2. Opis techniczny
3. Warunki techniczne wykonania oznakowania
4. Uwagi końcowe
5. Karta uzgodnień

1. PODSTAWA PRAWNA:

Opracowano na podstawie:

1. Prawo o ruchu drogowym (Dz. U. z 2022 r. poz. 988 z późn. zm)
2. Prawo budowlane (Dz. U, 2021 POZ. 2351 z późn. zm.)
3. Rozporządzenie Ministra Transportu i Gospodarki Morskiej z dnia 2 marca 1999r. w sprawie warunków technicznych, jakim powinny odpowiadać drogi publiczne i ich usytuowanie (Dz. U. z 2016 r., poz. 124 t.j)
4. Rozporządzenie Ministra Infrastruktury z dnia 3 lipca 2003 r. w sprawie szczegółowych warunków technicznych dla znaków i sygnałów drogowych oraz urządzeń bezpieczeństwa ruchu drogowego i warunków ich umieszczania na drogach (Dz. U. z 2019 r. poz. 2311 z pozn. zm.) wraz z załącznikami 1,2.3.4.
5. Rozporządzenie Ministra Infrastruktury oraz Spraw Wewnętrznych i Administracji z dnia 31 lipca 2002 r. w sprawie znaków i sygnałów drogowych (Dz. U. z 2019 r. poz 2310 z pozn. zm.)
6. Obwieszczenie Ministra Infrastruktury i Budownictwa z dnia 24 marca 2017 r Dz.U. 2017 poz. 784 TJ . w sprawie szczegółowych warunków zarządzania ruchem na drogach oraz wykonywania nadzoru nad tym zarządzaniem

2. OPIS TECHNICZNY

Omówienie projektu:

Przedmiotem opracowania jest Stała organizacja ruchu w związku z budową ścieżki rowerowej na drodze gminnej Kłokock-Głodowo nr 170520C”od km 2+460 do km 2+985 w miejscowości Głodowo

Stan istniejący:

Droga gminnej Kłokock-Głodowo nr 170520C charakteryzują się następującymi parametrami:

- Szerokość jezdni bitumicznej: 5,0 m
- Chodniki po stronie prawej o szerokości : 2 m
- Pobocze gruntowe po stronie lewej o zmiennej szerokości około 0,75m.
- Natężenie ruchu 10 pojazdów na godzinę szczytu
- Występuje istniejące oznakowanie pionowe przedstawione na planie sytuacyjnym

Oznakowanie istniejące

W omawianym zakresie występuje oznakowanie pionowe przedstawione na rysunku nr 2. Skrzyżowanie z droga wojewódzka objęte oddzielnym zakresem opracowania nie ulega zmianie. W ciągu omawianego odcinka drogi występują pionowe znaki Drogowe :, B-20, D-1, T-6

Organizacja docelowa

Ze względu na nowo powstała ścieżka rowerowa należy dokonać korekty oznakowania na drodze gminnej. Wprowadzić ograniczenie prędkości znakami B-33-50, wyznaczyć przejście dla pieszych znakami D-6 oraz oznakowaniem poziomym znakami P-10 i P-14. O przejściu dla pieszych ostrzec uczestników ruchu znakami A-16 w odległości 50m od przejścia. Ostry łuk oznakować znakami A-1, A-2. Ze względu na kont zwrotu bliski 90 stopni wprowadzić na łuku ograniczenie prędkości do 30km/h znakami B-33-30, dodatkowo na łuku ustawić tablice prowadzące U-3c i U-3d

Oznakowanie należy wykonać - zgodnie załączonym planem sytuacyjnym organizacji ruchu

3. WARUNKI TECHNICZNE WYKONANIA OZNAKOWANIA

Zgodnie z Rozporządzeniem Ministra Infrastruktury z dnia 3 lipca 2003 r. w sprawie szczegółowych warunków technicznych dla znaków i sygnałów drogowych oraz urządzeń bezpieczeństwa ruchu drogowego i warunków ich umieszczania na drogach (Dz. U. z 2019 r. poz. 2311 z późn. zm) o **wymiarach grupy małej,**

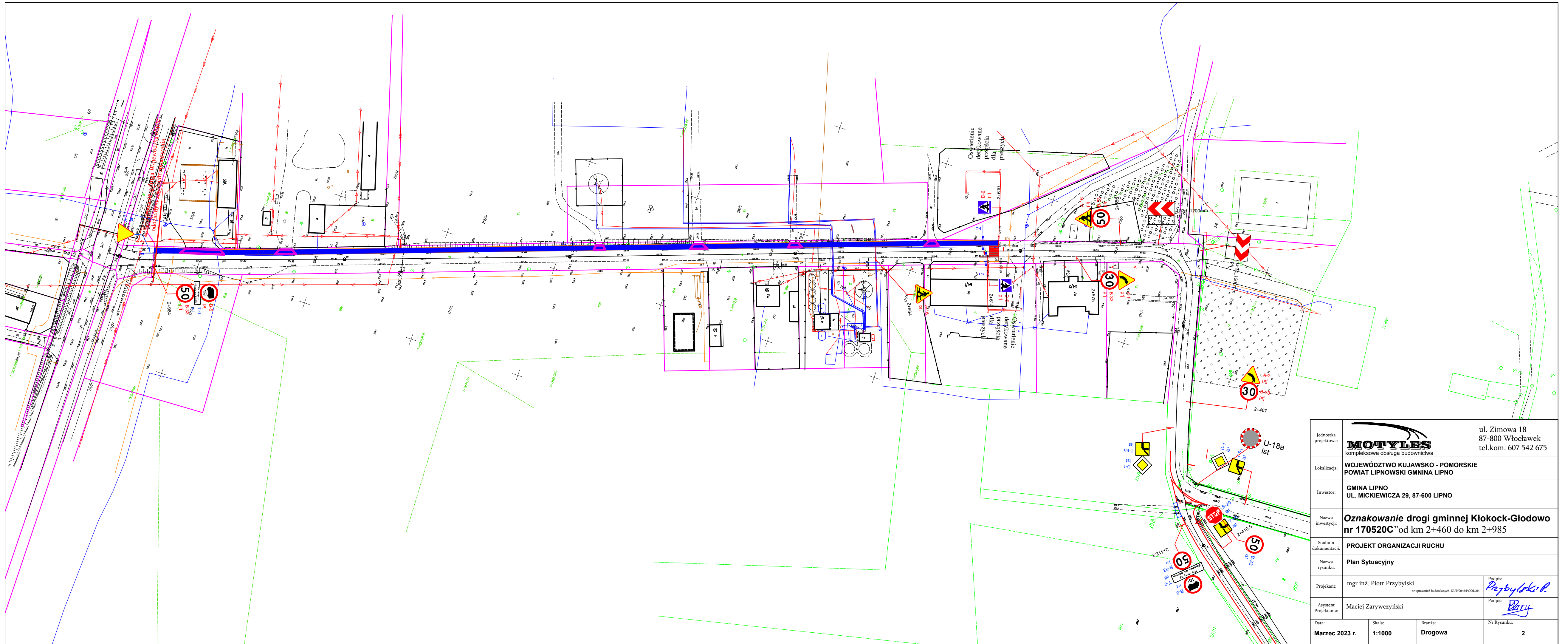
4. UWAGI KOŃCOWE:


Podczas wykonywania oznakowania w pasie drogowym należy stosować się do obowiązujących przepisów o ruchu drogowym i przepisów BHP.

Po zakończeniu wykonywania oznakowania należy je zgłosić do odbioru przedstawicielowi Starostwa Powiatowego w Lipnie.

KARTA OPINI I UZGODNIENÍ

**Stała Organizacja Ruchu *na drodze gminnej Kłokock-Głodowo nr 170520C*” od km
2+460 do km 2+985**


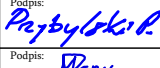



Jednostka projektowa:	 MOTYLES kompleksowa obsługa budownictwa		ul. Zimowa 18 87-800 Włocławek tel.kom. 607 542 675
Lokalizacja:	WOJEWÓDZTWO KUJAWSKO - POMORSKIE POWIAT LIPNOWSKI GMINA LIPNO		
Inwestor:	GMINA LIPNO UL. MICKIEWICZA 29, 87-600 LIPNO		
Nazwa inwestycji:	Oznakowanie drogi gminnej Kłockock-Głodowo nr 170520C od km 2+460 do km 2+985		
Stadium dokumentacji:	PROJEKT ORGANIZACJI RUCHU		
Nazwa rysunku:	Plan Sytuacyjny		
Projektant:	mgr inż. Piotr Przybylski	Podpis: <i>Przybylski P.</i>	
Asystent Projektanta:	Maciej Zarywczyński	Podpis: <i>Zaryw</i>	
Data:	Skala:	Branza:	Nr Rysunku:
Marzec 2023 r.	1:1000	Drogowa	2

Zakres Opracowania

Przedmiotowa droga



Jednostka projektowa:	 MOTYLES kompleksowa obsługa budownictwa	ul. Zimowa 18 87-800 Włocławek tel.kom. 607 542 675
Lokalizacja:	WOJEWÓDZTWO KUJAWSKO - POMORSKIE POWIAT LIPNOWSKI GMINA LIPNO	
Inwestor:	URZĄD GMINY LIPNO UL. MICKIEWICZA 29, 87-600 LIPNO	
Nazwa inwestycji:	Oznakowanie drogi gminnej Kłokock-Głodowo nr 170520C od km 2+460 do km 2+985	
Stadium dokumentacji:	PROJEKT BUDOWLANY	
Nazwa rysunku:	PLAN ORIENTACYJNY	
Projektant:	mgr inż. Piotr Przybylski	Podpis: 
Asystent Projektanta:	Maciej Zarywczynski	Podpis: 
Data:	Skala:	Branża:
Marzec 2023 r.	1:25000	Drogowa
Nr Rysunku:		1