

KD. 7121.314.2020



STUDIO PROJEKTOWE PE-DRO Piotr Mańczak

STAŁA ORGANIZACJA RUCHU

INWESTYCJA: PRZEBUDOWA UL. KOŚCIELNEJ W M. DUSZNIKI
ADRES

INWESTYCJI: UL. KOŚCIELNA, OBRĘB: DUSZNIKI,
GM. DUSZNIKI, POWIAT SZAMOTULSKI,
WOJ. WIELKOPOLSKIE

INWESTOR: GMINA DUSZNIKI
UL. SPORTOWA 1
64-550 DUSZNIKI

BRANŻA: DROGOWA

EGZEMPLARZ: **NR 2**

PROJEKTANT:
mgr inż. Piotr Mańczak

SZAMOTUŁY, PAŹDZIERNIK 2020

Zatwierdzono / zaakceptowano
projekt czasowej / stałej organizacji ruchu
od numerem KD. 7121.314.2020 z dnia 18.11.2020

STAROSTWO POWIATOWE
w Szamotulach
ul. Wojska Polskiego 4
64-500 Szamotuly
26/

SPIS TREŚCI

1. OPIS TECHNICZNY,
2. RYS. 01 PLAN ORIENTACYJNY (LOKALIZACJA INWESTYCJI)
3. RYS. 02 PROJEKT ORGANIZACJI RUCHU – PLAN SYTUACYJNY, SKALA 1:500,
4. RYS. 03 PROJEKT ORGANIZACJI RUCHU – PLAN SYTUACYJNY, SKALA 1:500,
5. ZESTAWIENIE ZNAKÓW I URZĄDZEŃ BEZPIECZEŃSTWA RUCHU,
6. KARTA UZGODNIEŃ.

OPIS TECHNICZNY

1.1 PODSTAWA OPRACOWANIA PROJEKTU

- a) zlecenie inwestora,
- b) dokumentacja fotograficzna
- c) inwentaryzacja istniejącego oznakowania
- d) Rozporządzenie Ministra Infrastruktury z dnia 23 września 2003 r. w sprawie szczegółowych warunków zarządzania ruchem na drogach oraz wykonywania nadzoru nad tym zarządzaniem (Dz.U. 2017 poz. 784),
- e) Obwieszczenie Ministra Infrastruktury oraz Ministra Spraw Wewnętrznych i Administracji z dnia 31 października 2019 r. w sprawie ogłoszenia jednolitego tekstu rozporządzenia Ministrów Infrastruktury oraz Spraw Wewnętrznych i Administracji w sprawie znaków i sygnałów drogowych (Dz.U. 2019 poz. 2310)
- f) Obwieszczenie Ministra Infrastruktury z dnia 9 września 2019 r. w sprawie ogłoszenia jednolitego tekstu rozporządzenia Ministra Infrastruktury w sprawie szczegółowych warunków technicznych dla znaków i sygnałów drogowych oraz urządzeń bezpieczeństwa ruchu drogowego i warunków ich umieszczania na drogach (Dz.U. 2019 poz. 2311)
- g) Załączniki nr 1 – 4 Rozporządzenia Ministra Infrastruktury j.w w sprawie szczegółowych warunków technicznych dla znaków i sygnałów drogowych oraz urządzeń bezpieczeństwa ruchu drogowego i warunków ich umieszczenia na drogach, (Dz. U. Nr 220, poz. 2181 z późn. zmianami.)

1.2 CEL OPRACOWANIA

W związku z przebudowa ul. Kościelnej w Dusznikach oraz w związku z zapewnieniem bezpieczeństwa uczestników ruchu na drodze gminnej opracowano niniejszy projekt stałej organizacji ruchu.

1.3 CHARAKTERYSTYKA DROGI ORAZ WARUNKI RUCHU

Droga wojewódzka nr 306 ul. Jana pała II w rejonie wprowadzonej organizacji ruchu posiada nawierzchnię z betonu asfaltowego o szerokości ok 7,0m oraz ograniczoną krawężnikami betonowymi. Po obu stronach drogi zlokalizowane są chodniki z kostki betonowej o szerokości 1,5 - 3,0m. W rejonie projektowanych robót budowlanych

- nie występuje kolizja z drzewami
- nie występuje kolizja z żadnymi obiektami budowlanymi.

Inwestycja zlokalizowana jest w terenie zabudowanym, na drodze odbywa się średni ruch (SDR 3194 poj/dobę odcinek Lipnica - Sękowo - Generalny pomiar ruchu na drogach wojewódzkich w 2015r.),

Droga gminna ul. Kościelna posiada po przebudowie będzie posiadała nawierzchnia z kostki betonowej. Zakres przebudowy obejmuje wykonanie parkingów dróg manewrowych wraz z łącznikiem (drogą dla pieszych i rowerzystów) łączącą parking z ul. Powstańców Wlkp. Odwodnienie drogi zapewnione będzie za pomocą pochyłeń poprzecznych w kierunku wpustów deszczowych projektowanej kanalizacji deszczowej. Na drodze odbywa się umiarkowany ruch samochodowy Droga stanowi dojazd do zabudowań zlokalizowanych przy drodze oraz do kościoła.

Droga gminna ul. Powstańców Wlkp. w miejscu projektowanego oznakowania posiada nawierzchnie z betonu asfaltowego o szerokości ok 5,0m oraz jednostronny chodnik z kostki betonowej o szerokości 1,5m. Na drodze odbywa się umiarkowany ruch samochodowy o charakterze lokalnym - dojazd do posesji na osiedlu domów jednorodzinnych.

Na drodze w rejonie wprowadzenia oznakowania występuje oznakowanie pionowe i poziome, które zostało przedstawione na planie sytuacyjnym Rys. nr 02 i 03 w skali 1:500

1.4 OPIS WYSTĘPUJĄCY ZAGROŻEŃ I UTRUDNIEŃ

Nie dotyczy

1.5 OPIS PROJEKTOWANYCH ROZWIĄZAŃ

W związku z przebudową ul. Kościelnie w celu poprawy bezpieczeństwa użytkowników drogi gminnej projektuje się wprowadzić:

- oznakowanie pionowe:
 - C-13/16 "Droga dla pieszych i rowerów"
 - C-13a/16a "Koniec droga dla pieszych i rowerów"
 - D-18 „Parking"
 - T-3a "Tabliczka pod znakowa wskazująca koniec miejsca postojowego"
 - T-29 "Tabliczka informująca o miejscu przeznaczonym dla pojazdów samochodowego uprawnionej osoby o obniżonej sprawności ruchowej"
 - D-3 "Droga jednokierunkowa"
 - C-2 "Nakaz jazdy w prawo za znakiem"
 - D-4a "Droga bez przejazdu"
 - B-2 "Zakaz wjazdu"
 - A-20 "Odcinek jezdni o ruchu dwukierunkowym"
 - D-1 "Droga z pierwszeństwem przejazdu"
 - A-7 "Ustąp pierwszeństwa przejazdu"
- oznakowanie poziome:
 - P-19 "Linia wyznaczająca pas postojowy"
 - P-18 "Stanowisko postojowe",
 - P-18 +P-24 "Stanowisko postojowe w kolorze niebieskim",
 - P-21 "Powierzchnia wyłączona z ruchu",
 - P-8" Strzałki kierunkowe"

Szczegółową lokalizację znaków przedstawiono na rysunku nr 02 i 03 w skali 1:500. Zestawienie znaków przedstawiono na końcu opracowania.

1.6 ZASADY LOKALIZACJI ZNAKÓW I UWAGI

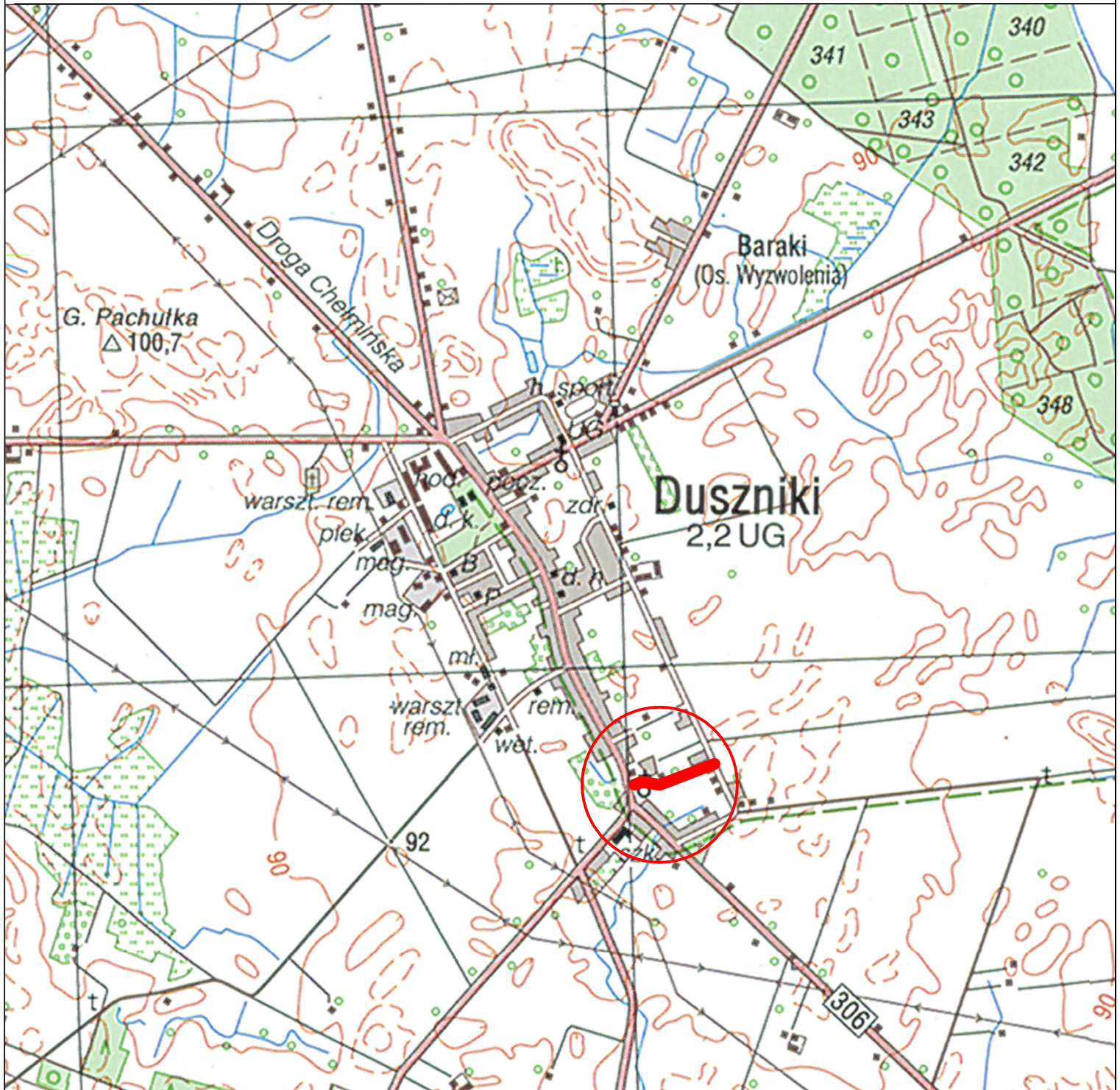
- Sposób oznakowania powinien odpowiadać zasadom określonym w aktualnym rozporządzeniu Ministra Infrastruktury w sprawie szczegółowych warunków technicznych dla znaków i sygnałów drogowych oraz urządzeń bezpieczeństwa ruchu drogowego i warunków ich umieszczania na drogach
- Wszystkie pojazdy poruszające się w pasie drogowym, wykonujące roboty drogowe powinny być wyposażone w ostrzegawcze światło błyskowe barwy żółtej
- Urządzenia bezpieczeństwa ruchu użyte do oznakowania i zabezpieczenia miejsca robót powinny być dobrze widoczne zarówno w dzień jak i w nocy.
- Wykonawca robót powinien zwrócić szczególną uwagę na oznakowanie pracowników wykonujących czynności na drodze. Powinni być oni ubrani w kamizelki ostrzegawcze w kolorze pomarańczowym lub żółtym z elementami odbłaskowymi

1.7 PRZEWIDYWANY TERMIN WPROWADZENIA STAŁEJ ORGANIZACJI RUCHU...DO 20.12.2021R.....

Projektant

mgr inż. Piotr Mańczak

PLAN ORIENTACYJNY



STUDIO PROJEKTOWE PE-DRO

Piotr Mańczak
64-500 Szamotuły, ul. Lazurowa 10

OBIEKT:

PRZEBUDOWA DROGI GMINNEJ UL. KOŚCIELNEJ W M. DUSZNIKI

INWESTOR:

GMINA DUSZNIKI
UL. SPORTOWA 1
64-550 DUSZNIKI

STADIUM: STAŁA ORGANIZACJA RUCHU

BRANŻA: DROGOWA

TEMAT RYSUNKU:

PLAN ORIENTACYJNY

SKALA:

1:25000

DATA:

10.2020

NR RYS:

01

PROJEKTOWAŁ

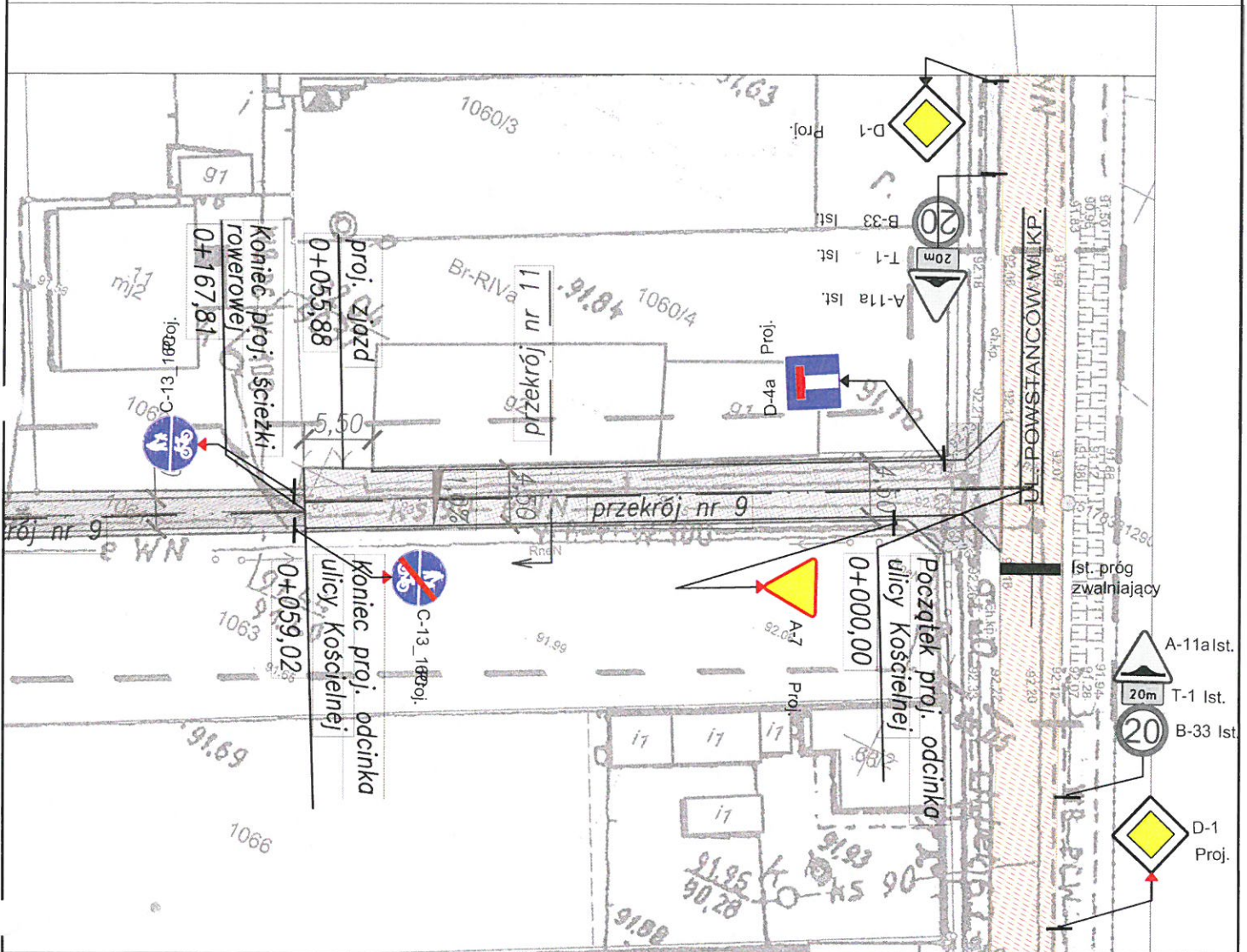
IMIĘ I NAZWISKO

PODPIS

PROJEKTANT:

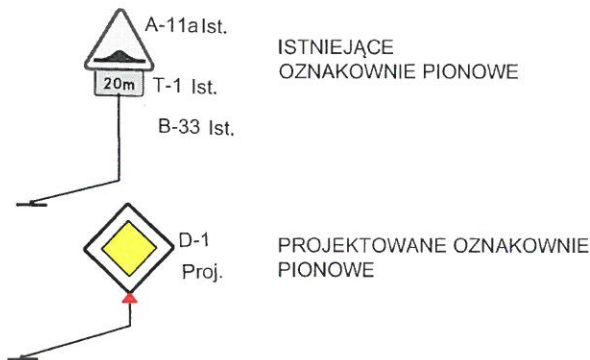
mgr inż. Piotr Mańczak
WKP/0078/P00D/14

STAŁA ORGANIZACJA RUCHU



Zatwierdzono / zaopiniowano
 projekt czasowej / stałej organizacji ruchu
 pod numerem KD 7921 399 2080 z dnia 18.11.2020
 STAROSTWO POWIATOWE
 w Szamotulach
 ul. Wojska Polskiego 4
 64-500 Szamotuły

LEGENDA



STUDIO PROJEKTOWE PE-DRO

Piotr Mańczak
 64-500 Szamotuły, ul. Lazurowa 10

OBIEKT:

PRZEBUDOWA UL. KOŚCIELNEJ W M. DUSZNIKI

INWESTOR:

GMINA DUSZNIKI
 UL. SPORTOWA 1
 64-550 DUSZNIKI

STADIUM:

STAŁA ORGANIZACJA RUCHU

BRANŻA:

DROGOWA

TEMAT RYSUNKU:

PLAN SYTUACYJNY

SKALA:

1:500

DATA:

10.2020

NR RYS:

03











PROJEKTOWAŁ

IMIĘ I NAZWISKO


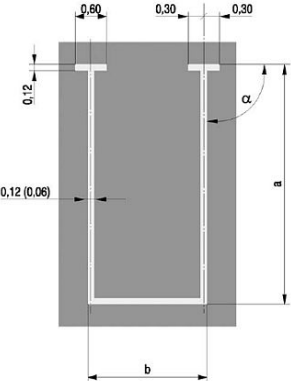
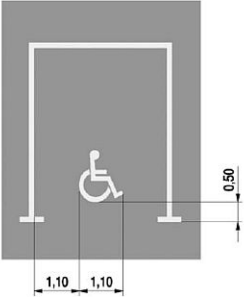


PODPIS

mgr inż. Piotr Mańczak
 WKP/0078/P000/14

ZESTAWIENIE ZNAKÓW

WYGLĄD ZNAKU	OZNACZENIE I NAZWA ZNAKU	ILOŚĆ SZTUK
	<p style="text-align: center;">C-13/16 "Droga dla pieszych i rowerów"</p>	<p style="text-align: center;">szt.2</p>
	<p style="text-align: center;">C-13a/16a "Koniec droga dla pieszych i rowerów"</p>	<p style="text-align: center;">szt.2</p>
	<p style="text-align: center;">D - 18 „Parking”</p>	<p style="text-align: center;">szt.2</p>
	<p style="text-align: center;">T-03a "Tabliczka pod znakiem wskazująca koniec miejsca postojowego"</p>	<p style="text-align: center;">Szt. 1</p>
	<p style="text-align: center;">T-29 Tabliczka informująca o miejscu przeznaczonym dla pojazdów samochodowych uprawnionej osoby o obniżonej sprawności ruchowej</p>	<p style="text-align: center;">szt.1</p>
	<p style="text-align: center;">D-3 "Droga jednokierunkowa"</p>	<p style="text-align: center;">szt.1</p>
	<p style="text-align: center;">C-2 "Nakaz jazdy w prawo za znakiem"</p>	<p style="text-align: center;">szt.1</p>
	<p style="text-align: center;">D-4a "Droga bez przejazdu"</p>	<p style="text-align: center;">szt.1</p>
	<p style="text-align: center;">B-2 "Zakaz wjazdu"</p>	<p style="text-align: center;">szt. 1</p>
	<p style="text-align: center;">A-20 Odcinek jezdni o ruchu dwukierunkowym</p>	<p style="text-align: center;">Szt. 1</p>


ZESTAWIENIE ZNAKÓW

WYGLĄD ZNAKU	OZNACZENIE I NAZWA ZNAKU	ILOŚĆ SZTUK
	<p style="text-align: center;">P-19 "Linia wyznaczająca pas postojowy"</p>	<p style="text-align: center;">10m²</p>
	<p style="text-align: center;">P-18 Stanowisko postojowe</p>	<p style="text-align: center;">40m²</p>
	<p style="text-align: center;">P-18 + P-24 Stanowisko postojowe dla pojazdu osoby niepełnosprawnej w kolorze niebieskim</p>	<p style="text-align: center;">55m²</p>
	<p style="text-align: center;">P-21 "Powierzchnia wyłączona z ruchu"</p>	<p style="text-align: center;">25m²</p>
	<p style="text-align: center;">P-8 "Strzałki kierunkowe"</p>	<p style="text-align: center;">10 m²</p>



Zatwierdzenie nr: KD.7121.314.2020

Szamotuły dnia, 18 listopada 2020r



Studio Projektowe PE-DRO
Piotr Mańczak
Ul. Lazurowa 10
64-500 Szamotuły

Działając na podstawie art.10 ust. 5 ustawy z dnia 20 czerwca 1997 r. - Prawo o ruchu drogowym (t. j. Dz. U. z 2020 poz. 110 ze zm.) i § 3 ust.1 pkt 1,3 Rozporządzenia Ministra Infrastruktury z dnia 23 września 2003 r. w sprawie szczegółowych warunków zarządzania ruchem na drogach oraz wykonywania nadzoru nad tym zarządzeniem (t. j. Dz. U. z 2017, poz. 784) w związku ze złożonym wnioskiem o zatwierdzenie projektu stałej zmiany organizacji ruchu:

ZATWIERDZAM STAŁĄ ORGANIZACJĘ RUCHU

w części dotyczącej skrzyżowania drogi gminnej **nr 263541P- ul. Powstańców Wlkp.** z drogą wewnętrzną - **ul. Kościelną w m. Duszniki** w związku z przebudową ul. Kościelnej w m. Duszniki z następującymi uwagami:

1. Przy montażu znaków pionowych należy bezwzględnie zachować skrajnię pionową i poziomą.

Zgodnie z § 8 ust. 7 ww. rozporządzenia określam termin, w którym powinna zostać wprowadzona zatwierdzona stała organizacja ruchu do dnia 21 grudnia 2021r.

POUCZENIE

1. Zgodnie z § 12 ust. 1 ww. rozporządzenia jednostka wprowadzająca organizację ruchu zawiadamia organ zarządzający ruchem, zarząd drogi oraz właściwego komendanta Policji o terminie jej wprowadzenia (**w przypadku wielu etapów dla każdego z osobna**), co najmniej 7 dni przed dniem wprowadzenia organizacji ruchu, składając pismo osobiście lub przesyłając je na poniższe adresy:

- 1) Starostwo Powiatowe w Szamotułach, Wydział Komunikacji, Transportu i Dróg, ul. Wojska Polskiego 4, 64-500 Szamotuły,
- 2) Urząd Gminy Duszniki, ul. Sportowa 1, 64-550 Duszniki.

2. W przypadku braku zawiadomienia w ww. terminie traci ważność zatwierdzona organizacja ruchu o czym organ zarządzający ruchem informuje zarząd drogi.

3. Niniejsze uzgodnienie nie stanowi podstawy do zajęcia pasa drogowego

W celu uzyskania zezwolenia na zajęcie pasa drogowego należy wystąpić do Zarządców Dróg z wnioskiem o udzielenie zezwolenia na zajęcie pasa drogowego dotyczącego prowadzenia robót w pasie drogowym.

Zup. STAROSTY
Rafał Zimny
Wicestarosta

Sprawę prowadzi:
J.G
Wydział Komunikacji, Transportu i Dróg
tel. +48 61 29 28 731
email.grzedaj@szamotuly.com.pl

KARTA UZGODNIEŃ

RRG.7221.17.2020

URZĄD GMINY DUSZNIKI
UL. SPORTOWA 1
64-550 DUSZNIKI

UZGODNIONO

dnia 30.10.2020r.

URZĄD GMINY DUSZNIKI
ul. Sportowa 1, 64-550 Duszniki
pow. szamotulski, woj. wielkopolskie
tel. (061)29-19-075, fax (061)29-19-131

uzgadniam b/u

WÓJT

Roman Boguś

STAŁA ORGANIZACJA RUCHU

PRZEBUDOWA DROGI UL. KOŚCIELNEJ W M. DUSZNIKI

