



NIP: 899-01-07-131

Biuro Projektów i Realizacji
Obiektów Gospodarki Wodno-Ściekowej

- BIPROWOD -

Sp. z o.o. 52-019 Wrocław
ul. Brochowska 10
j.blachuta@biprowod.wroclaw.pl

CENTRALA :
Tel/fax : (071) 34 16 925
(071) 34 34 841
(071) 34 00 271

DYREKTOR:
Tel. (071) 33 62 674
DYREKTOR TECH. :
Tel/fax:(071) 34 16 734

Nr umowy
:

Nr proj :
1117

PROJEKT WYKONAWCZY

INWESTYCJA: **Budowa sieci wodociągowej w miejscowości
Nowa Wieś Wrocławska - Zabrodzie,
gmina Kąty Wrocławskie**

LOKALIZACJA: **województwo dolnośląskie, powiat Wrocław, gmina Kąty
Wrocławskie, miejscowość Nowa Wieś Wrocławska**

TEMAT: **PROJEKT ODBUDOWY NAWIERZCHNI**

INWESTOR: **Zakładu Gospodarki Komunalnej Sp. z o.o.
ul. 1-go Maja 26B, 55-080 Kąty Wrocławskie**

WROCLAW, STYCZEŃ 2019 r.

ZAWARTOŚĆ OPRACOWANIA:

OPIS TECHNICZNY	3
1 PRZEDMIOT OPRACOWANIA	4
2 INWESTOR	4
3 PODSTAWA OPRACOWANIA	4
4 CEL I ZAKRES OPRACOWANIA	4
4.1 Cel opracowania.....	4
4.2 Zakres opracowania	4
5 LOKALIZACJA INWESTYCJI	4
6 STAN ISTNIEJĄCY	5
6.1 Zagospodarowanie terenu.....	5
6.2 Uzbrojenie terenu	5
7 ROZWIĄZANIA PROJEKTOWE	6
7.1 Rozbiórka nawierzchni	6
7.2 Projektowana odbudowa nawierzchni w obrębie wykopów	6
8 UWAGI KOŃCOWE	8
UZGODNIENIA	10
RYSUNKI	47

SPIS RYSUNKÓW

NR	TYTUŁ	SKALA
1	ORIENTACJA	1:10000
2.1-2.8	PLAN ZAGOSPODAROWANIA TERENU	1:500
3.1-3.4	PRZEKROJE KONSTRUKCYJNE	1:25

OPIS TECHNICZNY

1 PRZEDMIOT OPRACOWANIA

Przedmiotem opracowania jest odbudowa nawierzchni drogi gminnej w miejscowości Nowa Wieś Wrocławska, Gmina Kąty Wrocławskie po robotach związanych z budową sieci wodociągowej.

2 INWESTOR

ZGK Sp. z o. o. Kąty Wrocławskie

ul. 1 Maja 26b

55-080 Kąty Wrocławskie

3 PODSTAWA OPRACOWANIA

Podstawę opracowania stanowią:

- Mapa zasadnicza;
- Ustawa z dnia 07.07.1994r. Prawo Budowlane;
- Obowiązujące normy i przepisy budowlane;
- Ustalenia z Inwestorem;
- Literatura techniczna.

4 CEL I ZAKRES OPRACOWANIA

4.1 Cel opracowania

Opracowanie ma na celu wskazanie rozwiązań technicznych odbudowy nawierzchni po robotach związanych z budową sieci wodociągowej w pasie drogi gminnej i powiatowej w miejscowości Nowa Wieś Wrocławska i Zabrodzie.

4.2 Zakres opracowania

Zakres niniejszego opracowania obejmuje projekt odbudowy nawierzchni jezdni, chodników, poboczy, ścieków przyulicznych oraz zieleńców w zakresie zgodnym z planem sytuacyjnym.

5 LOKALIZACJA INWESTYCJI

Przedmiotowa inwestycja zlokalizowana jest w województwie dolnośląskim, w powiecie wrocławskim, w gminie Kąty Wrocławskie, w miejscowości Nowa Wieś Wrocławska i Zabrodzie.

6 STAN ISTNIEJĄCY

6.1 Zagospodarowanie terenu

Ul. Nowa, od początku opracowania (od strony południowej) do skrzyżowania z ul. Relaksową, posiada nawierzchnie bitumiczną o szerokości ok. 3,6 m bez ograniczników. Bezpośrednio za krawężnikami jezdni znajdują się utwardzone pobocza z kruszywa. Jest to droga gminna klasy D o kategorii ruchu KR1.

Od skrzyżowania z ul. Relaksowa do skrzyżowania z ul. Wrocławską, ul. Nowa posiada nawierzchnie bitumiczną o szerokości ok. 4,9 m. Od strony zachodniej, bezpośrednio za krawężnią jezdni znajduje się pobocze utwardzone kruszywem, natomiast od strony wschodniej znajduje się ok. 50 cm ściek odprowadzający wody opadowe, wykonany z kostki kamiennej. Za ściekiem zlokalizowany jest krawężnik betonowy ze światłem 12 cm za którym znajdują się chodnik wykonany z kostki betonowej. Jest to droga powiatowa klasy L o kategorii ruchu KR2.

Na odcinku ok. 110 m, ul. Wrocławska od skrzyżowania z ul. Nową do skrzyżowania z polną drogą, posiada nawierzchnie bitumiczną o szerokości ok. 3,6 m. Od strony północnej zlokalizowany jest chodnik wykonany z kostki betonowej, natomiast od strony południowej, bezpośrednio za krawężnią jezdni znajdują się pobocze z kruszywa. Jest to droga gminna klasy D o kategorii ruchu KR2.

Od skrzyżowania ul. Wrocławskiej z polną drogą, na odcinku ok. 1,2 km do granicy z działką nr 5/4, droga ma szerokości ok. 3,0 m i posiada nawierzchnie gruntową utwardzoną kruszywem. Jest to droga częściowo gminna i częściowo powiatowa. Przebiega ona między polami uprawnymi.

Dalej, projektowana sieć biegnie równolegle (po stronie południowej) do drogi powiatowej w terenie gruntowym, przebiegając pod Autostradą A8 i dochodząc do miejscowości Zabrodzie.

Po przejściu poprzecznym pod drogą powiatową, znajdującą się na działce nr 4/5, sieć biegnie w drodze gminnej znajdującą się na działce nr 7, gdzie kończy się na skrzyżowaniu z dz. nr 9/2. Jest to droga o nawierzchni gruntowej, utwardzona kruszywem o szerokości ok. 3,5 m.

6.2 Uzbrojenie terenu

W obrębie planowanej inwestycji stwierdza się występowanie następującego uzbrojenia podziemnego:

- sieć wodociągowa;
- sieć kanalizacyjna
- sieć elektroenergetyczna
- sieć gazowa.

7 ROZWIĄZANIA PROJEKTOWE

7.1 *Rozbiórka nawierzchni*

W ramach budowy sieci wodociągowej zostanie rozebrana nawierzchnia jezdni, poboczy, chodnika oraz terenów zielonych w obrębie wykonanych wykopów w zakresie pokazanym na planie sytuacyjnym (rysunki od 2.1 do 2.8)

7.2 *Projektowana odbudowa nawierzchni w obrębie wykopów*

Projektuje się całkowitą odbudowę nawierzchni w obrębie wykonanych wykopów pod projektowaną sieć wodociągową.

Warstwy odbudowy jezdni o nawierzchni bitumicznej dla kategorii ruchu KR1 (rys. 3.1):

- warstwy konstrukcyjne projektowanej sieci wodociągowej;
- odbudowa podłoża z gruntu sypkiego, zagęszczalnego bez kamieni i gruzu lub z gruntu rodzimego piaszczystego bez kamieni po uzyskaniu zgody Nadzoru Inwestorskiego, zagęszczonego do $I_s \geq 1,0$, grupa nośności gruntu: G1, moduł odkształcenia wtórnego $E_2 = 80$ MPa grubość warstwy zależna od profilu sieci;
- podbudowa zasadnicza z kruszywa łamanego stabilizowana mechanicznie o uziarnieniu 0/31,5 mm, wskaźnik zagęszczenia $I_s \geq 1,0$, moduł odkształcenia pierwotnego: $E_1 \geq 80$ MPa, moduł odkształcenia wtórnego $E_2 \geq 140$ MPa, grubość odtwarzanej podbudowy po zagęszczeniu: 20 cm
- skropienie lepiszczem asfaltowym w ilości ok. $0,4 \text{ kg/m}^2$
- warstwa wiążąca AC16W gr. 5 cm
- skropienie lepiszczem asfaltowym w ilości ok. $0,4 \text{ kg/m}^2$
- warstwa ścieralna AC11S gr. 4 cm

Konstrukcje nawierzchni przyjęto z katalogu Generalnej Dyrekcji Dróg Krajowych i Autostrad:
„Katalog typowych konstrukcji nawierzchni podatnych i półsztywnych” z dnia 16.06.2014

Warstwy odbudowy pobocza o nawierzchni z kruszywa (3.1):

- pobocze wykonać z kruszywa łamanego o uziarnieniu 0/31,5 mm i zamiałować kruszywem o uziarnieniu 0/4,0 mm w ilości ok 20 kg/m^2 . Grubość warstwy po zagęszczeniu: 15 cm. Moduł odkształcenia pierwotnego $E_1 \geq 80$ MPa, moduł odkształcenia wtórnego $E_2 = 140$ MPa, wskaźnik zagęszczenia $I_s \geq 1,0$.

Warstwy odbudowy jezdni o nawierzchni bitumicznej dla kategorii ruchu KR2 (rys. 3.2):

- warstwy konstrukcyjne projektowanej sieci wodociągowej;
- odbudowa podłoża z gruntu sypkiego, zagęszczalnego bez kamieni i gruzu lub z gruntu rodzimego piaszczystego bez kamieni po uzyskaniu zgody Nadzoru Inwestorskiego, zagęszczonego do $I_s \geq 1,0$, grupa nośności gruntu: G1, moduł odkształcenia wtórnego $E_2 = 80$ MPa grubość warstwy zależna od profilu sieci;
- podbudowa zasadnicza z kruszywa łamanego stabilizowana mechanicznie o uziarnieniu 0/31,5 mm, wskaźnik zagęszczenia $I_s \geq 1,0$, moduł odkształcenia pierwotnego: $E_1 \geq 80$ MPa, moduł odkształcenia wtórnego $E_2 \geq 140$ MPa, grubość odtwarzanej podbudowy po zagęszczeniu: 20 cm
- skropienie lepiszczem asfaltowym w ilości ok. $0,4 \text{ kg/m}^2$
- warstwa wiążąca AC16W gr. 8 cm
- skropienie lepiszczem asfaltowym w ilości ok. $0,4 \text{ kg/m}^2$
- warstwa ścieralna AC11S gr. 4 cm – odbudowa na całej szerokości jezdni

Konstrukcje nawierzchni przyjęto z katalogu Generalnej Dyrekcji Dróg Krajowych i Autostrad:
„Katalog typowych konstrukcji nawierzchni podatnych i półsztywnych” z dnia 16.06.2014

Warstwy odbudowy ścieku odwadniającego (rys. 3.2):

- warstwy konstrukcyjne projektowanej sieci wodociągowej;
- odbudowa podłoża z gruntu sypkiego zagęszczalnego bez kamieni i gruzu lub z gruntu rodzimego piaszczystego bez kamieni po uzyskaniu zgody Nadzoru Inwestorskiego, zagęszczonego do $I_s \geq 1,0$, grupa nośności gruntu: G1, moduł odkształcenia wtórnego $E_2 = 80$ MPa grubość warstwy zależna od profilu sieci;
- kostka kamienna gr. 8 cm posadowiona na ławie z betonu C12/15 o gr. 10 cm.

Warstwy odbudowy nawierzchni chodnika (rys. 3.2):

- warstwy konstrukcyjne projektowanej sieci wodociągowej;
- odbudowa podłoża z gruntu sypkiego zagęszczalnego bez kamieni i gruzu lub z gruntu rodzimego piaszczystego bez kamieni po uzyskaniu zgody Nadzoru Inwestorskiego, zagęszczonego do $I_s \geq 1,0$, grupa nośności gruntu: G1, moduł odkształcenia wtórnego $E_2 = 80$ MPa grubość warstwy zależna od profilu sieci;

- podbudowa zasadnicza z kruszywa łamanego stabilizowanego mechanicznie 0/31,5 mm, wskaźnik zagęszczenia $I_s \geq 1,0$, moduł odkształcenia pierwotnego $E_1 \geq 80$ MPa, moduł odkształcenia wtórnego $E_2 \geq 140$ MPa, gr. 15 cm;
- podsypka cementowo-piaskowa 1:4 gr. 3 cm;
- kostka betonowa gr. 8 cm z wypełnieniem spoin zaprawą cementowo-piaskową 1:4.

Warstwy odbudowy jezdni o nawierzchni z kruszywa (rys. 3.3):

- warstwy konstrukcyjne projektowanej sieci wodociągowej
- odbudowa podłoża z gruntu sypkiego zagęszczalnego bez kamieni i gruzu lub z gruntu rodzimego piaszczystego bez kamieni po uzyskaniu zgody Nadzoru Inwestorskiego, zagęszczonego do $I_s \geq 1,0$, grupa nośności gruntu: G1, moduł odkształcenia wtórnego $E_2 = 80$ MPa, grubość warstwy zależna od profilu sieci;
- odbudowa konstrukcji drogowej – kruszywo o frakcji 0/31,5 mm, moduł odkształcenia pierwotnego $E_1 \geq 80$ MPa, moduł odkształcenia wtórnego $E_2 = 140$ MPa, wskaźnik zagęszczenia $I_s \geq 1,0$.

Warstwy odbudowy terenu gruntowego (rys. 3.3):

- warstwy konstrukcyjne projektowanej sieci wodociągowej;
- odbudowa podłoża z gruntu sypkiego zagęszczalnego bez kamieni i gruzu lub z gruntu rodzimego piaszczystego bez kamieni po uzyskaniu zgody Nadzoru Inwestorskiego, zagęszczonego do $I_s \geq 1,0$, grupa nośności gruntu: G1, moduł odkształcenia wtórnego $E_2 = 80$ MPa grubość warstwy zależna od profilu sieci;
- warstwa humusu gr. 20 cm;
- w przypadku terenów zielonych dodatkowo grunt należy obsiać nasionami traw w postaci gotowych mieszanek w ilości 25g na 1m²

8 UWAGI KOŃCOWE

Przed przystąpieniem do robót należy dokonać pomiarów istniejących rzędnych wysokościowych w zakresie niezbędnym do późniejszego prawidłowego odtworzenia nawierzchni (pochyleń podłużnych, poprzecznych nawierzchni, itp.) Wszelkie materiały kamienne pochodzące z rozbiórki należy oczyścić i ponownie wbudować.

Dopuszcza się wprowadzenie zmian dokumentacji zgodnie z art. 36a Prawa Budowlanego, o ile nie spowodują one naruszenia obowiązujących przepisów oraz zasad wiedzy technicznej.

Wszystkie prace ziemne wykonywać ręcznie z zachowaniem szczególnej ostrożności przy istniejącym uzbrojeniu podziemnym.

Wykopy w bliskim sąsiedztwie ogrodzeń należy wykonać ze szczególną ostrożnością, tak by nie uszkodzić tych ogrodzeń.

Zasypanie i zagęszczanie wykopu zgodnie z PN-S 02205 Drogi samochodowe. Roboty ziemne. Wymagania i badania, podłoże pod warstwy konstrukcyjne – zgodnie z PN-S 02205 Drogi samochodowe. Roboty ziemne. Wymagania i badania.

O wszelkich odstępstwach od dokumentacji należy powiadomić Nadzór Inwestorski i Autorski celem dokonania niezbędnej korekty w dokumentacji. Dotyczy to głównie kolizji z uzbrojeniem podziemnym odkrytym w trakcie prowadzenia robót ziemnych.

Nie wyklucza się istnienia w terenie innych urządzeń podziemnych, które nie były zgłoszone do inwentaryzacji lub o których brak jest informacji w instytucjach branżowych.

UZGODNIENIA

- 1) Gmina Kąty Wrocławskie – zgoda na lokalizację sieci, pismo z dnia 12.07.2018, GK.7012.78.2018-1
- 2) Gmina Kąty Wrocławskie – zgoda na lokalizację sieci, pismo z dnia 12.07.2018, GK.7012.78.2018-2
- 3) Generalna Dyrekcja Dróg Krajowych i Autostrad – decyzja z dnia 9.08.2018 o syg. O.WR.Z-3.4341.125.2018.2.kl
- 4) Generalna Dyrekcja Dróg Krajowych i Autostrad – pismo z dnia 9.08.2018 o syg. O.WR.Z-3.4341.125.2018.3.kl
- 5) Generalna Dyrekcja Dróg Krajowych i Autostrad – decyzja z dnia 9.08.2018 o syg. O.WR.Z-3.4341.125.2018.4.kl
- 6) Gmina Kąty Wrocławskie – zmiana brzmienia zapisu punktu 1 uzgodnienia GK.7012.78.2018-1z dnia 12.07.2018 , pismo z dnia 06.09.2018 o syg. GK.7012.78.2018-2
- 7) Gmina Kąty Wrocławskie – zgoda na lokalizację sieci, pismo z dnia 03.10.2018, GK.7012.180.2018-1
- 8) Gmina Kąty Wrocławskie – zgoda na lokalizację sieci, pismo z dnia 03.10.2018, GK.7012.181.2018-1
- 9) Generalna Dyrekcja Dróg Krajowych i Autostrad – uzgodnienie z dnia 26.10.2018 o syg. O.WR-Z-3.4341.125.2018.5.kl
- 10) Zarząd Powiatu Wrocławskiego – decyzja nr 1068/2018, zgoda na lokalizację sieci, pismo z dnia 31.10.2018 o syg. SP-DT.673.235.3.2018.JZ
- 11) Starostwo Powiatu Wrocławskiego - zgoda na odstąpienie, pismo z dnia 9.01.2019 o syg. SP-AB.6740.3835.2018.AP
- 12) Gmina Kąty Wrocławskie – zgoda na lokalizację sieci, pismo z dnia 23.01.2019, GK.7012.28.2019/2
- 13) Generalna Dyrekcja Dróg Krajowych i Autostrad Rejon Wrocław – uzgodnienie projektu odbudowy nawierzchni z dnia 20.02.2019 o syg. O.WR.Z.18.4200.244.2019.ag
- 14) Starostwo Powiatu Wrocławskiego - uzgodnienie projektu odbudowy nawierzchni, pismo z dnia 15.02.2019 o syg. SP-DT.673.235.8.2018.JZ
- 15) Gmina Kąty Wrocławskie – uzgodnienie projektu odbudowy nawierzchni, pismo z dnia 14.02.2019, DT.7234.5.2019/2



GK.7012.78.2018-1

**Biuro Projektów i Realizacji Obiektów
Gospodarki Wodno- Ściekowej
BIPROWOD Sp. z o.o.**
ul. Brochowska 10
52-019 Wrocław

Dotyczy: uzgodnienia lokalizacji projektowanej sieci wodociągowej dz 225 mm łączącej miejscowość Nowa Wieś Wrocławska i Zabrodzie, gm. Kąty Wrocławskie

W odpowiedzi na wniosek złożony w Urzędzie Miasta i Gminy w Kątach Wrocławskich w dniu 12 czerwca 2018 r., l.dz. 15493 uzupełniony w dniu 26.06.2018 l.dz. 16834 oraz w dniu 12.07.2018 r. l.dz. , w sprawie wyrażenia zgody na umieszczenie projektowanej sieci wodociągowej w pasie dróg gminnych

w y r a ż a m z g o d ę

na lokalizację projektowanej sieci wodociągowej w pasie drogi gminnej wewnętrznej, działka nr ewid 9/2, 7, 9/10, 1/76 obręb Zabrodzie oraz 82/2, 83/4, 105/6, 7/20, 82/6,8/19 obręb Nowa Wieś Wrocławska gm. Kąty Wrocławskie, według przedłożonego projektu zagospodarowania terenu, na następujących warunkach:

1. Dopuszcza się usytuowanie projektowanej sieci pod jezdniami o nawierzchni asfaltowej dróg gminnych pod warunkiem zachowania niezbędnych parametrów dla przedmiotowej drogi. Należy brać pod uwagę konieczność ochrony pasa drogowego m.in. jezdni przed negatywnymi skutkami oddziaływania urządzenia oraz możliwości zmniejszenia wartości użytkowej drogi w wyniku umieszczenia sieci. Przebieg sieci winien zostać wykonany metodą bezrozkopową bez naruszania konstrukcji jezdni w rurze ochronnej od miejsca wpięcia do istniejącej sieci na całej długości sieci w pasie drogowym, na głębokości min. 1,2 m licząc od niwelety jezdni do wierzchu rury ochronnej.
2. Zezwala się dokonania miejscowego rozkopu jezdni o nawierzchni asfaltowej jedynie w celu wykonania komory przeciskowej i zlokalizowania studni zasuw w pasie drogowym dostosowując szerokość wykopu do średnicy układanego uzbrojenia i technologii robót przy montażu. Ściany wykopów odpowiednio obudować i zabezpieczyć przed obsunięciem.
3. Na pozostałych drogach o nawierzchni tłuczniowej i gruntowej oraz w poboczach dróg zezwala się wykonać prace metodami roztopowymi. Zabrania się wykonywania podkopów i odpajania gruntu pod warstwami konstrukcyjnymi jezdni i chodników. Miejsce prowadzenia prac w obrębie pasa drogowego odpowiednio oznakować i zabezpieczyć.
4. Roboty wykonywać zgodnie z zatwierdzonym przez Zarządcę drogi projektem organizacji ruchu zastępczego oznakowania robót prowadzonych w pasie drogowym oraz projektem odbudowy nawierzchni.
5. Prace powinny być prowadzone w uzgodnieniu i pod nadzorem właścicieli uzbrojenia.

6. Na trasie projektowanego uzbrojenia może występować niezaewidencjonowana rolnicza sieć drenarska. W przypadku natrafienia na drenaż należy o tym fakcie bezzwłocznie powiadomić tut. Urząd. Miejsce uszkodzenia zabezpieczyć do czasu naprawy. Wszelkie naprawy dokonać pod (bezpłatnym) nadzorem Rejonowego Związku Spółek Wodnych w Środzie Śląskiej tel. (071) 317-38-41 lub 0501-778-306. Zaleca się zawiadomić RZSW o terminie rozpoczęcia prac ziemnych.
7. Grunt z wykopów oraz niezbędne materiały budowlane składować w miejscu niestwarzającym dodatkowych utrudnień komunikacyjnych.
8. Zасыpując wykopy po robotach ziemnych grunt zagęszczać mechanicznie warstwami, co 20 cm zwracając szczególną uwagę na stopień zagęszczenia gruntu.
9. Po zakończeniu prac ziemnych i instalacyjnych na naszym gruncie teren starannie uporządkować, oczyścić i doprowadzić do stanu pierwotnego odbudowując warstwy konstrukcyjne i nawierzchnie w dotychczasowej technologii na długości i szerokości prowadzonych prac, z uwzględnieniem klina odłamu. Odbudowując nawierzchnie z kostki betonowej zastosować materiał identyczny jaki był pierwotnie (kształt, wielkość, kolor), uszkodzone elementy wymienić na wolne od wad i uszkodzeń. Wszelkie uszkodzenia powstałe w obrębie pasa drogowego na skutek prowadzonych prac oraz wszelkie odkształcenia pasa drogowego w miejscu robót powstałe w ciągu dwóch lat od zakończenia prac będą usuwane na koszt inwestora.
10. Gmina Kąty Wrocławskie nie ponosi odpowiedzialności za kolizje z urządzeniami obcymi znajdującymi się w pasie dróg i terenów gminnych. Ustalić lokalizację i sposób zabezpieczenia urządzeń obcych znajdującymi się w gruncie gminnym z ich użytkownikami. Przed przystąpieniem do wykonywania powyższych robót budowlanych należy zapoznać się z aktualnym uzbrojeniem technicznym terenu w Powiatowym Zakładzie Katastralnym we Wrocławiu, ul. Tadeusza Kościuszki 131, 50-440 Wrocław oraz zasięgnąć wywiadu branżowego z zarządcami sieci.
11. Uzgodnienie obowiązuje w okresie 2 lat i traci ważność w przypadku niedotrzymania podanych warunków bądź zmiany przebiegu trasy przyłącza.
12. Niniejsze uzgodnienie jest równoznaczne z prawem do dysponowania terenem wyżej wymienionych działek gminnych na cele budowlane w rozumieniu przepisu art.3 pkt 11 ustawy z dnia 7 lipca 1994r. Prawo budowlane, (t.j. Dz. U. z 2017 r. poz. 1332 ze zm.) i stanowi dokument, o którym mowa w art. 33 ust.2 pkt. 2 tej ustawy.
13. Przed rozpoczęciem prac należy uzyskać pozwolenie na budowę lub dokonać zgłoszenia budowy albo wykonania robót budowlanych we właściwym organie architektoniczno- budowlanym lub właściwego zarządcy sieci.

Załącznik:

- Projekt zagospodarowania terenu


BURMISTRZ

mgr inż. Antoni Kopeć

Otrzymują:

1. Adresat
2. a/a

Sprawę prowadzi: Piotr Litwin
Telefon: 071/390-72-25
Email: gk@katywroclawskie.pl

SI PROWOD - Wrocław
Wpł. dn. 16.07.2018
L. dz. 709
Przydział PP - M.D.
Podpis 

tel. (071) 390-72-00
fax. (071) 390-72-01

www.katywroclawskie.pl
e-mail: urzad@katywroclawskie.pl



GK.7012.78.2018-2

DECYZJA NR 78/2018

Na podstawie art. 19 ust. 2 pkt 4, art. 39 ust. 3 i 3a ustawy o drogach publicznych z dnia 21 marca 1985 roku (tekst jednolity Dz. U. z 2017, poz. 2222 z późn. zm.) oraz art. 104 Kodeksu Postępowania Administracyjnego (Dz. U. z 2017r. poz. 1257 z późn. zm.), po rozpatrzeniu wniosku złożonego w Urzędzie Miasta i Gminy w Kątach Wrocławskich w dniu 12 czerwca 2018 roku, l. dz. nr 15493 przez Panią Magdalenę Doczekalską Biuro Projektów i Realizacji Obiektów Gospodarki Wodno-Ściekowej BIPROWOD Sp. z o.o. z siedzibą we Wrocławiu przy ul. Brochowskiej 10, 52-019 Wrocław w sprawie uzgodnienia projektu sieci wodociągowej dz225mm łączącej miejscowości Nowa Wieś Wrocławska – Zabrodzie

WYRAŻA ZGODĘ

na lokalizację projektowanej sieci wodociągowej w pasie drogi gminnej nr 107187D, działka nr ewid. 82/6 obręb Nowa Wieś Wrocławska gm. Kąty Wrocławskie, według przedłożonego projektu zagospodarowania terenu, na następujących warunkach:

1. Dopuszcza się usytuowanie projektowanej sieci pod jezdnią o nawierzchni asfaltowej pod warunkiem zachowania niezbędnych parametrów dla przedmiotowej drogi. Należy brać pod uwagę konieczność ochrony pasa drogowego m.in. jezdni przed negatywnymi skutkami oddziaływania urządzenia oraz możliwości zmniejszenia wartości użytkowej drogi w wyniku umieszczenia sieci. Przebieg sieci winien zostać wykonany **metoda bezrozkopowa** bez naruszania konstrukcji jezdni na głębokości min. 1,2 m licząc od niwelety jezdni do wierzchu rury wodociągowej.
2. Zezwala się dokonania miejscowego rozkopu jezdni o nawierzchni asfaltowej w celu wykonania komór przeciskowych i zlokalizowania niezbędnej infrastruktury (zasuw, odejść hydrantowych, przejścia poprzecznego) w pasie drogowym dostosowując szerokość wykopu do średnicy układanego uzbrojenia i technologii robót przy montażu. Ściany wykopów odpowiednio obudować i zabezpieczyć przed obsunięciem.
3. **Roboty wykonywać zgodnie z zatwierdzonym przez Zarządę drogi projektem organizacji ruchu zastępczego oznakowania robót prowadzonych w pasie drogowym oraz projektem odbudowy nawierzchni.**
4. Prace powinny być prowadzone w uzgodnieniu i pod nadzorem właścicieli uzbrojenia.
5. Zdemontowane elementy z pasa drogowego, grunt z wykopów oraz niezbędne materiały budowlane składować w miejscu niestwarzającym dodatkowych utrudnień komunikacyjnych.
6. W trakcie prowadzenia robót zabrania się nawożenia ziemi na jezdnie. W przypadku powstania takiej sytuacji należy natychmiast oczyścić ją z gruntu.
7. Zасыpując wykopy po robotach ziemnych grunt zagęszczać mechanicznie warstwami, co 20 cm zwracając szczególną uwagę na stopień zagęszczenia gruntu.
8. Po zakończeniu prac ziemnych i instalacyjnych na naszym gruncie teren starannie uporządkować, oczyścić i doprowadzić do stanu pierwotnego odbudowując warstwy konstrukcyjne i nawierzchnie

w dotychczasowej technologii na długości i szerokości prowadzonych prac, z uwzględnieniem klina odłamu.

9. Gmina Kąty Wrocławskie nie ponosi odpowiedzialności za kolizje z urządzeniami obcymi znajdującymi się w pasie dróg i terenów gminnych. Ustalić lokalizację i sposób zabezpieczenia urządzeń obcych znajdującymi się w gruncie gminnym z ich użytkownikami. Przed przystąpieniem do wykonywania powyższych robót budowlanych należy zapoznać się z aktualnym uzbrojeniem technicznym terenu w Powiatowym Zakładzie Katastralnym we Wrocławiu, ul. Tadeusza Kościuszki 131, 50-440 Wrocław oraz zasięgnąć wywiadu branżowego z zarządcami sieci.

UZASADNIENIE

Organ I instancji po wnikliwym przeanalizowaniu sprawy z wniosku o lokalizację urządzenia obcego w pasie drogi gminnej publicznej będącej w zarządzie Burmistrza Miasta i Gminy Kąty Wrocławskie w oparciu o przedłożone dokumenty postanowił zezwolić na zlokalizowanie wnioskowanej infrastruktury technicznej przedstawionej na załączniku graficznym do niniejszej decyzji.

POUCZENIE

1. Przed rozpoczęciem robót budowlanych Inwestor zobowiązany jest do:
 - a. uzyskania pozwolenie na budowę lub dokonać zgłoszenia budowy albo wykonania robót budowlanych we właściwym organie architektoniczno- budowlanym lub właściwego zarządcy sieci.
 - b. uzyskać zezwolenie zarządcy drogi na zajęcie pasa drogowego, dotyczącego prowadzenia robót w pasie drogowym lub na umieszczenie w nim obiektu lub urządzenia.
2. Niniejsza decyzja nie jest zezwoleniem na zajęcie pasa drogowego celem wykonania robót. W celu uzyskania zezwolenia na zajęcie pasa drogowego należy przed przystąpieniem do wykonywania prac w pasie drogowym w/w dróg gminnych wystąpić do tutejszego Urzędu z wnioskiem, na co najmniej 14 dni przed planowanymi robotami (do wydania zezwolenia potrzebne są m.in. następujące dane: lokalizacja, powierzchnia zajęcia pasa drogowego na czas robót- jezdnia, pobocze; określenie sposobu przejścia przez drogę- przewiert, rozkop; powierzchnia rzutu poziomego umieszczanego urządzenia w pasie drogowym; okres zajęcia pasa drogowego). Do wniosku należy dołączyć m.in. niniejsze uzgodnienie. Szczegółowych informacji w tym zakresie udziela wydz. DT tut. Urzędu tel. 71/390-72-37.
Druk wniosku do pobrania: <http://eoi.katywroclawskie.pl/dokumenty/pokaz/54>
3. Za zajęcie pasa drogowego są pobierane opłaty przewidziane w art. 40, ust. 4 w/w ustawy o drogach publicznych z dnia 21 marca 1985 roku (tekst jednolity Dz. U. z 2017., poz. 2222 z póź, zm.).
4. Za umieszczenie w pasie drogowym urządzenia infrastruktury technicznej niezwiązanej z potrzebami zarządzania drogami lub potrzebami ruchu drogowego pobiera się opłatę zgodnie z art. 40, ust. 5 w/w ustawy.
5. Wszelkie uszkodzenia powstałe w obrębie pasa drogowego na skutek prowadzonych prac oraz wszelkie odkształcenia pasa drogowego w miejscu robót powstałe w ciągu dwóch lat od zakończenia prac będą usuwane na koszt inwestora.
6. Zgodnie z art. 39 ust. 4 ustawy o drogach publicznych, utrzymanie obiektów i urządzeń niezwiązanych z potrzebami zarządzania drogami lub potrzebami ruchu drogowego należy do ich posiadaczy. Burmistrz Miasta i Gminy informuje, że odpowiedzialność odszkodowawcza za niedopełnienie tych obowiązków spoczywa wyłącznie na właścicielu lub posiadaczu urządzenia.
7. Zgodnie z art. 39 ust. 5 ustawy o drogach publicznych, jeżeli budowa, przebudowa lub remont drogi wymaga przełożenia urządzenia lub obiektu, o którym mowa w ust. 3, koszt tego przełożenia ponosi jego właściciel.

8. Niniejsza decyzja obowiązuje na okres dwóch lat i traci ważność w przypadku niedopełnienia warunków w niej określonych zgodnie z art., 162 §1 pkt. 2 ustawy – Kodeks postępowania administracyjnego.
9. Niniejsze uzgodnienie jest równoznaczne z prawem do dysponowania terenem wyżej wymienionych działek gminnych na cele budowlane w rozumieniu przepisu art.3 pkt 11 ustawy z dnia 7 lipca 1994r. Prawo budowlane, (t.j. Dz. U. z 2017 r. poz. 1332 ze zm.) i stanowi dokument, o którym mowa w art. 33 ust.2 pkt. 2 tej ustawy.
10. Od niniejszej decyzji służy stronie odwołanie do Samorządowego Kolegium Odwoławczego we Wrocławiu pl. Powstańców Warszawy 1, za pośrednictwem Burmistrz Miasta i Gminy Kąty Wrocławskie, w terminie 14 dni od dnia jej doręczenia. W trakcie biegu terminu do wniesienia odwołania strona może zrzec się prawa do wniesienia odwołania w formie oświadczenia skierowanego do organu administracji publicznej, który wydał decyzję. Z dniem doręczenia organowi w/w oświadczenia przez ostatnią ze stron postępowania, decyzja staje się ostateczna, wykonalna i prawomocna.

Załącznik:

- Projekt zagospodarowania terenu.

Otrzymują:

1. Adresat – poprzez Pełnomocnika
Magdalena Doczekalska - Biuro Projektów i Realizacji Obiektów Gospodarki Wodno- Ściekowej BIPROWOD Sp. z o.o.,
ul. Brochowska 10, 52-019 Wrocław;
2. a/a



BURMISTRZ
[Signature]
mgr inż. Antoni Kopeć

Sprawę prowadzi: Piotr Litwin
Telefon: 071/ 390-72-25
Email: gk@katywroclawskie.pl

tel. (071) 390-72-00
fax. (071) 390-72-01

www.katywroclawskie.pl
e-mail: urzad@katywroclawskie.pl



BIPROWOD

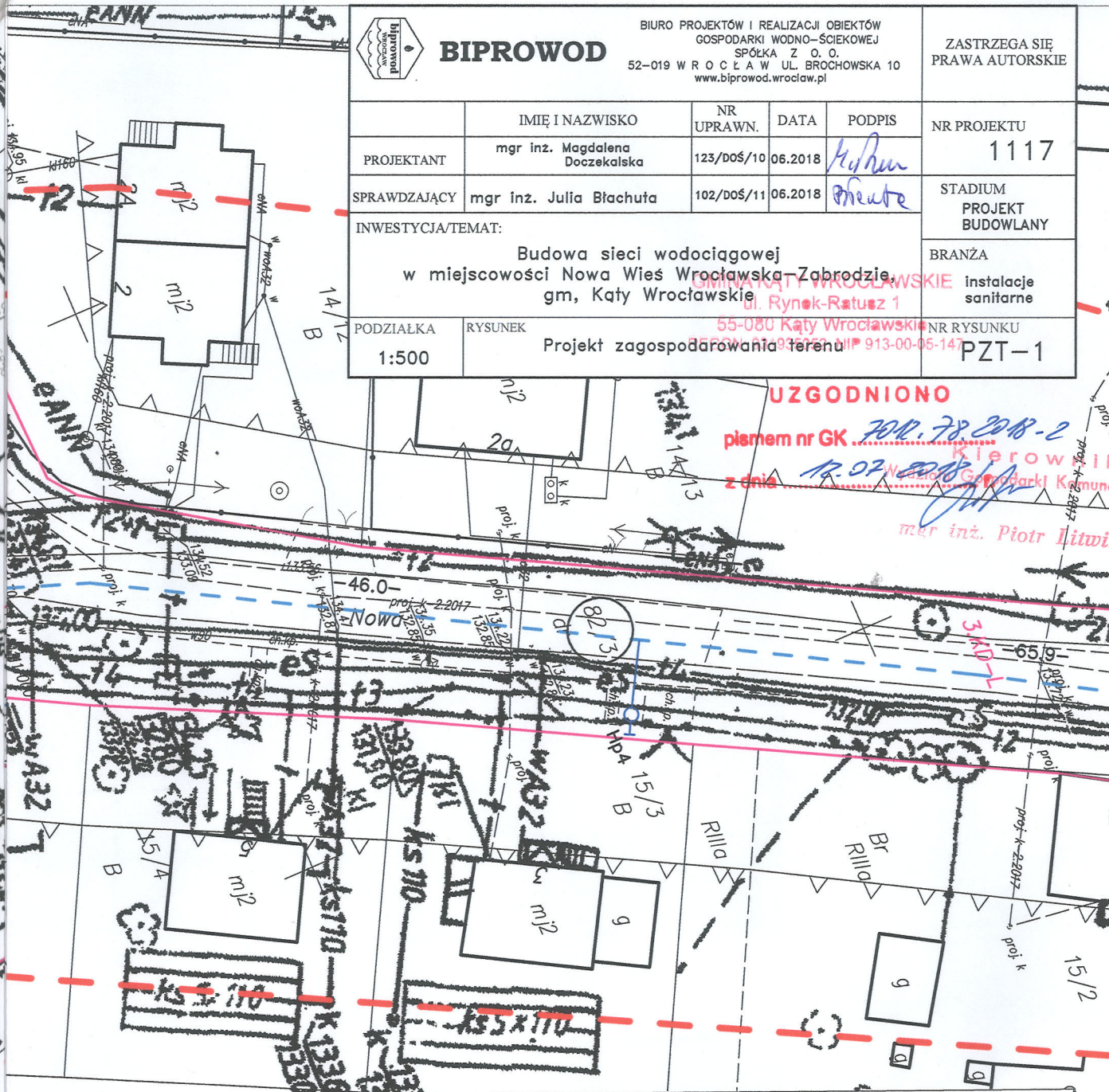
BIURO PROJEKTÓW I REALIZACJI OBIEKTÓW
GOSPODARKI WODNO-SIEKOWEJ
SPÓŁKA Z O. O.
52-019 W R O C Ć A W UL. BROCHOWSKA 10
www.biprowod.wroclaw.pl

ZASTRZEGA SIĘ
PRAWA AUTORSKIE

	IMIĘ I NAZWISKO	NR UPRAWN.	DATA	PODPIS	NR PROJEKTU
PROJEKTANT	mgr inż. Magdalena Doczekalska	123/DoŚ/10	06.2018	<i>Magdalena Doczekalska</i>	1117
SPRAWDZAJĄCY	mgr inż. Julia Błachuta	102/DoŚ/11	06.2018	<i>Julia Błachuta</i>	STADIUM PROJEKT BUDOWLANY
INWESTYCJA/TEMAT:					BRANŻA
Budowa sieci wodociągowej w miejscowości Nowa Wieś Wrocławska - Zabrodzie, gm, Kały Wrocławskie					instalacje sanitarne
PODZIAŁKA	RYSUNEK	Projekt zagospodarowania terenu			NR RYSUNKU
1:500					PZT-1

UZGODNIONO

planiem nr GK *700.78.2018-2*
z dnia *12.07.2018*
Wzrost: *12.07.2018*
Główny Urząd Miejski w Katowicach
mer inż. Piotr Litwi



wego planu zagospodarowania przestrzennego
naczenie terenów o różnym przeznaczeniu
anica rozdzielająca tereny o różnym przeznaczeniu
przekraczalna linia zabudowy
aktowych naniesiono miejscowe plany zagospodarowania przestrzennego
14 z dnia 25.09.2014 (rysunek planu w skali 1:1000)
12.1996 (rysunek planu w skali 1:10 000)
1.2016 (rysunek planu w skali 1:2000)
darowania przestrzennego opracowano na podstawie tekstu uchwały oraz

MAPA DO CELÓW PROJEKTOWYCH ARKUSZ MAPY NR 1/7

Oznaczenie kancelaryjne zgłosz.pracy geodezyjnej	TZ.430.2896.2018	
Miejscowość, numer działki	Nowa Wieś Wrocławska ul. Wrocławska	
Jedn. ewidencyjna	identyfikator	022304_5
	nazwa	Kały Wrocławskie - obszar wiejski
Obręb ewidencyjny	identyfikator	022304_5.0016
	nazwa	Nowa Wieś Wrocławska
Skala mapy	1:500	
Nazwa układu współrzędnych	Prostokątnych płaskich	2000 strefa 6
	wysokości	Kronstadt60
Godło mapy	6.147.11.18.1.4, 18.1.2, 13.3.4, 13.4.3	
Oznaczenie i informacje o służebnościach gruntowych mających wpływ na zagospodarowanie gruntów zlokalizowanych w granicach projektowanej inwestycji	Nie badano	
Oznaczenie obszaru granic będących obszarem aktualizacji	— — — — —	
01.06.2018 Nazwa/imię i nazwisko wykonawcy oraz data i podpis osoby reprezentującej wykonawcę		01.06.2018 imię i nazwisko, nr uprawnień oraz data i podpis geodety uprawnionego, który opracował mapę
Jan Jeneraś nr uprawnień 4853, zakres nr 1,2		



**GENERALNY DYREKTOR
DRÓG KRAJOWYCH I AUTOSTRAD**

O.WR.Z-3.4341.125.2018.2.kl

BIPROWOD Wrocław
Wpł. dn. 14.08.2018
L. dz. 900
Przydział PP-M.D
Podpis Jęży

POLECONY
za zwrotnym poświadczeniem
odbioru

Wrocław, 09.08.18

DECYZJA

Na podstawie artykułu z art. 105 § 1 ustawy z dnia 14 czerwca 1960r. kodeks postępowania administracyjnego (t.j. Dz. U. z 2017 r. poz. 1257 ze zm.) działając na podstawie pełnomocnictwa udzielonego przez Generalnego Dyrektora Dróg Krajowych i Autostrad po rozpatrzeniu wniosku z dnia 5 czerwca 2018r. Zakładu Gospodarki Komunalnej Sp. z o.o., ul. 1-go Maja 26B, 55-080 Kąty Wrocławskie, w imieniu i na rzecz, którego działa Pani Magdalena Doczekalska reprezentująca Biuro Projektów i Realizacji Obiektów Gospodarki Wodno-Ściekowej BIPROWOD Sp. z o.o., ul. Brochowska 10, 52-019 Wrocław w sprawie uzgodnienia lokalizacji sieci wodociągowej w pasie drogi krajowej nr A8e (dz. nr 1/75, 1/77, obr. Zabrodzie, gm. Kąty Wrocławskie)

**postanawiam umorzyć postępowanie
w zakresie działki nr 1/75, obr. Zabrodzie, gm. Kąty Wrocławskie.**

UZASADNIENIE

Decyzją nr 322/2018 z dnia 10 kwietnia 2018r. Starosta Powiatu Wrocławskiego wygasił trwały zarząd, ustanowiony na mocy prawa, na rzecz Generalnej Dyrekcji Dróg Krajowych i Autostrad, do nieruchomości położonej w obrębie Zabrodzie, gmina Kąty Wrocławskie oznaczonej w ewidencji jako działka nr 1/75.

Tym samym postępowanie w przedmiotowej sprawie stało się bezprzedmiotowe i organ postanowił umorzyć postępowanie w rozpatrywanej sprawie.


POUCZENIE

Od niniejszej decyzji nie służy odwołanie, jednakże strona niezadowolona z decyzji może na podstawie art. 127 § 3 ustawy z dnia 14 czerwca 1960 r. Kodeks postępowania administracyjnego zwrócić się do Generalnego Dyrektora Dróg Krajowych i Autostrad z wnioskiem o ponowne rozpatrzenie sprawy, w terminie 14 dni od dnia doręczenia niniejszej decyzji.

Jeżeli strona nie chce skorzystać z prawa do zwrócenia się z wnioskiem o ponowne rozpatrzenie sprawy, może wnieść na podstawie art. 52 § 3 ustawy z dnia 30 sierpnia 2002 r.- Prawo o postępowaniu przed sądami administracyjnymi (Dz. U. z 2017 r. poz. 1369 z późn. zm.) do Wojewódzkiego Sądu Administracyjnego w Warszawie skargę na decyzję w terminie 30 dni od dnia doręczenia decyzji stronie. Wniosek o ponowne rozpatrzenie sprawy lub skargę na decyzję należy wnieść za pośrednictwem Oddziału we Wrocławiu Generalnej Dyrekcji Dróg Krajowych i Autostrad (adres: ul. Powstańców Śląskich 186, 53-139 Wrocław).

Zgodnie z rozporządzeniem Rady Ministrów z dnia 16 grudnia 2003 r. w sprawie wysokości oraz szczegółowych zasad pobierania wpisu w postępowaniu przed sądami administracyjnymi (Dz. U. z 2003 r. Nr 221, poz. 2193 z późn. zm.) wpis od skargi na niniejszą decyzję do WSA w Warszawie wynosi 200 złotych.

Jednocześnie organ informuje, że strona postępowania ma możliwość ubiegania się o zwolnienie od kosztów ww. wpisu albo przyznanie prawa pomocy. Dodatkowo zgodnie z art. 127a k.p.a. w trakcie biegu terminu do wniesienia wniosku o ponowne rozpatrzenie sprawy strona może, w formie oświadczenia przesłanego do GDDKiA Oddział we Wrocławiu zrzec się prawa do wniesienia wniosku o ponowne rozpatrzenie sprawy od wydanej decyzji. Z dniem doręczenia organowi administracji publicznej oświadczenia o zrzeczeniu się prawa do wniesienia wniosku o ponowne rozpatrzenie sprawy przez ostatnią ze stron postępowania, decyzja staje się ostateczna i prawomocna.



Z up. Generalnego Dyrektora
Dróg Krajowych i Autostrad
mgr inż. Jacek Mozalewski

OTRZYMUJĄ:

1. Pani Magdalena Doczekalska
Biprowod Sp. z o.o. Biprowod Sp. z o.o.
ul. Brochowska 10
52-019 Wrocław
2. a/a

DO WIADOMOŚCI:

1. GDDKiA Rejon Wrocław
53-021 Wrocław
ul. Korfantego 2/4

Administratorem danych osobowych wnioskodawcy jest Generalny Dyrektor Dróg Krajowych i Autostrad, ul. Wronia 53, 00-874 Warszawa, tel. (022) 375 8888, e-mail: kancelaria@gddkia.gov.pl.

W sprawach związanych z przetwarzaniem danych osobowych, można kontaktować się z Inspektorem Ochrony Danych, za pośrednictwem adresu e-mail: iod@gddkia.gov.pl.

Dane osobowe będą przetwarzane w celu przeprowadzenia postępowania administracyjnego i rozpatrzenia wniosku jak również w celu archiwizacji.

Podstawę prawną przetwarzania danych osobowych stanowią przepisy ustawy z dnia 14 czerwca 1960 r. Kodeks postępowania administracyjnego (Dz. U. z 2017 r., poz. 1257 ze zm.) oraz ustawy z dnia 21 marca 1985 r. o drogach publicznych (Dz. U. z 2017 r., poz. 2222, ze zm.), ustawy z dnia 14 lipca 1983 r. o narodowym zasobie archiwalnym i archiwach (tj. Dz. U. z 2018 r. poz. 217) oraz art. 6 ust. 1 lit. c rozporządzenia Parlamentu Europejskiego i Rady (UE) 2016/679 z dnia 27 kwietnia 2016 r. w sprawie ochrony osób fizycznych w związku z przetwarzaniem danych osobowych i w sprawie swobodnego przepływu takich danych oraz uchylenia dyrektywy 95/46/WE.

Dane osobowe będą ujawniane innym stronom postępowania i ich pełnomocnikom oraz podmiotom przetwarzającym dane na podstawie zawartych umów.

Dane osobowe będą przechowywane przez okres rozpatrywania sprawy oraz przez okres archiwizacji zgodnie z obowiązującymi przepisami prawa.

Wnioskodawcy przysługuje prawo dostępu do swoich danych, ich sprostowania, ograniczenia przetwarzania oraz usuwania danych na warunkach określonych w rozporządzeniu Parlamentu Europejskiego i Rady (UE) 2016/679 z dnia 27 kwietnia 2016 r. w sprawie ochrony osób fizycznych w związku z przetwarzaniem danych osobowych i w sprawie swobodnego przepływu takich danych oraz uchylenia dyrektywy 95/46/WE.

Wnioskodawca ma prawo w dowolnym momencie wycofać zgodę na przetwarzanie danych kontaktowych tj. numeru telefonu lub adresu poczty elektronicznej. Wycofanie zgody nie wpływa na zgodność z prawem przetwarzania danych, którego dokonano na podstawie zgody przed jej wycofaniem.

Osobie, której dane dotyczą przysługuje prawo wniesienia skargi do Prezesa Urzędu Danych Osobowych. Podanie danych jest wymogiem ustawowym. Brak podania danych osobowych może skutkować pozostawieniem podania (wniosku) bez rozpoznania na warunkach określonych w kodeksie postępowania administracyjnego. Podanie danych kontaktowych, tj. numeru telefonu oraz adresu poczty elektronicznej jest dobrowolne.



Jacek Mozalewski
Zastępca Dyrektora Oddziału
O.WR.Z-3.4341.125.2018.3.kl

„BIPROWOD” Wrocław
Wpł. dn. 14.08.2018
L. dz. 801
Przydział PP-M.D
Podpis [Signature]

POLECONY
za zwrotnym poświadczaniem
odbioru

Wrocław 09.08.18

Starosta Powiatu
Wrocławskiego
Starostwo Powiatowe
we Wrocławiu
Kościuszki 131
50-440 Wrocław

Na podstawie art. 65 § 1 ustawy z dnia 14 czerwca 1960 r. Kodeks postępowania administracyjnego (tj. Dz. U. z 2017 r., poz. 1257 ze zm.), w związku z Decyzją nr 322/2018 Starosty Powiatu Wrocławskiego z dnia 10 kwietnia 2018r. (znak: SP-GN.6844.76.2014.MK) przekazuję kopię wniosku wraz z załącznikami z dnia 5 czerwca 2018r. nadesłanego przez Panią Magdalenę Doczekalską reprezentującą Biprowod Sp. z o.o., ul. Brochowska 10, 52-019 Wrocław działającą w imieniu Zakładu Gospodarki Komunalnej Sp. z o.o., ul. 1-go Maja 26b, 55-080 Kąty Wrocławskie w sprawie uzgodnienie lokalizacji sieci wodociągowej w pasie drogi krajowej nr A8e (dz. nr 1/75, 1/77, obr. Zabrodzie, gm. Kąty Wrocławskie).

Decyzją nr 322/2018 z dnia 10 kwietnia 2018r. Starosta Powiatu Wrocławskiego wygasił trwały zarząd, ustanowiony na mocy prawa, na rzecz Generalnej Dyrekcji Dróg Krajowych i Autostrad, do nieruchomości położonej w obrębie Zabrodzie, gmina Kąty Wrocławskie oznaczonej w ewidencji jako działka nr 1/75, tym samym tutejszy Organ stwierdza brak podstaw do zajmowania stanowiska w ww. sprawie.

W związku z powyższym na podstawie art. 65 § 1 ustawy Kodeks postępowania administracyjnego wniosek w zakresie uzgodnienia lokalizacji sieci w dz. nr 1/75, obr. Zabrodzie, gm. Kąty Wrocławskie przekazuję zgodnie z kompetencjami do właściwego organu.

ZAŁĄCZNIKI:

1. Kopia wniosku z 5 czerwca 2018r. wraz z załącznikami.

Z-ca Dyrektora Oddziału
mgr inż. Jacek Mozalewski

OTRZYMUJĄ:

1. adresat
2. a/a

DO WIADOMOŚCI:

1. GDDKiA - Rejon Wrocław,
2. Pani Magdalena Doczekalska
Biprowod Sp. z o.o.
ul. Brochowska 10
52-019 Wrocław



**GENERALNY DYREKTOR
DRÓG KRAJOWYCH I AUTOSTRAD**

O.WR.Z-3.4341.125.2018.4.kl

BIPROWOD Wrocław
Wpi. dn. 14.08.2018
L. dz. 799
Przydział PP-N.D
Podpis [Signature]

POLECONY
za zwrotnym poświadczeniem
odbioru

Wrocław, 09.08.18

DECYZJA

Na podstawie art. 39 ust. 3, ust. 3a, ust. 4, ust. 5 ustawy z dnia 21 marca 1985 roku o drogach publicznych (tekst jedn. Dz. U. z 2017 r., poz. 2222 ze zm.), w związku z art. 104, 107 ustawy z dnia 14 czerwca 1960r. kodeks postępowania administracyjnego (tekst jedn. Dz. U. z 2017 r., poz. 1257 ze zm.) działając na podstawie pełnomocnictwa udzielonego przez Generalnego Dyrektora Dróg Krajowych i Autostrad po rozpatrzeniu wniosku z dnia 5 czerwca 2018r. Zakładu Gospodarki Komunalnej Sp. z o.o., ul. 1-go Maja 26B, 55-080 Kąty Wrocławskie, w imieniu i na rzecz, którego działa Pani Magdalena Doczekalska reprezentująca Biuro Projektów i Realizacji Obiektów Gospodarki Wodno-Ściekowej BIPROWOD Sp. z o.o., ul. Brochowska 10, 52-019 Wrocław w sprawie uzgodnienia lokalizacji sieci wodociągowej w pasie drogi krajowej nr A8e na dz. nr 1/75 i 1/77, obr. Zabrodzie, gm. Kąty Wrocławskie w zakresie działki nr 1/77, obr. Zabrodzie, gm. Kąty Wrocławskie w pasie drogowym A8e

zezwalam

na lokalizację sieci wodociągowej w pasie drogowym drogi krajowej nr A8e (dz. nr 1/77, obr. Zabrodzie, gm. Kąty Wrocławskie), na następujących warunkach:

1. Urządzenie tj. sieć wodociągową należy umieścić zgodnie z przedłożonym do wniosku planem sytuacyjnym w skali 1:500 stanowiącym załącznik do niniejszej decyzji (nr rys. PZT-5).
2. Przejście poprzeczne na całej szerokości pasa drogowego drogi krajowej nr A8e wykonać metodą bez naruszania konstrukcji jezdni drogi krajowej metodą przewiertu sterowanego, wiercenia poziomego lub przeciskania rury ochronnej.
3. Komory przeciskowe (przewiertowe) lokalizować poza jezdnią drogi krajowej nr A8e tj: od wschodniej strony: poza pasem drogowym w działce nr 1/76, obr. Zabrodzie, gm. Kąty Wrocławskie i od zachodniej strony: w działce 1/77, obr. Zabrodzie, gm. Kąty Wrocławskie za ogrodzeniem drogi krajowej nr A8e w odległości mim. 2,00m.
4. Dopuszcza się możliwość prowadzenia robót poza jezdnią drogi krajowej nr A8e metodą rozkopu otwartego zgodnie z obowiązującymi normami technicznymi.
5. Urządzenie na całej szerokości pasa drogowego drogi krajowej nr A8e umieścić na głębokości min. 1,5m licząc od poziomu nawierzchni do górnej krawędzi rury na rzędnych wykluczających kolizję z istniejącymi sieciami.
6. Termin i szczegóły umieszczenia urządzenia w pasie drogowym drogi krajowej nr A8e należy ustalić z GDDKiA Rejon Wrocław, 53-021 Wrocław, ul. Korfantego 2/4.
7. Teren robót oznakować przed dostępem osób postronnych oraz zabezpieczyć zgodnie z zatwierdzonym projektem organizacji ruchu. Odpowiedzialność za bezpieczeństwo w obrębie prowadzonych robót ponosi inwestor zadania.
8. W trakcie realizacji robót należy zapewnić obsługę komunikacyjną działek przyległych.
9. Prace wykonać bez utrudnień oraz wstrzymywania ruchu na drodze krajowej nr A8e.
10. W trakcie prowadzenia prac zabrania się parkowania maszyn i pojazdów na jezdni drogi krajowej.
11. W trakcie robót zabrania się nawożenia ziemi na jezdnię. W przypadku powstania takiej sytuacji należy natychmiast oczyścić ją z gruntu.
12. Zarządca drogi zastrzega sobie prawo w przypadku budowy, przebudowy lub remontu drogi krajowej do budowy lub umieszczenia nad uzgodnionymi elementami infrastruktury technicznej infrastruktury drogowej.
13. Jeżeli budowa, przebudowa lub remont drogi krajowej nr A8e wymagać będzie przełożenia urządzenia, o którym mowa w pkt. 1, koszt tego przełożenia ponosi jego właściciel.

14. W przypadku ewentualnych zapadnięć istniejącej konstrukcji pasa drogowego w miejscu robót uszkodzone elementy korpusu drogowego zostaną odtworzone przez Wykonawcę na koszt Inwestora - zgodnie z warunkami technicznymi podanymi przez GDDKiA Rejon Wrocław, 53-021 Wrocław, ul. Korfantego 2/4.
15. Naruszona konstrukcja pasa drogowego (jezdni, rowu, pobocza, terenu zielonego) w miejscu robót zostanie odtworzona przez Wykonawcę na koszt Inwestora - zgodnie z warunkami technicznymi podanymi przez GDDKiA Rejon Wrocław, 53-021 Wrocław, ul. Korfantego 2/4.
16. Zasypywanie wykopów nie może być prowadzone w okresie mrozów, a roboty ziemne wykonywać według normy PN-S-02205, natomiast wszelkie roboty nawierzchniowe zgodnie z odpowiednimi normami technicznymi.
17. Zarządca drogi zastrzega, że w przypadku wybudowania ww. urządzenia infrastruktury technicznej niezgodnie z zatwierdzonym projektem budowlanym i wystąpieniem kolizji z przebudową drogi krajowej usunięcie kolizji nastąpi na koszt właścicieli sieci, niezwłocznie po jej wskazaniu.
18. Zarządca drogi nie ponosi odpowiedzialności za ewentualne kolizje z urządzeniami obcymi znajdującymi się pasie drogowym. Lokalizację tych urządzeń ustalić z ich użytkownikami lub administratorami. W przypadku, gdy lokalizacja sieci wodociągowej w pasie drogowym drogi krajowej nr A8e (dz. nr 1/77, obr. Zabrodzie, gm. Kąty Wrocławskie) koliduje z istniejącymi urządzeniami i obiektami infrastruktury technicznej niezwiązanej z gospodarką drogową inwestor na swój koszt dokona przełożenia lub zabezpieczenia ww. urządzeń lub obiektów.
19. Wszelkie odkształcenia jezdni oraz innych elementów pasa drogowego w miejscu robót w ciągu 2 lat od zakończenia robót będą usuwane na koszt Inwestora.
20. Zarządca drogi zgodnie z art. 39 ust. 3a cytowanej wyżej ustawy o drogach publicznych poucza o obowiązku uzyskania przed rozpoczęciem prac budowlanych pozwolenia na budowę lub zgłoszenia budowy albo robót budowlanych oraz uzgodnienia z zarządcą drogi projektu budowlanego przed uzyskaniem pozwolenia na budowę. W tym celu należy przedłożyć 3 egz. Projektu budowlanego.
21. Niniejsza decyzja nie jest zezwoleniem na zajęcie pasa drogowego celem wykonania robót. O wydanie takiego zezwolenia należy zgodnie z art. 40, ust. 1, ust. 2 pkt 1 i 2 i ust. 3 w/w ustawy o drogach publicznych wystąpić 30 dni wcześniej przed planowanym zajęciem pasa drogowego z wnioskiem do GDDKiA Rejon Wrocław, 53-021 Wrocław, ul. Korfantego 2/4 załączając dokumenty wymagane Rozporządzeniem Rady Ministrów z dnia 1 czerwca 2004r. (Dz. U nr 140 z 2004r., poz. 1481 ze zm.) łącznie z projektem oznakowania i zabezpieczenia robót zatwierdzonym przez osobę działającą z upoważnienia Generalnego Dyrektora Dróg Krajowych i Autostrad.
22. Za zajęcie pasa drogowego i za okres umieszczenia w pasie drogowym urządzeń infrastruktury technicznej niezwiązanych z potrzebami zarządzania drogami lub potrzebami funkcjonowania drogi pobrana będzie opłata przewidziana w Rozporządzeniu Ministra Infrastruktury z dnia 18 lipca 2011r. w sprawie wysokości stawek opłat za zajęcie pasa drogowego dróg, których zarządcą jest Generalny Dyrektor Dróg Krajowych i Autostrad (Dz. U. z 2014 r., poz. 1608 ze zm.).
23. Przed wydaniem decyzji na zajęcie pasa drogowego, organ dokona ponownych ustaleń, przy uwzględnieniu aktualnych uwarunkowań, czy odstępstwo od zasady przewidzianej przez ustawodawcę co do sposobu wykorzystywania pasa drogowego jest nadal uzasadnione.
24. Zarządca drogi nakłada na Inwestora zadania obowiązek przedłożenia do GDDKiA Rejon Wrocław, 53-021 Wrocław, ul. Korfantego 2/4 przed odbiorem pasa drogowego operatu geodezyjnego pomiaru powykonawczego usytuowania ww. urządzenia.
25. Niniejsza decyzja jest równoznaczna z prawem do dysponowania nieruchomością będącą w zarządzie GDDKiA na cele budowlane związane z powyższymi robotami w rozumieniu ustawy Prawo budowlane.
26. Utrzymanie w/w urządzeń należy do ich właścicieli.

UZASADNIENIE

Strona tj. Zakład Gospodarki Komunalnej Sp. z o.o., ul. 1-go Maja 26B, 55-080 Kąty Wrocławskie, w imieniu i na rzecz, którego działa Pani Magdalena Doczekalska reprezentująca Biuro Projektów i Realizacji Obiektów Gospodarki Wodno-Ściekowej

BIPROWOD Sp. z o.o., ul. Brochowska 10, 52-019 Wrocław, wystąpiła z wnioskiem z dnia 5 czerwca 2018r. w sprawie uzgodnienia lokalizacji sieci wodociągowej w pasie Autostradowej Obwodnicy Wrocławia (dz. nr 1/75, 1/77, obr. Zabrodzie, gm. Kąty Wrocławskie).

O.WR.Z-3.4341.125.2018.1.kl z dnia 3 lipca 2018r. strona została powiadomiona o zakończeniu postępowania wyjaśniającego oraz możliwości złożenia końcowego oświadczenia w terminie 7 dni od dnia doręczenia niniejszego zawiadomienia. Strona nie skorzystała z przysługującego jej prawa.

Organ po wnikliwym przeanalizowaniu sprawy postanowił zezwolić na lokalizację sieci wodociągowej w pasie drogowym drogi krajowej nr A8e stanowiącym Autostradą Obwodnicę Wrocławia na dz. nr 1/77, obr. Zabrodzie, gm. Kąty Wrocławskie na podstawie przedłożonych dokumentów. W zakresie dz. nr 1/75 obr. Zabrodzie, gm. Kąty Wrocławskie w związku z decyzją nr 322/2018 z dnia 10 kwietnia 2018r. Starosty Powiatu Wrocławskiego wygaszającą trwały zarząd, ustanowiony na mocy prawa, na rzecz Generalnej Dyrekcji Dróg Krajowych i autostrad, do nieruchomości położonej w obrębie Zabrodzie, gmina Kąty Wrocławskie oznaczonej w ewidencji jako działka nr 1/75 Organ postanowił umorzyć postępowania i przekazać, według kompetencji, kopię wniosku w tym zakresie do Starosty Powiatu Wrocławskiego.

Zgodnie z art. 39 ust. 1 pkt. 1 cytowanej wyżej ustawy o drogach publicznych zabronione jest lokalizowanie obiektów budowlanych, umieszczanie urządzeń, przedmiotów i innych materiałów niezwiązanych z potrzebami zarządzania drogami lub potrzebami ruchu drogowego.

Wyjątek stanowi zapis ust. 3 cyt. przepisu, zgodnie z którym w szczególnie uzasadnionych przypadkach lokalizowanie w pasie drogowym obiektów budowlanych lub urządzeń niezwiązanych z potrzebami zarządzania drogami lub potrzebami ruchu drogowego, może nastąpić wyłącznie za zezwoleniem właściwego zarządcy drogi.

Z przywołanych przepisów wynika jednoznacznie, iż ustawodawca w celu ochrony pasa drogowego przeznaczonego do ruchu lub postoju pojazdów oraz ruchu pieszych wprowadził zakaz lokalizowania w nim w/w urządzeń i obiektów. Warunkiem odstępstwa od tego zakazu jest wystąpienie w konkretnej sprawie szczególnie uzasadnionego przypadku. Udzielenie zatem zezwolenia powinno mieć charakter wyjątkowy. O tym, co może znajdować się w pasie decyduje zarządca drogi, który przy wydawaniu zezwoleń musi jednak kierować się przede wszystkim obowiązującymi przepisami oraz wykonywaniem nałożonych na niego obowiązków, do których między innymi zalicza się bezpieczeństwo ruchu drogowego oraz wykorzystywać posiadaną wiedzę i praktykę w zarządzaniu drogami.

W ocenie organu zarządzającego drogami krajowymi w niniejszej sprawie zachodzi przesłanka określona w art. 39, ust. 3 ustawy o drogach publicznych uzasadniająca wyrażenie zgody na lokalizację sieci wodociągowej w pasie drogowym drogi krajowej nr A8e (dz. nr 1/77, obr. Zabrodzie, gm. Kąty Wrocławskie).

Lokalizacja nie powinna wpłynąć negatywnie na funkcjonowanie układu drogowego pod warunkiem zachowania przez stronę wnioskującą w/w warunków.

Zarządca drogi informuje, że na etapie składania wniosku o wydanie decyzji na zajęcie pasa drogowego, organ przed wydaniem przedmiotowej decyzji dokona ponownych ustaleń, przy uwzględnieniu aktualnych uwarunkowań, czy odstępstwo od zasady przewidzianej przez ustawodawcę co do sposobu wykorzystywania pasa drogowego jest nadal uzasadnione. W przypadku braku przesłanek wynikających z art. 39 ust. 3 ustawy o drogach publicznych, organ może odmówić wydania decyzji na zajęcia pasa drogowego.

POUCZENIE

Od niniejszej decyzji nie służy odwołanie, jednakże strona niezadowolona z decyzji może na podstawie art. 127 § 3 ustawy z dnia 14 czerwca 1960 r. Kodeks postępowania administracyjnego zwrócić się do Generalnego Dyrektora Dróg Krajowych i Autostrad z wnioskiem o ponowne rozpatrzenie sprawy, w terminie 14 dni od dnia doręczenia niniejszej decyzji.


Jeżeli strona nie chce skorzystać z prawa do zwrócenia się z wnioskiem o ponowne rozpatrzenie sprawy, może wnieść na podstawie art. 52 § 3 ustawy z dnia 30 sierpnia 2002 r.- Prawo o postępowaniu przez sądami administracyjnymi (Dz. U. z 2017 r. poz.

1369 z późn. zm.) do Wojewódzkiego Sądu Administracyjnego w Warszawie skargę na decyzję w terminie 30 dni od dnia doręczenia decyzji stronie. Wniosek o ponowne rozpatrzenie sprawy lub skargę na decyzję należy wnieść za pośrednictwem Oddziału we Wrocławiu Generalnej Dyrekcji Dróg Krajowych i Autostrad (adres: ul. Powstańców Śląskich 186, 53-139 Wrocław).

Zgodnie z rozporządzeniem Rady Ministrów z dnia 16 grudnia 2003 r. w sprawie wysokości oraz szczegółowych zasad pobierania wpisu w postępowaniu przed sądami administracyjnymi (Dz. U. z 2003 r. Nr 221, poz. 2193 z późn. zm.) wpis od skargi na niniejszą decyzję do WSA w Warszawie wynosi 200 złotych.

Jednocześnie organ informuje, że strona postępowania ma możliwość ubiegania się o zwolnienie od kosztów ww. wpisu albo przyznanie prawa pomocy. Dodatkowo zgodnie z art. 127a k.p.a. w trakcie biegu terminu do wniesienia wniosku o ponowne rozpatrzenie sprawy strona może, w formie oświadczenia przesłanego do GDDKiA Oddział we Wrocławiu zrzec się prawa do wniesienia wniosku o ponowne rozpatrzenie sprawy od wydanej decyzji. Z dniem doręczenia organowi administracji publicznej oświadczenia o zrzeczeniu się prawa do wniesienia wniosku o ponowne rozpatrzenie sprawy przez ostatnią ze stron postępowania, decyzja staje się ostateczna i prawomocna.

za pełnomocnictwo opłatę skarbową uiszczono
w kwocie 17,00 zł
data wpłaty: 2018-06-04
nr pokwitowania:
82 1020 5226 0000 6102 0417 7895



zwolnienie z opłaty skarbowej
na podst. części III ust. 44 kol. 4 pkt 9
zał. do ustawy o opłacie skarbowej
z dnia 16 listopada 2006 r.
tekst jedn. 2018 poz. 1044

Z up. Generalnego Dyrektora
Dróg Krajowych i Autostrad
Dyrektora Oddziału
Łozolecki
mgr inż. Jacek Młazalewski

OTRZYMUJĄ:

1. Pani Magdalena Doczekalska
Biprowod Sp. z o.o.
ul. Brochowska 10
52-019 Wrocław
2. a/a

DO WIADOMOŚCI:

1. GDDKiA Rejon Wrocław

Administratorem danych osobowych wnioskodawcy jest Generalny Dyrektor Dróg Krajowych i Autostrad, ul. Wronia 53, 00-874 Warszawa, tel. (022) 375 8888, e-mail: kancelaria@gddkia.gov.pl.

W sprawach związanych z przetwarzaniem danych osobowych, można kontaktować się z Inspektorem Ochrony Danych, za pośrednictwem adresu e-mail: iod@gddkia.gov.pl.

Dane osobowe będą przetwarzane w celu przeprowadzenia postępowania administracyjnego i rozpatrzenia wniosku jak również w celu archiwizacji.

Podstawę prawną przetwarzania danych osobowych stanowią przepisy ustawy z dnia 14 czerwca 1960 r. Kodeks postępowania administracyjnego (Dz. U. z 2017 r., poz. 1257 ze zm.) oraz ustawy z dnia 21 marca 1985 r. o drogach publicznych (Dz. U. z 2017 r., poz. 2222, ze zm.), ustawy z dnia 14 lipca 1983 r. o narodowym zasobie archiwalnym i archiwach (tj. Dz. U. z 2018 r. poz. 217) oraz art. 6 ust. 1 lit. c rozporządzenia Parlamentu Europejskiego i Rady (UE) 2016/679 z dnia 27 kwietnia 2016 r. w sprawie ochrony osób fizycznych w związku z przetwarzaniem danych osobowych i w sprawie swobodnego przepływu takich danych oraz uchylenia dyrektywy 95/46/WE.

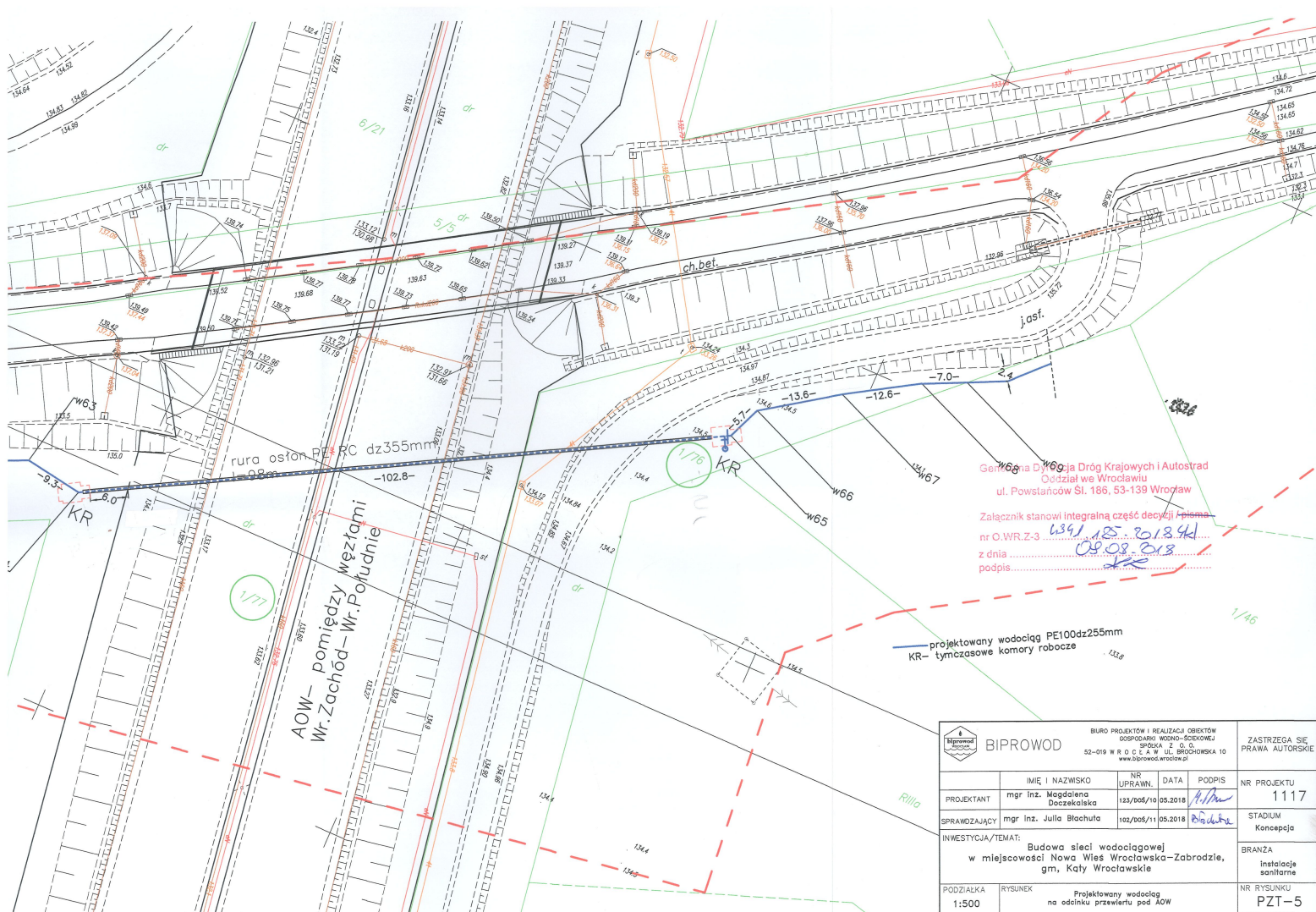
Dane osobowe będą ujawniane innym stronom postępowania i ich pełnomocnikom oraz podmiotom przetwarzającym dane na podstawie zawartych umów.

Dane osobowe będą przechowywane przez okres rozpatrywania sprawy oraz przez okres archiwizacji zgodnie z obowiązującymi przepisami prawa.

Wnioskodawcy przysługuje prawo dostępu do swoich danych, ich sprostowania, ograniczenia przetwarzania oraz usuwania danych na warunkach określonych w rozporządzeniu Parlamentu Europejskiego i Rady (UE) 2016/679 z dnia 27 kwietnia 2016 r. w sprawie ochrony osób fizycznych w związku z przetwarzaniem danych osobowych i w sprawie swobodnego przepływu takich danych oraz uchylenia dyrektywy 95/46/WE.

Wnioskodawca ma prawo w dowolnym momencie wycofać zgodę na przetwarzanie danych kontaktowych tj. numeru telefonu lub adresu poczty elektronicznej. Wycofanie zgody nie wpływa na zgodność z prawem przetwarzania danych, którego dokonano na podstawie zgody przed jej wycofaniem.




Osobie, której dane dotyczą przysługuje prawo wniesienia skargi do Prezesa Urzędu Danych Osobowych. Podanie danych jest wymogiem ustawowym. Brak podania danych osobowych może skutkować pozostawieniem podania (wniosku) bez rozpoznania na warunkach określonych w kodeksie postępowania administracyjnego. Podanie danych kontaktowych, tj. numeru telefonu oraz adresu poczty elektronicznej jest dobrowolne.



Ge W68 W69 ja Drog Krajowych i Autostrad
 Oddział we Wrocławiu
 ul. Powstańców St. 186, 53-139 Wrocław

Załącznik stanowi integralną część decyzji
 nr O.WR.Z-3 639/18/2018/4
 z dnia 08.08.2018
 podpis [Signature]

projektowany wodociąg PE100dz255mm
 KR- tymczasowe komory robocze

 BIPROWOD <small>BIURO PROJEKTÓW I REALIZACJI OBIEKTÓW GOSPODARSTWA WODNO-SANITARNYCH 52-019 WROCŁAW UL. BROCHOWSKA 10 WWW.BIPROWOD.PL</small>	<small>ZASTRZEŻENIE PRAWA AUTORSKIEGO</small>			
	<small>PROJEKTANT</small> mgr inż. Magdalena Docekałska	<small>NR UPRAWN.</small> 123/006/10	<small>DATA</small> 05.2018	<small>PODPIS</small> 
<small>SPRAWDZAJĄCY</small> mgr inż. Julia Błachuta	<small>NR UPRAWN.</small> 102/006/11	<small>DATA</small> 05.2018	<small>PODPIS</small> 	<small>STADIUM</small> Koncepcja
<small>INWESTYCJA/TEMAT:</small> Budowa sieci wodociągowej w miejscowości Nowa Wieś Wrocławska-Zabrodzie, gm. Kąty Wrocławskie				<small>BRANZA</small> Instalacje sanitarne
<small>PODZIAŁKA</small> 1:500	<small>RYСУNEK</small> Projektowany wodociąg na oddzisku przewzietu pod AOW			<small>NR RYSUNKU</small> PZT-5

BIPROWOD Wrocław
Wpł. dn. 10.09.2018
L. dz. 865
Przydził P.P. M.D.
Podpis [signature]



GMINA KĄTY WROCŁAWSKIE
RYNEK- RATUSZ 1, 55-080 KĄTY WROCŁAWSKIE



Kąty Wrocławskie, 2018-09-06

GK.7012.78.2018-2

**Biuro Projektów i Realizacji Obiektów
Gospodarki Wodno- Ściekowej
BIPROWOD Sp. z o.o.**
ul. Brochowska 10
52-019 Wrocław

Dotyczy: uzgodnienia lokalizacji projektowanej sieci wodociągowej dz 225 mm łączącej miejscowość Nowa Wieś Wrocławska i Zabrodzie, gm. Kąty Wrocławskie

W odpowiedzi na wniosek złożony w Urzędzie Miasta i Gminy w Kątach Wrocławskich w dniu 4 września 2018 r., l.dz. 22878 w sprawie wyrażenia zgody na zmianę zapisów uzgodnienia GK.7012.78.2018-1 z dnia 12.07.2018 r. w zakresie rezygnacji z rur ochronnych przy posadowieniu rur wodociągowych metodą bezwykopową z uwagi na przyjętą technologię z zastosowaniem dedykowanych do tej technologii wzmacnianych rur z RC, po zapoznaniu się z propozycją postanawia zmienić brzmienie zapisu punktu 1 w/w uzgodnienia, które otrzymuje brzmienie:

„1. Dopuszcza się usytuowanie projektowanej sieci pod jezdniami o nawierzchni asfaltowej dróg gminnych pod warunkiem zachowania niezbędnych parametrów dla przedmiotowej drogi. Należy brać pod uwagę konieczność ochrony pasa drogowego m.in. jezdni przed negatywnymi skutkami oddziaływania urządzenia oraz możliwości zmniejszenia wartości użytkowej drogi w wyniku umieszczenia sieci. Przebieg sieci winien zostać wykonany metodą bezrozkopową bez naruszania konstrukcji jezdni, na głębokości min. 1,2 m licząc od niwelety jezdni do wierzchu wzmocnionej rury RC projektowanej sieci.”.

Pozostałe zapisy uzgodnienia GK.7012.78.2018-1 z dnia 12.07.2018 r. pozostają bez zmian.

Otrzymują:

1. Adresat
2. a/a

ZASTĘPCA BURMISTRZA

mgr inż. Mieczysław Reps

Sprawę prowadzi: Piotr Litwin
Telefon: 071/390-72-25
Email: gk@katywroclawskie.pl

tel. (071) 390-72-00
fax. (071) 390-72-01

www.katywroclawskie.pl
e-mail: urzad@katywroclawskie.pl



GMINA KĄTY WROCŁAWSKIE
RYNEK- RATUSZ 1, 55-080 KĄTY WROCŁAWSKIE



Kąty Wrocławskie, 2018-10-03

GK.7012.181.2018-1

**Biuro Projektów i Realizacji Obiektów
Gospodarki Wodno- Ściekowej**

BIPROWOD Sp. z o.o.

ul. Brochowska 10

52-019 Wrocław

Dotyczy: uzgodnienia lokalizacji projektowanej sieci wodociągowej dz 225 mm łączącej miejscowość Nowa Wieś Wrocławska i Zabrodzie, gm. Kąty Wrocławskie

W odpowiedzi na wniosek złożony w Urzędzie Miasta i Gminy w Kątach Wrocławskich w dniu 19 września 2018 r., l.dz. 24156 w sprawie wyrażenia zgody na umieszczenie projektowanej sieci wodociągowej w pasie drogowym na działce Nr 83/1 i 83/4 obręb Nowa Wieś Wrocławska

w y r a ż a m z g o d ę

na lokalizację projektowanej sieci wodociągowej w pasie drogowym na działce nr ewid 83/1, 83/4 obręb Nowa Wieś Wrocławska gm. Kąty Wrocławskie, według przedłożonego projektu zagospodarowania terenu, na następujących warunkach:

1. Zezwala się dokonania miejscowego rozkopu jezdni w celu wykonania komór przeciskowych i zlokalizowania niezbędnej infrastruktury, dostosowując szerokość wykopu do średnicy układanego uzbrojenia i technologii robót przy montażu. Ściany wykopów odpowiednio obudować i zabezpieczyć przed obsunięciem.
2. Prace powinny być prowadzone w uzgodnieniu i pod nadzorem właścicieli uzbrojenia.
3. Na trasie projektowanego uzbrojenia może występować niezaewidencjonowana rolnicza sieć drenarska. W przypadku natrafienia na drenaż należy o tym fakcie bezzwłocznie powiadomić tut. Urząd. Miejsce uszkodzenia zabezpieczyć do czasu naprawy. Wszelkie naprawy dokonać pod (bezpłatnym) nadzorem Rejonowego Związku Spółek Wodnych w Środzie Śląskiej tel. (071) 317-38-41 lub 501-778-306. Zaleca się zawiadomić RZSW o terminie rozpoczęcia prac ziemnych.
4. Grunt z wykopów oraz niezbędne materiały budowlane składować w miejscu niestwarzającym dodatkowych utrudnień komunikacyjnych.
5. Zасыpując wykopy po robotach ziemnych grunt zagęszczać mechanicznie warstwami, co 20 cm zwracając szczególną uwagę na stopień zagęszczenia gruntu.
6. Po zakończeniu prac ziemnych i instalacyjnych na naszym gruncie teren starannie uporządkować, oczyścić i doprowadzić do stanu pierwotnego odbudowując warstwy konstrukcyjne i nawierzchnie w dotychczasowej technologii na długości i szerokości prowadzonych prac, z uwzględnieniem klina odłamu. Odbudowując nawierzchnie z kostki betonowej zastosować materiał identyczny jaki był pierwotnie (kształt, wielkość, kolor), uszkodzone elementy wymienić na wolne od wad i uszkodzeń. Wszelkie uszkodzenia powstałe w obrębie pasa drogowego na skutek prowadzonych prac oraz wszelkie odkształcenia pasa drogowego w miejscu robót powstałe w ciągu dwóch lat od zakończenia prac będą usuwane na koszt inwestora.

tel. (071) 390-72-00

fax. (071) 390-72-01

www.katywroclawskie.pl

e-mail: urząd@katywroclawskie.pl

7. Gmina Kąty Wrocławskie nie ponosi odpowiedzialności za kolizje z urządzeniami obcymi znajdującymi się w pasie dróg i terenów gminnych. Ustalić lokalizację i sposób zabezpieczenia urządzeń obcych znajdującymi się w gruncie gminnym z ich użytkownikami. Przed przystąpieniem do wykonywania powyższych robót budowlanych należy zapoznać się z aktualnym uzbrojeniem technicznym terenu w Powiatowym Zakładzie Katastralnym we Wrocławiu, ul. Tadeusza Kościuszki 131, 50-440 Wrocław oraz zasięgnąć wywiadu branżowego z zarządcami sieci.
8. Uzgodnienie obowiązuje w okresie 2 lat i traci ważność w przypadku niedotrzymania podanych warunków bądź zmiany przebiegu trasy przyłącza.
9. Niniejsze uzgodnienie jest równoznaczne z prawem do dysponowania terenem wyżej wymienionych działek gminnych na cele budowlane w rozumieniu przepisu art.3 pkt 11 ustawy z dnia 7 lipca 1994r. Prawo budowlane, (t.j. Dz. U. z 2017 r. poz. 1332 ze zm.) i stanowi dokument, o którym mowa w art. 33 ust.2 pkt. 2 tej ustawy.
10. Przed rozpoczęciem prac należy uzyskać pozwolenie na budowę lub dokonać zgłoszenia budowy albo wykonania robót budowlanych we właściwym organie architektoniczno- budowlanym lub właściwego zarządcy sieci.

Załącznik:

- Projekt zagospodarowania terenu

ZASTĘPCA BURMISTRZA

mgr inż. Mieczysław Reps

Otrzymują:

1. Adresat
2. a/a

Sprawę prowadzi: Piotr Litwin
Telefon: 071/ 390-72-25
Email: gk@katywwroclawskie.pl

BI PROWOB

lpi. dn. 08.10.2018

dz. 946

Przewodzący PP-M.D.

Blas

tel. (071) 390-72-00

fax. (071) 390-72-01

www.katywwroclawskie.pl

e-mail: urzad@katywwroclawskie.pl

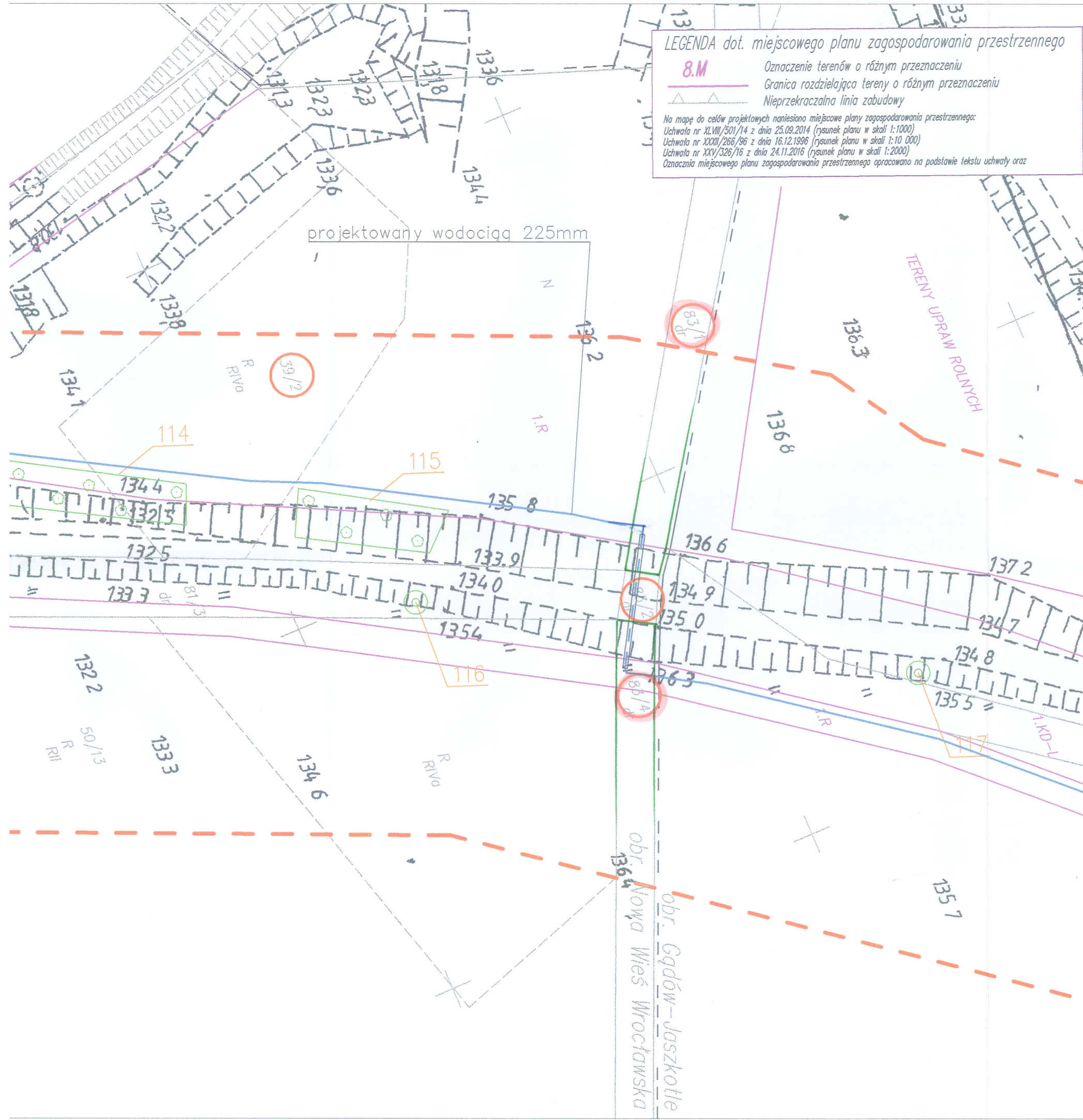
LEGENDA dot. miejscowego planu zagospodarowania przestrzennego

- 8.M** Oznaczenie terenów o różnym przeznaczeniu
- Granica rozdzielająca tereny o różnym przeznaczeniu
- Nieprzekraczalna linia zabudowy

Na mapę do celów projektowych naniesiono miejscowe plany zagospodarowania przestrzennego:
 Uchwała nr XLVIII/501/14 z dnia 25.09.2014 (rysunek planu w skali 1:1000)
 Uchwała nr XXXII/266/96 z dnia 16.12.1996 (rysunek planu w skali 1:10 000)
 Uchwała nr XXV/326/16 z dnia 24.11.2016 (rysunek planu w skali 1:2000)
 Oznaczenia miejscowego planu zagospodarowania przestrzennego opracowano na podstawie tekstu uchwały oraz

MAPA DO CELÓW PROJEKTOWYCH
 ARKUSZ MAPY NR 3/7

Oznaczenie kancelaryjne zgłosz.pracy geodezyjnej	TZ.430.2896.2018	
Miejscowość, numer działki	Nowa Wieś Wrocławska, Gądów-Jaszkotkie	
Jedn. ewidencyjna	identyfikator	022304_5
	nazwa	Kąty Wrocławskie - obszar wiejski
Obręb ewidencyjny	identyfikator	022304_5.0016, 022304_5.0004
	nazwa	Nowa Wieś Wrocławska, Gądów-Jaszkotkie
Skala mapy	1:500	
Nazwa układu współrzędnych	Prostokątnych płaskich	2000 strefa 6
	wysokości	Kronstadt60
Godło mapy	6.147.11.13.4.1, 13.2.3, 13.2.4	
Oznaczenie i informacje o służebnościach gruntowych mających wpływ na zagospodarowanie gruntów zlokalizowanych w granicach projektowanej inwestycji	Nie badano	
Oznaczenie obszaru granic będących obszarem aktualizacji		
01.06.2018 Nazwa/imię i nazwisko wykonawcy oraz data i podpis osoby reprezentującej wykonawcę		01.06.2018 imię i nazwisko, nr uprawnień oraz data i podpis geodety uprawnionego, który opracował mapę



GMINA KĄTY WROCŁAWSKIE
 ul. Rynek-Ratusz 1
 55-080 Kąty Wrocławskie
 REGON: 931935052, NIP 913.00-05-147

UZGODNIONO
 pismem nr GK 200.181.2018-1
 z dnia 3.10.2018 r.

Kierownik
 Wydziału Gospodarki Komunalnej
Piotr Litwin
 mgr inż. Piotr Litwin

	BIURO PROJEKTÓW I REALIZACJI OBIEKTÓW GOSPODARKI WODNO-ŚCIEKOWEJ SPOŁKA Z O.O. 52-019 WROCŁAW UL. BROCHOWSKA 10 www.biprowod.wroclaw.pl				ZASTRZEGA SIĘ PRAWA AUTORSKIE	
	PROJEKTANT	IMIE I NAZWISKO	NR UPRAWN.	DATA	PODPIS	NR PROJEKTU
	mgr inż. Magdalena Doczekalska	123/Doś/10	06.2018	<i>M. Doczekalska</i>		1117
	mgr inż. Julia Błachuta	102/Doś/11	06.2018	<i>J. Błachuta</i>		
INWESTYCJA/TEMAT: Budowa sieci wodociągowej w miejscowości Nowa Wieś Wrocławska-Zabrodzie, gm, Kąty Wrocławskie						STADIUM PROJEKT BUDOWLANY
						BRANŻA Instalacje sanitarne
PODZIAŁKA 1:500	RYSUNEK Projekt zagospodarowania terenu				NR RYSUNKU PZT-3	



GMINA KĄTY WROCŁAWSKIE
RYNEK- RATUSZ 1, 55-080 KĄTY WROCŁAWSKIE



Kąty Wrocławskie, 2018-10-03

GK.7012.180.2018-1

**Biuro Projektów i Realizacji Obiektów
Gospodarki Wodno- Ściekowej**

BIPROWOD Sp. z o.o.

ul. Brochowska 10

52-019 Wrocław

Dotyczy: uzgodnienia lokalizacji projektowanej sieci wodociągowej dz 225 mm łączącej miejscowość Nowa Wieś Wrocławska i Zabrodzie, gm. Kąty Wrocławskie

W odpowiedzi na wniosek złożony w Urzędzie Miasta i Gminy w Kątach Wrocławskich w dniu 19 września 2018 r., l.dz. 24155 w sprawie wyrażenia zgody na umieszczenie projektowanej sieci wodociągowej na działce Nr 39/2 obręb Nowa Wieś Wrocławska

w y r a ż a m z g o d ę

na lokalizację projektowanej sieci wodociągowej w działce nr ewid 39/2 obręb Nowa Wieś Wrocławska gm. Kąty Wrocławskie, według przedłożonego projektu zagospodarowania terenu, na następujących warunkach:

1. Zezwala się usytuowanie projektowanej sieci wodociągowej na w/w działce, prace przy budowie sieci wykonywać zgodnie z dokumentacją (wykop, przecisk).
2. Prace powinny być prowadzone w uzgodnieniu i pod nadzorem właścicieli uzbrojenia.
3. Na trasie projektowanego uzbrojenia może występować niezaewidencjonowana rolnicza sieć drenażowa. W przypadku natrafienia na drenaż należy o tym fakcie bezzwłocznie powiadomić tut. Urząd. Miejsce uszkodzenia zabezpieczyć do czasu naprawy. Wszelkie naprawy dokonać pod (bezpłatnym) nadzorem Rejonowego Związku Spółek Wodnych w Środzie Śląskiej tel. (071) 317-38-41 lub 501-778-306. Zaleca się zawiadomić RZSW o terminie rozpoczęcia prac ziemnych.
4. Grunt z wykopów oraz niezbędne materiały budowlane składować w miejscu niestwarzającym dodatkowych utrudnień komunikacyjnych.
5. Zасыpując wykopy po robotach ziemnych grunt zagęszczać mechanicznie warstwami, co 20 cm zwracając szczególną uwagę na stopień zagęszczenia gruntu.
6. Po zakończeniu prac ziemnych i instalacyjnych na naszym gruncie teren starannie uporządkować, oczyścić i doprowadzić do stanu pierwotnego odbudowując warstwy konstrukcyjne i nawierzchnie w dotychczasowej technologii na długości i szerokości prowadzonych prac, z uwzględnieniem klina odłamu. Odbudowując nawierzchnie z kostki betonowej zastosować materiał identyczny jaki był pierwotnie (kształt, wielkość, kolor), uszkodzone elementy wymienić na wolne od wad i uszkodzeń. Wszelkie uszkodzenia powstałe w obrębie pasa drogowego na skutek prowadzonych prac oraz wszelkie odkształcenia pasa drogowego w miejscu robót powstałe w ciągu dwóch lat od zakończenia prac będą usuwane na koszt inwestora.
7. Gmina Kąty Wrocławskie nie ponosi odpowiedzialności za kolizje z urządzeniami obcymi znajdującymi się w pasie dróg i terenów gminnych. Ustalić lokalizację i sposób zabezpieczenia

tel. (071) 390-72-00

fax. (071) 390-72-01

www.katywroclawskie.pl

e-mail: urząd@katywroclawskie.pl

urządzeń obcych znajdującymi się w gruncie gminnym z ich użytkownikami. Przed przystąpieniem do wykonywania powyższych robót budowlanych należy zapoznać się z aktualnym uzbrojeniem technicznym terenu w Powiatowym Zakładzie Katastralnym we Wrocławiu, ul. Tadeusza Kościuszki 131, 50-440 Wrocław oraz zasięgnąć wywiadu branżowego z zarządcami sieci.

8. Uzgodnienie obowiązuje w okresie 2 lat i traci ważność w przypadku niedotrzymania podanych warunków bądź zmiany przebiegu trasy przyłącza.
9. Niniejsze uzgodnienie jest równoznaczne z prawem do dysponowania terenem wyżej wymienionych działek gminnych na cele budowlane w rozumieniu przepisu art.3 pkt 11 ustawy z dnia 7 lipca 1994r. Prawo budowlane, (t.j. Dz. U. z 2017 r. poz. 1332 ze zm.) i stanowi dokument, o którym mowa w art. 33 ust.2 pkt. 2 tej ustawy.
10. Przed rozpoczęciem prac należy uzyskać pozwolenie na budowę lub dokonać zgłoszenia budowy albo wykonania robót budowlanych we właściwym organie architektoniczno- budowlanym lub właściwego zarządcy sieci.

Załącznik:

- Projekt zagospodarowania terenu

ZASTĘPCA BURMISTRZA

mgr inż. Mieczysław Reps

Otrzymują:

1. Adresat
2. a/a

Sprawę prowadzi: Piotr Litwin
Telefon: 071/ 390-72-25
Email: gk@katywroclawskie.pl

PROWOB" Wrocław

pl. dn. 08.10.2018

dz. 947

rzyszal PP-h.D

2018

tel. (071) 390-72-00

fax. (071) 390-72-01

www.katywroclawskie.pl

e-mail: urzad@katywroclawskie.pl

BIURO PROJEKTÓW I REALIZACJI OBIEKTÓW GOSPODARKI WODNO-SIEKOWEJ SPÓŁKA Z O.O. 52-019 WROCŁAW UL. BROCHOWSKA 10 www.biprowod.wroclaw.pl				ZASTRZEGA SIĘ PRAWA AUTORSKIE	
NAZWISKO Magdalena Doczekalska	NR UPRAWN. 123/DoS/10	DATA 06.2018	PODPIS <i>M. Doczekalska</i>	NR PROJEKTU 1117	
ILMIA Błachuta	102/DoS/11	06.2018	<i>Y. Błachuta</i>	STADIUM PROJEKT BUDOWLANY	
wawa sieci wodociągowej Nowa Wieś Wroclawska-Zabrodzie, n, Kąty Wroclawskie				BRANŻA instalacje sanitarne	
ojekt zagospodarowania terenu				NR RYSUNKU PZT-3	

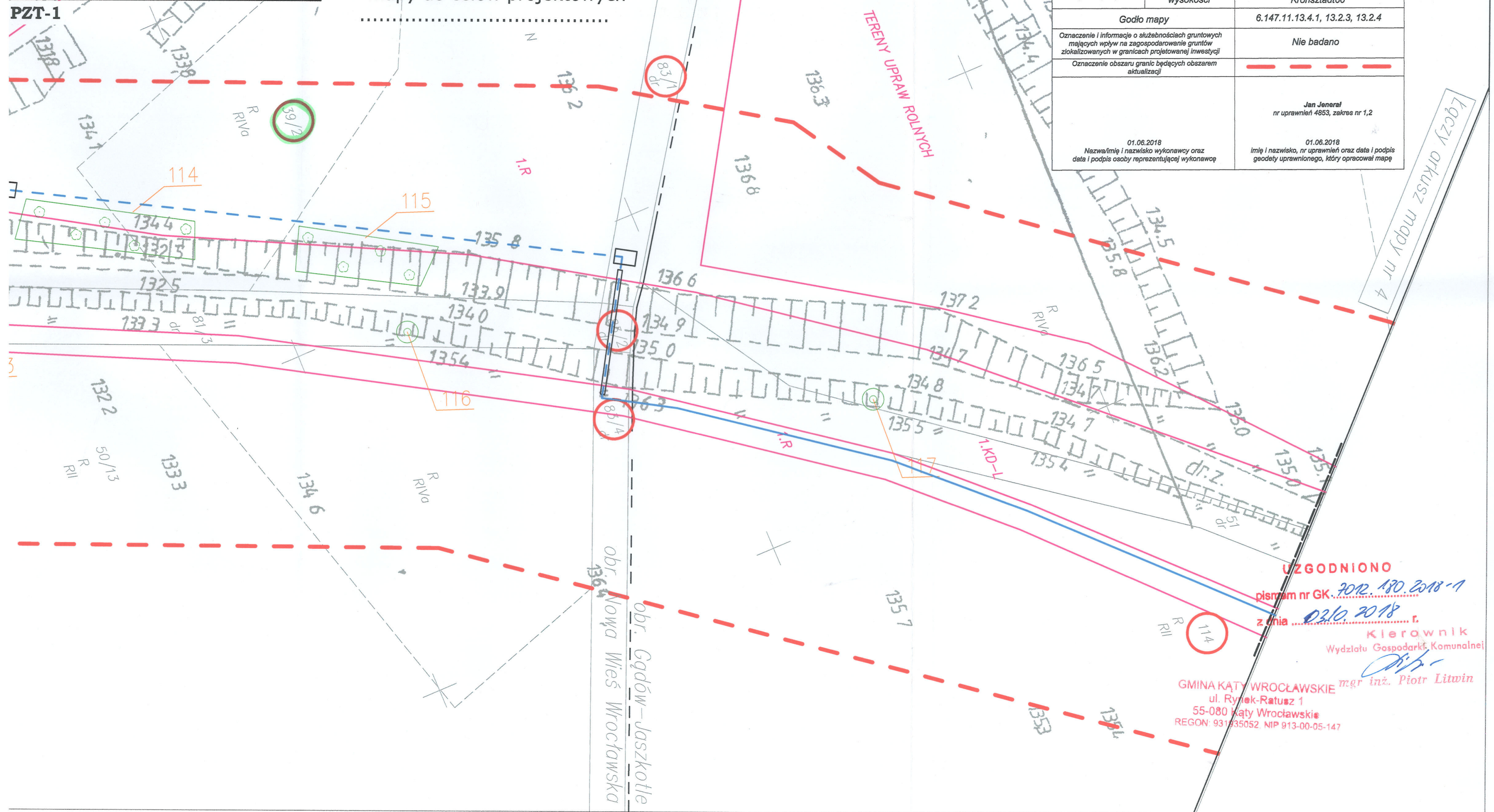
LEGENDA dot. miejscowego planu zagospodarowania przestrzennego

8.M Oznaczenie terenów o różnym przeznaczeniu
 Granica rozdzielająca tereny o różnym przeznaczeniu
 Nieprzekraczalna linia zabudowy

Na mapę do celów projektowych naniesiono miejscowe plany zagospodarowania przestrzennego:
 Uchwała nr XLVIII/501/14 z dnia 25.09.2014 (rysunek planu w skali 1:1000)
 Uchwała nr XXXI/266/96 z dnia 16.12.1996 (rysunek planu w skali 1:10 000)
 Uchwała nr XXV/326/16 z dnia 24.11.2016 (rysunek planu w skali 1:2000)
 Oznaczenia miejscowego planu zagospodarowania przestrzennego opracowano na podstawie tekstu uchwały oraz

MAPA DO CELÓW PROJEKTOWYCH ARKUSZ MAPY NR 3/7		
Oznaczenie kancelaryjne zgłosz.pracy geodezyjnej	TZ.430.2896.2018	
Miejscowość, numer działki	Nowa Wieś Wroclawska, Gądów-Jaszkotł	
Jedn. ewidencyjna	identyfikator	022304_5
	nazwa	Kąty Wroclawskie - obszar wiejski
Obręb ewidencyjny	identyfikator	022304_5.0016, 022304_5.0004
	nazwa	Nowa Wieś Wroclawska, Gądów-Jaszkotł
Skala mapy		1:500
Nazwa układu współrzędnych	Prostokątnych płaskich	2000 strefa 6
	wysokości	Kronsztadt60
Godło mapy		6.147.11.13.4.1, 13.2.3, 13.2.4
Oznaczenie i informacje o służebnościach gruntowych mających wpływ na zagospodarowanie gruntów zlokalizowanych w granicach projektowanej inwestycji		Nie badano
Oznaczenie obszaru granic będących obszarem aktualizacji		-----
01.06.2018 Nazwa/imię i nazwisko wykonawcy oraz data i podpis osoby reprezentującej wykonawcę		
01.06.2018 Imię i nazwisko, nr uprawnień oraz data i podpis geodety uprawnionego, który opracował mapę		
Jan Jenerał nr uprawnień 4853, zakres nr 1,2		

za zgodność z oryginałem
 mapy do celów projektowych



UZGODNIONO
 pismem nr GK 7012.180.2018-1
 z dnia 03.10.2018 r.

Kierownik
 Wydziału Gospodarki Komunalnej

Piotr Litwin
 mgr inż. Piotr Litwin

GMINA KĄTY WROCLAWSKIE
 ul. Rynek-Ratusz 1
 55-080 Kąty Wroclawskie
 REGON: 931935052, NIP 913-00-05-147

O.WR.Z-3.4341.125.2018.5.kl

Wrocław 26.10.2018

BIPROWOD Sp. z o.o.
Wpł. dn. 29.10.2018
L. dz. 1004
Przydział 70-112
Podpis D. D.

Zakładu Gospodarki
Komunalnej Sp. z o.o.
ul. 1-go Maja 26B
55-080 Kąty Wrocławskie
w imieniu i na rzecz, której działa
Pani Magdalena Doczekalska
Biprowod Sp. z o.o.
ul. Brochowska 10
52-019 Wrocław

Generalna Dyrekcja Dróg Krajowych i Autostrad Oddział we Wrocławiu w odpowiedzi na wniosek z dnia 12 października 2018r. (data wpływu: 12 października 2018r.) Zakładu Gospodarki Komunalnej Sp. z o.o., ul. 1-go Maja 26B, 55-080 Kąty Wrocławskie, w imieniu i na rzecz, którego działa Pani Magdalena Doczekalska reprezentująca Biuro Projektów i Realizacji Obiektów Gospodarki Wodno-Ściekowej BIPROWOD Sp. z o.o., ul. Brochowska 10, 52-019 Wrocław sprawie uzgodnienia projektu budowlanego pn.: „Budowa sieci wodociągowej d.225mm łączącej miejscowość Nowa Wieś Wrocławska – Zabrodzie” w zakresie działki nr 1/77, AM-1, obr. Zabrodzie, gm. Kąty Wrocławskie stanowiącej pas drogowy drogi krajowej nr A8e informuje, że uzgadnia przedłożony projekt budowlany w zakresie wydanych warunków lokalizacyjnych określonych w decyzji nr O.WR.Z-3.4341.125.2018.4.kl z dnia 9 sierpnia 2018r., która stanowi jego integralną część.

Parametry projektowanych elementów pasa drogowego muszą być zgodne z Rozporządzeniem Ministra Transportu i Gospodarki Morskiej z dnia 2 marca 1999r., w sprawie warunków technicznych, jakim powinny odpowiadać drogi publiczne i ich usytuowanie (tj. Dz. U. z 2016 r. poz. 124).

Przedmiotowa inwestycja zostanie zrealizowana zgodnie z uzyskanymi przez Inwestora zadania decyzjami i uzgodnieniami koniecznymi do zrealizowania procesu inwestycyjnego, określonego w ogólnie obowiązujących przepisach.

Na mocy art. 20 ustawy z dnia 7 lipca 1994r. Prawo budowlane (tj. Dz.U. z 2018r., poz. 1202 ze zm.) tut. Oddział informuje, że żadne uzgodnienie, sprawdzenie, zezwolenie, zgoda, pozytywna opinia lub brak dezaprobaty ze strony GDDKiA O/Wrocław nie zwalnia Projektanta z jakiegokolwiek odpowiedzialności za przyjęte rozwiązania. Żaden brak dezaprobaty GDDKiA O/Wrocław w odniesieniu do jakichkolwiek działań Projektanta nie stanowi ich aprobaty i nie może być powodem roszczeń w stosunku do GDDKiA na etapie przygotowania i realizacji przedmiotowej inwestycji.

Z-ca Dyrektora Oddziału

mgr inż. Jacek Mozalewski

OTRZYMUJĄ:

1. Pani Magdalena Doczekalska
Biprowod Sp. z o.o.
ul. Brochowska 10
52-019 Wrocław + projekt budowlany (1 egz.)
2. a/a

DO WIADOMOŚCI:

1. GDDKIA – Rejon Wrocław + projekt budowlany (1 egz.)
53-021 Wrocław
ul. Korfantego 2/4

Administratorem danych osobowych wnioskodawcy jest Generalny Dyrektor Dróg Krajowych i Autostrad, ul. Wronia 53, 00-874 Warszawa, tel. (022) 375 8888, e-mail: kancelaria@gddkia.gov.pl.

W sprawach związanych z przetwarzaniem danych osobowych, można kontaktować się z Inspektorem Ochrony Danych, za pośrednictwem adresu e-mail: iod@gddkia.gov.pl.

Dane osobowe będą przetwarzane w celu przeprowadzenia postępowania administracyjnego i rozpatrzenia wniosku jak również w celu archiwizacji.

Podstawę prawną przetwarzania danych osobowych stanowią przepisy ustawy z dnia 14 czerwca 1960 r. Kodeks postępowania administracyjnego (Dz. U. z 2017 r., poz. 1257 ze zm.) oraz ustawy z dnia 21 marca 1985 r. o drogach publicznych (Dz. U. z 2017 r., poz. 2222, ze zm.), ustawy z dnia 14 lipca 1983 r. o narodowym zasobie archiwalnym i archiwach (tj. Dz. U. z 2018 r. poz. 217) oraz art. 6 ust. 1 lit. c rozporządzenia Parlamentu Europejskiego i Rady (UE) 2016/679 z dnia 27 kwietnia 2016 r. w sprawie ochrony osób fizycznych w związku z przetwarzaniem danych osobowych i w sprawie swobodnego przepływu takich danych oraz uchylenia dyrektywy 95/46/WE.

Dane osobowe będą ujawniane innym stronom postępowania i ich pełnomocnikom oraz podmiotom przetwarzającym dane na podstawie zawartych umów.

Dane osobowe będą przechowywane przez okres rozpatrywania sprawy oraz przez okres archiwizacji zgodnie z obowiązującymi przepisami prawa.

Wnioskodawcy przysługuje prawo dostępu do swoich danych, ich sprostowania, ograniczenia przetwarzania oraz usuwania danych na warunkach określonych w rozporządzeniu Parlamentu Europejskiego i Rady (UE) 2016/679 z dnia 27 kwietnia 2016 r. w sprawie ochrony osób fizycznych w związku z przetwarzaniem danych osobowych i w sprawie swobodnego przepływu takich danych oraz uchylenia dyrektywy 95/46/WE.

Osobie, której dane dotyczą przysługuje prawo wycofania zgody na przetwarzanie danych kontaktowych tj. numeru telefonu lub adresu poczty elektronicznej. Wycofanie zgody nie wpływa na zgodność z prawem przetwarzania danych, którego dokonano na podstawie zgody przed jej wycofaniem.

Osobie, której dane dotyczą przysługuje prawo wniesienia skargi do Prezesa Urzędu Danych Osobowych. Podanie danych jest wymogiem ustawowym. Brak podania danych osobowych może skutkować pozostawieniem podania (wniosku) bez rozpoznania na warunkach określonych w kodeksie postępowania administracyjnego. Podanie danych kontaktowych, tj. numeru telefonu oraz adresu poczty elektronicznej jest dobrowolne.



NIP: 899-01-07-131

Biuro Projektów i Realizacji
Obiektów Gospodarki Wodno-Ściekowej

- BIPROWOD -

Sp. z o.o. 52-019 Wrocław
ul. Brochowska 10
m.doczekalska@biprowod.wroclaw.pl

CENTRALA :
Tel/fax : (071) 34 16 925
(071) 34 34 841
(071) 34 00 271

DYREKTOR:
Tel. (071) 33 62 674
DYREKTOR TECH. :
Tel/fax: (071) 34 16 734

Nr umowy :
ZGK/DT/1/201
8 z
dn.27.03.2018

Nr proj :
1117

PROJEKT BUDOWLANY
do uzgodnienia z zarządcą drogi krajowej A8e

INWESTYCJA: Budowa sieci wodociągowej d.225mm łączącej miejscowość Nowa Wieś Wrocławska- Zabrodzie

LOKALIZACJA:

Województwo dolnośląskie, powiat Wrocławski, gmina Kały Wrocławskie **OBRĘB: ZABRODZIE**

NR DZIAŁKI:	1/77
NR ARKUSZA	1

KATEGORIA OBIEKTU BUDOWLANEGO: XXVI

INWESTOR: ZAKŁAD GOSPODARKI KOMUNALNEJ Sp. z o.o. w KAŁACH WROCŁAWSKICH
ul. 1-go MAJA 26B, 55-080 KATY WROCŁAWSKIE

WYKAZ PROJEKTANTÓW I SPRAWDZAJĄCYCH PROJEKT BUDOWLANY:

FUNKCJA, BRANŻA	IMIĘ I NAZWISKO	SPECJANOŚĆ, NUMER UPRAWNIENI	DATA	PODPIS
PROJEKTANT INSTALACJE SANITARNE	MGR INŻ. MAGDALENA DOCZEKALSKA	instalacyjna w zakresie sieci, instalacji i urządzeń: cieplnych, wentylacyjnych, gazowych, wodociągowych i kanalizacyjnych 123/DOS/10	10.2018r.	<i>M. Doczekalska</i> mgr inż. MAGDALENA DOCZEKALSKA uprawniona do projektowania bez ograniczeń w specjalności instalacyjnej w zakresie sieci, urządzeń cieplnych, wentylacyjnych, gazowych, wodociągowych i kanalizacyjnych, budowl. nr ewid. 123/DOS/10
SPRAWDZAJĄCY INSTALACJE SANITARNE	MGR INŻ. JULIA BŁACHUTA	instalacyjna w zakresie sieci, instalacji i urządzeń: cieplnych, wentylacyjnych, gazowych, wodociągowych i kanalizacyjnych 102/DOS/11	10.2018r.	<i>J. Błachuta</i> mgr inż. JULIA BŁACHUTA Uprawnienia budowlane nr ewid. 102/DOS/11 w specjalności instalacyjnej w zakresie sieci, instalacji i urządzeń cieplnych, wentylacyjnych, gazowych, wodociągowych i kanalizacyjnych do projektowania bez ograniczeń.
PROJEKTANT KONSTRUKCJE	INŻ. SYLWESTER SIEKAŃSKI	konstrukcyjno-budowlana 290/90/UW	010.2018r.	<i>S. Siekański</i> mgr inż. SYLWESTER SIEKAŃSKI Uprawnienia budowlane do projektowania w specjalności konstrukcyjno-budowlanej Nr ewidencyjny 290/90/UW
SPRAWDZAJĄCY KONSTRUKCJE	INŻ. STANISŁAW SZTUK	konstrukcyjno- inżynierska 292/74/Wm	10.2018r.	<i>S. Sztuk</i>

SPIS ZAWARTOŚCI PROJEKTU BUDOWLANEGO:

- 1) Strona tytułowa
- 2) Spis treści projektu zagospodarowania terenu z wykazem załączonych do projektu budowlanego: uprawnień, oświadczeń, uzgodnień, pozwoleń i opinii
- 3) Projekt zagospodarowania terenu
 1. Część opisowa
 2. Część rysunkowa
 3. Załączniki (uprawnienia, zaświadczenia, uzgodnienia, pozwolenia, opinie)

Generalna Dyrekcja Dróg Krajowych i Autostrad
Zakład wrocławski
ul. Powstańców Śl. 186, 53-139 Wrocław

Załącznik stanowi integralną część decyzji / pisma
nr O WR 7-3 6341 125 2018 5 kl
z dnia 26.10.2018
podpis.....

LEGENDA dot

8.M

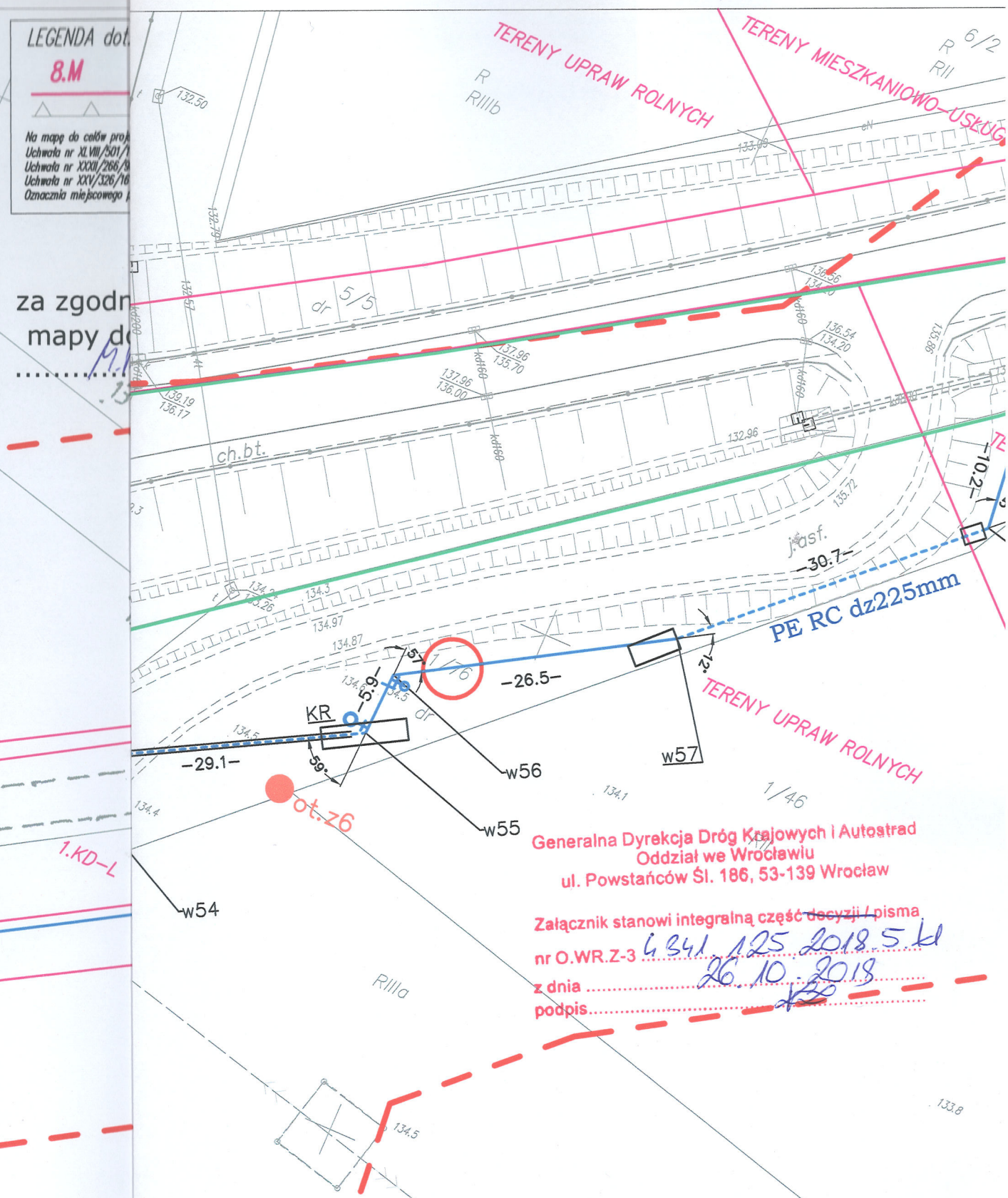
Na mapę do celów proj.
Uchwała nr XLVIII/501/17
Uchwała nr XXXII/266/18
Uchwała nr XXV/326/18
Oznacza miejscowy

za zgodn
mapy do

TERENY UPRAW ROLNYCH


TERENY MIESZKANIOWO-USŁUG

R 6/2
R II



Generalna Dyrekcja Dróg Krajowych i Autostrad
Oddział we Wrocławiu
ul. Powstańców Śl. 186, 53-139 Wrocław

Załącznik stanowi integralną część decyzji / pisma
nr O.WR.Z-3 6341.125.2018.5 kl
z dnia 26.10.2018
podpis

 BIPROWOD BIURO PROJEKTÓW I REALIZACJI OBIEKTÓW GOSPODARKI WODNO-SIEKOWEJ SPÓŁKA Z O.O. 52-019 W R O C Ł A W UL. BROCHOWSKA 10 www.biprowod.wroclaw.pl				ZASTRZEGA SIĘ PRAWA AUTORSKIE					
PROJEKTANT	mgr inż. Magdalena Doczekalska	NR UPRAWN.	123/DoŚ/10	DATA	06.2018	PODPIS	<i>M. Doczekalska</i>	NR PROJEKTU	1117
SPRAWDZAJĄCY	mgr inż. Julia Błachuta	NR UPRAWN.	102/DoŚ/11	DATA	06.2018	PODPIS	<i>J. Błachuta</i>	STADIUM PROJEKT BUDOWLANY	
INWESTYCJA/TEMAT:								BRANŻA	
Budowa sieci wodociągowej w miejscowości Nowa Wieś Wrocławska-Zabrodzie, gm, Kąty Wrocławskie								instalacje sanitarne	
PODZIAŁKA	1:500	RYСУNEK	Projekt zagospodarowania terenu					NR RYSUNKU	PZT-5



C.D. WG ODREBNEGO
OPRACOWANIA

Generalna Dyrekcja Dróg Krajowych i Autostrad
Oddział we Wrocławiu
ul. Powstańców Śl. 186, 53-139 Wrocław

Załącznik stanowi integralną część decyzji i pisma
nr O.WR.Z-3 4341.125.2018.54
z dnia 26.10.2018
podpis.....

Rzędna
Rzędna
Długość
Proj. s
Proj. s
Hektom



BIPROWOD

BIURO PROJEKTÓW I REALIZACJI OBIEKTÓW
GOSPODARKI WODNO-ŚCIEKOWEJ
SPÓŁKA Z O.O.
52-019 W R O C Ę A W UL. BROCHOWSKA 10
www.biprowod.wroclaw.pl

ZASTRZEGA SIĘ
PRAWA AUTORSKIE

	IMIĘ I NAZWISKO	NR UPRAWN.	DATA	PODPIS	NR PROJEKTU
PROJEKTANT	mgr inż. Magdalena Doczekalska	123/DoŚ/10	05.2018	<i>M. Doczekalska</i>	1117
SPRAWDZAJĄCY	mgr inż. Julia Błachuta	102/DoŚ/11	05.2018	<i>J. Błachuta</i>	STADIUM Koncepcja
INWESTYCJA/TEMAT: Budowa sieci wodociągowej w miejscowości Nowa Wieś Wrocławska-Zabrodzie, gm, Kąty Wrocławskie					BRANŻA instalacje sanitarne
PODZIAŁKA 1:100/500	RYSUNEK	Profil podłużny wodociągu - przekroczenie AOW			NR RYSUNKU T-1/AOW

Wrocław, dnia 31 października 2018r.

SP-DT.673.235.3.2018.JZ

DECYZJA NR 1068/2018

Na podstawie art. 19 ust. 2 pkt 3, art. 39 ust. 3 i 3a ustawy o drogach publicznych z dnia 21 marca 1985 roku (tekst jednolity Dz. U. z 2017r., poz. 2222 z późn. zm.) oraz art. 104, 107, 127, 127a, 129 Kodeksu postępowania administracyjnego (Dz. U. z 2017r., poz. 1257 z późn. zm.), działając z upoważnienia Zarządu Powiatu Wrocławskiego nr 31/18 z dnia 09 lutego 2018r. po rozpatrzeniu wniosku Pani Magdaleny Doczekalskiej reprezentującej Biuro Projektów i Realizacji Obiektów Gospodarki Wodno-Ściekowej BIPROWOD Sp. z o.o. ul. Brochowska 10, 52-019 Wrocław, działającej w imieniu Inwestora

Zakładu Gospodarki Komunalnej ul. 1-go Maja 26, 55-080 Kąty Wrocławskie

z dnia 12 czerwca 2018r., który zarejestrowano w Starostwie Powiatowym w dniu 12 czerwca 2018r. poz. **20316/2018** w sprawie uzgodnienia: przebiegu trasy sieci wodociągowej w pasie drogi powiatowej nr 2026D, dz. nr 5/2dr, 4/5dr, obręb Zabrodzie, dz. nr 82/3dr, 81/2dr, 81/3dr, 81/13dr obręb Nowa Wieś Wrocławska, gm. Kąty Wrocławskie, oraz na terenie działek nr 1/75 obręb Zabrodzie i dz. nr 51dr obręb Gądów - Jaszgotle, gmina Kąty Wrocławskie

wyrażam zgodę

na lokalizację sieci wodociągowej w pasie drogi powiatowej nr 2026D, dz. nr 5/2dr, 4/5dr, obręb Zabrodzie, dz. nr 82/3dr, 81/2dr, 81/3dr, 81/13dr obręb Nowa Wieś Wrocławska, gm. Kąty Wrocławskie, oraz na terenie działki nr 51dr obręb Gądów - Jaszgotle, gmina Kąty Wrocławskie na następujących warunkach:

1. Budowę sieci wodociągowej 225 mm w m. Zabrodzie, w gminie Kąty Wrocławskie należy wykonać zgodnie z załączonymi planami sytuacyjnymi (PZT-1, PZT-3, PZT-4).
2. Lokalizację inwestycji na terenie działki nr 1/75 obręb Zabrodzie, gmina Kąty Wrocławskie należy uzgodnić z zarządcą terenu tj. Starostą Powiatu Wrocławskiego - Wydz. Geodezji i Gospodarki Nieruchomościami.
3. Przejścia poprzeczne pod drogą powiatową nr 2026D, należy wykonać zgodnie z załączonymi planami sytuacyjnymi, bez naruszenia konstrukcji jezdni metodą przeciskową. Długość rury ochronnej ma być równa co najmniej łącznej szerokości jezdni, poboczy (chodnika), i rzutów poziomych skarp. Rurę należy umieścić na głębokości min. 1,2 m licząc od poziomu nawierzchni do górnej krawędzi rury. Czas trwania robót przy przejściu nie może być dłuższy niż dwa dni.
4. Inwestycję należy wykonać przed planowaną przebudową drogi powiatowej nr 2026D.
5. Sieć wodociagową zlokalizowaną w obrębie jezdni drogi powiatowej nr 2026D należy wykonać metoda przewiertową.
6. Komorę przewiertową zaprojektowaną na wysokości działki nr 15/5 obręb Nowa Wieś Wrocławska należy przesunąć poza obręb skrzyżowania, na działkę nr 82/6.
7. Infrastrukturę techniczną projektowaną pod rowem lub skarpią należy usytuować na głębokości, która wynika z ich odtworzenia zgodnie z normami.
8. **W związku z realizacją inwestycji pn. „Budowa sieci kanalizacji sanitarnej i sieci wodociągowej na terenie gminy Kąty Wrocławskie w miejscowościach: Mokronos Górny, Mokronos Dolny, Zabrodzie, Nowa Wieś Wrocławska, Gądów i Cesarzowice wraz z włączeniem do sieci na terenie miasta Wrocławia (ul. Zabrodzka i ul. Mokronoska)”. lokalizację projektowanej sieci wodociągowej na terenie działki nr 4/5 obręb Zabrodzie należy dodatkowo uzgodnić z Burmistrzem Miasta i Gminy Kąty Wrocławskie.**
9. Przejście sieci wodociągowej 225 mm na wysokości zjazdów o nawierzchni utwardzonej należy wykonać bez naruszenia konstrukcji zjazdu metodą przeciskową.
10. Przejścia pod zjazdami do działek prywatnych wykonywane metodą rozkopową należy zaplanować w porozumieniu z właścicielami tych działek.
11. **Elementy pasa drogowego uszkodzone podczas prac budowlanych należy odbudować zgodnie z projektem odtworzenia nawierzchni zatwierdzonym przez Zarządcę drogi.**

12. Po zakończeniu robót budowlanych w miejscach wykopów w obrębie pasa drogowego grunt należy zagęścić mechanicznie warstwami co 20cm, zwracając szczególną uwagę na stopień zagęszczenia gruntu.
13. Dla robót rozkopowych należy uzyskać zatwierdzenie projektu organizacji ruchu zastępczego - dokonane przez organ zarządzający ruchem.
14. W trakcie prowadzenia prac budowlanych należy zapewnić utrzymanie czystości na terenie pasa drogowego.
15. Zarządca drogi nie ponosi odpowiedzialności za kolizje z urządzeniami obcymi znajdującymi się w pasie drogowym. Lokalizację tych urządzeń należy ustalić z ich użytkownikami.

UZASADNIENIE

Organ I instancji po wnikliwym przeanalizowaniu sprawy z wniosku o lokalizację urządzenia obcego w pasie drogi, będącej w Zarządzie Powiatu Wrocławskiego w oparciu o przedłożone dokumenty postanowił zezwolić na zlokalizowanie wnioskowanej infrastruktury technicznej przedstawionej na załącznikach graficznych do niniejszej decyzji.

Zgodnie z art. 39 ust. 1 ustawy o drogach publicznych (tekst jednolity Dz. U. z 2017 r., poz. 2222) zabronione jest lokalizowanie obiektów i urządzeń infrastruktury technicznej niezwiązanych z potrzebami zarządzania drogami lub potrzebami ruchu drogowego. Niniejsze zezwolenie stanowi wyjątek zawarty w zapisie ust. 3 cyt. przepisu, zgodnie z którym, w szczególnie uzasadnionych przypadkach umieszczanie w pasie drogowym urządzeń niezwiązanych z potrzebami ruchu może nastąpić wyłącznie za zezwoleniem właściwego zarządcy drogi.

Z przywołanych przepisów wynika jednoznacznie, iż ustawodawca w celu ochrony pasa drogowego przeznaczonego do prowadzenia ruchu lub postoju pojazdów oraz ruchu pieszych wprowadził zakaz umieszczania w nim w/w urządzeń. Warunkiem odstąpienia od tego zakazu jest wystąpienie w konkretnej sprawie szczególnie uzasadnionego przypadku. **Udzielenie zatem rzezonego zezwolenia ma charakter wyjątkowy.**

Zobowiązuje się stroną wnioskującą do zachowania warunków wynikających z niniejszej decyzji.

POUCZENIE

1. Przed rozpoczęciem robót budowlanych inwestor zobowiązany jest do:
 - a) uzyskania pozwolenia na budowę lub zgłoszenia budowy albo wykonania robót budowlanych w Wydziale Architektury i Budownictwa Starostwa Powiatowego we Wrocławiu,
 - b) uzgodnienia z zarządcą drogi, przed uzyskaniem pozwolenia na budowę lub dokonaniem zgłoszenia budowy sieci, projektu inwestycji,
 - c) uzyskania zezwolenia zarządcy drogi na zajęcie pasa drogowego, dotyczącego prowadzenia robót w pasie drogowym lub na umieszczenie w nim obiektu lub urządzenia,
2. Niniejsza decyzja nie jest zezwoleniem na zajęcie pasa drogowego. O wydanie decyzji - zezwolenia należy wystąpić do Zarządcy drogi tj. Zarządu Powiatu Wrocławskiego załączając dokumenty wymagane w ustawie o drogach publicznych z dnia 21 marca 1985 roku (tekst jednolity Dz. U. z 2017r. poz. 2222 z późn. zm.) - na 10 dni przed ich rozpoczęciem.
3. Za zajęcie pasa drogowego zostanie pobrana opłata przewidziana art. 40, ust.4 w/w ustawy.
4. Za umieszczanie w pasie drogowym urządzeń infrastruktury technicznej niezwiązanych z potrzebami zarządzania drogami lub potrzebami ruchu drogowego pobiera się opłatę zgodnie z art. 40, ust.5 w/w ustawy.
5. Wszelkie odształcenia pasa drogowego w miejscu robót powstałe w ciągu dwóch lat od zakończenia prac będą usuwane na koszt wykonawcy robót.
6. Zgodnie z art. 39 ust. 4 ustawy o drogach publicznych, utrzymanie obiektów i urządzeń niezwiązanych z potrzebami zarządzania drogami lub potrzebami ruchu drogowego należy do ich posiadaczy. Zarząd Powiatu Wrocławskiego informuje, że odpowiedzialność odszkodowawcza za niedopełnienie tych obowiązków spoczywa wyłącznie na właścicielu lub posiadaczu urządzenia.
7. **Zgodnie z art. 39 ust. 5 ustawy o drogach publicznych, jeżeli budowa, przebudowa lub remont drogi wymaga przełożenia urządzenia lub obiektu, o którym mowa w ust. 3, koszt tego przełożenia ponosi jego właściciel.**
8. Zgodnie z art. 162 § 1 pkt. 2 ustawy - Kodeks postępowania administracyjnego, niedopełnienie warunków określonych w niniejszej decyzji, skutkuje stwierdzeniem jej wygaśnięcia.
9. Niniejsza decyzja obowiązuje do czasu rozpoczęcia prac związanych z przebudową drogi powiatowej nr 2026D relacji Nowa Wieś Wrocławska - Zabrodzie, lecz nie dłużej niż dwa lata.

10. Niniejsza decyzja jest równoznaczna z prawem do dysponowania terenem na cele budowlane związane z budową sieci wodociągowej.
11. Od niniejszej decyzji przysługuje stronie odwołanie do Samorządowego Kolegium Odwoławczego we Wrocławiu, za pośrednictwem Zarządu Powiatu Wrocławskiego, w terminie 14 dni od dnia jej doręczenia (art. 127 § 1 i 2 i art. 129 § 1 i 2 ustawy – Kodeks postępowania administracyjnego).
12. *W trakcie biegu terminu do wniesienia odwołania strona może zrzec się prawa do wniesienia odwołania w formie oświadczenia skierowanego do organu administracji publicznej, który wydał decyzję. Z dniem doręczenia organowi w/w oświadczenia przez ostatnią ze stron postępowania, decyzja staje się ostateczna i prawomocna (art. 127a § 1 i 2 ustawy – Kodeks postępowania administracyjnego)*

Załącznik:

Plan sytuacyjny z zaznaczoną lokalizacją sieci wodociągowej w skali 1:500 (3 arkusze)



ZARZĄDU
Joanna Pinańska
Zastępca Dyrektora
Wydziału Dróg i Transportu

Otrzymuje:

- ① Pani Magdalena Doczekalska Biuro Projektów i Realizacji Obiektów Gospodarki Wodno-Ściekowej BIPROWOD Sp. z o.o. ul. Brochowska 10, 52-019 Wrocław

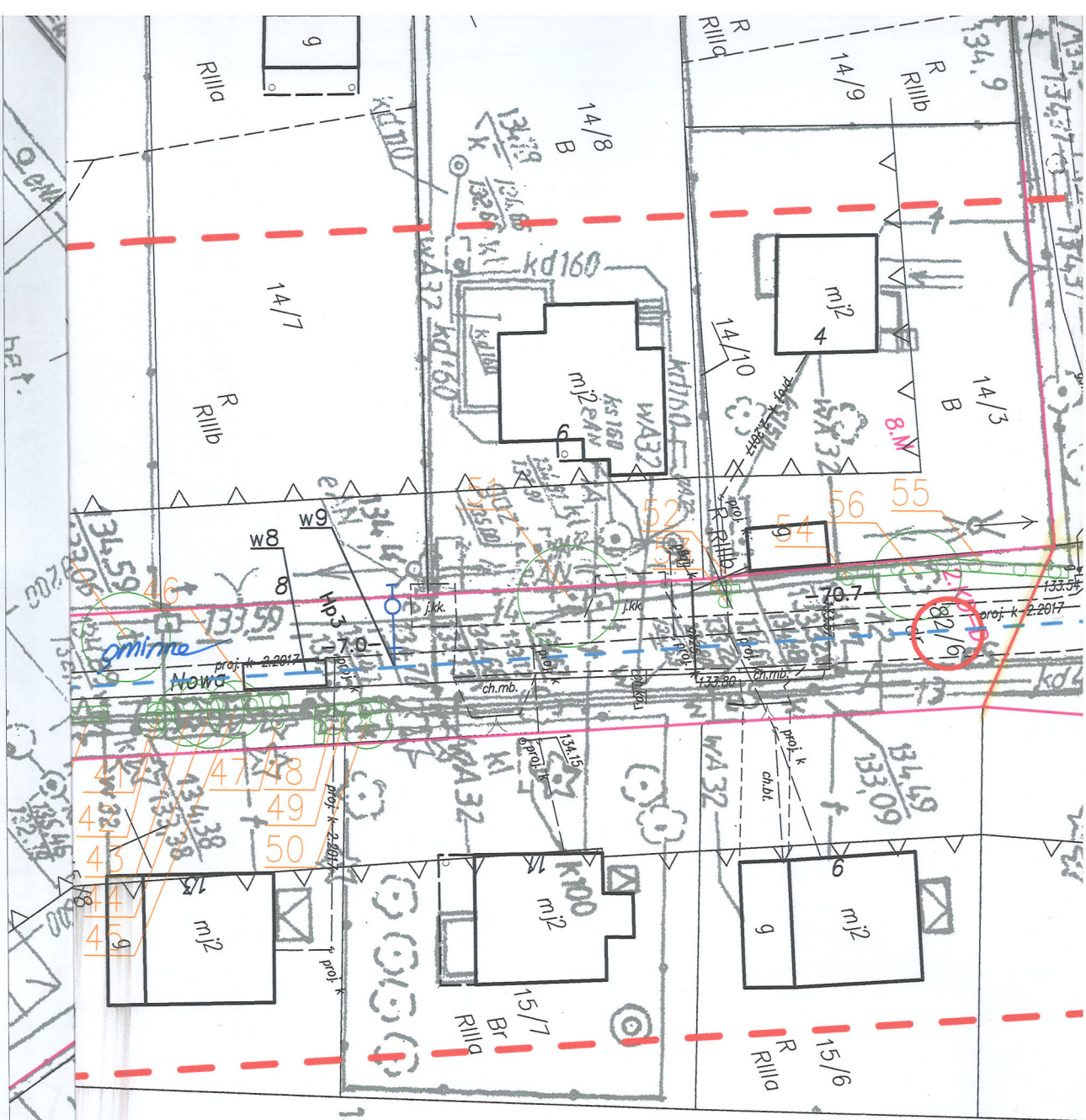
Do wiadomości:

- 1) Referat-Obwód Drogowy w Mirosławicach
- 2) SP/DT

Sprawę prowadzi:

Joanna Zbroińska pok. 248, tel. 71 72 21 739

Pobrano opłatę w wysokości 17 zł za dokument stwierdzający udzielenie pełnomocnictwa na podstawie cz. IV załącznika do w/w Ustawy. Nr pokwitowania: 225 z dnia 04.06.2018r.




1. linia wodociągowa dz225mm PE w wykopie
 2. linia wodociągowa dz225mm PE RC
 3. wykopowej
 4. mne
 5. zenie, zasuwa, odwodnienie
 6. o technik bezwykopowych

Załącznik do decyzji
 nr 1068/2018
 z dnia 28.10.2018
 R Rilla

z up. **ZARZĄDU**
Pisarska
 Joanna Pisarska
 Zastępca Dyrektora
 Wydziału Dróg i Transportu

LEG
 Na ma.
 Uchwa.
 Uchwa.
 Uchwa.
 Oznac.
 załączn.

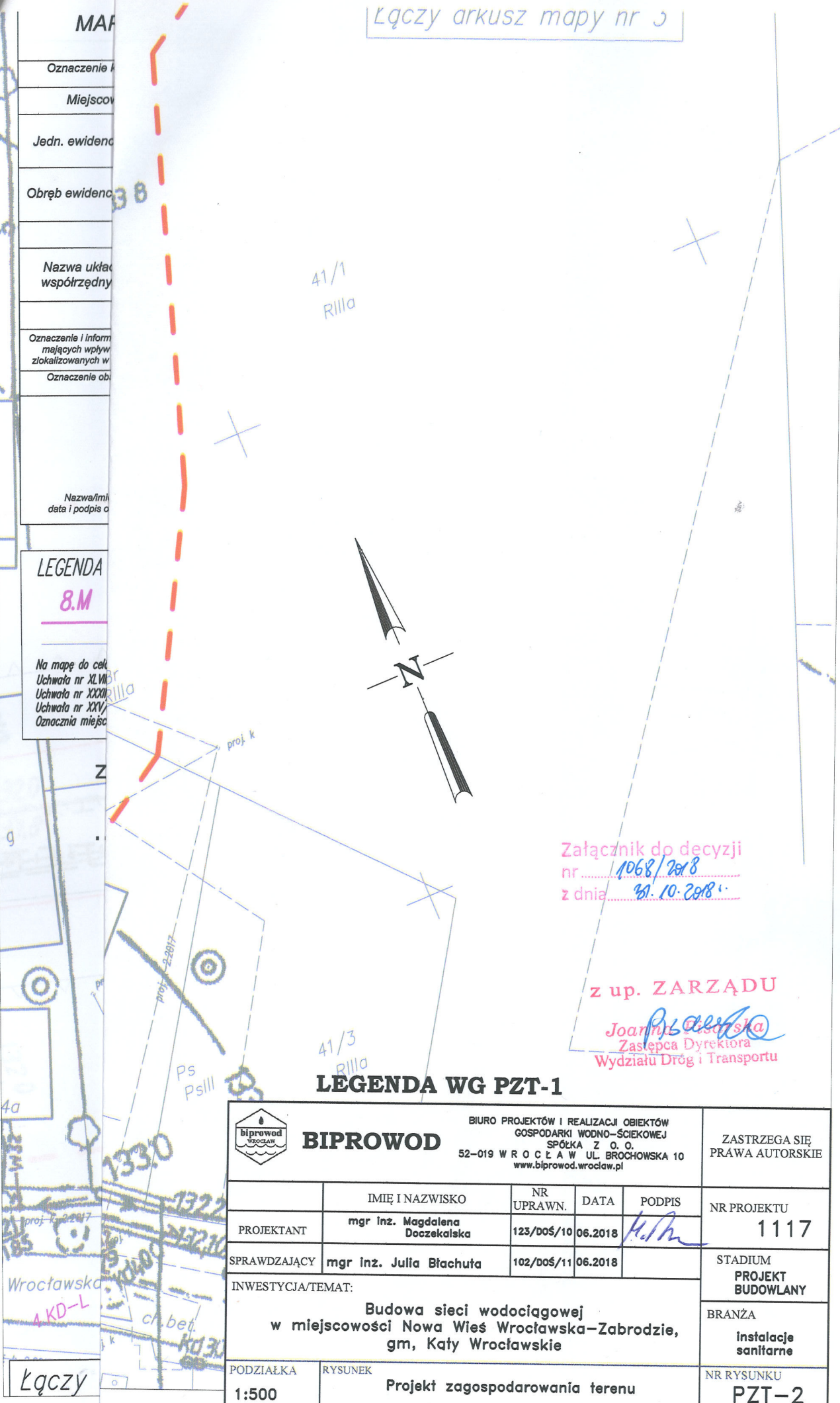
 BIPROWOD BIURO PROJEKTÓW I REALIZACJI OBIEKTÓW GOSPODARKI WODNO-ŚCIEKOWEJ SPÓŁKA Z O.O. 52-019 W R O C Ł A W UL. BROCHOWSKA 10 www.biprowod.wroclaw.pl				ZASTRZEGA SIĘ PRAWA AUTORSKIE					
PROJEKTANT	mgr inż. Magdalena Doczekalska	NR UPRAWN.	123/DoS/10	DATA	06.2018	PODPIS	<i>Magdalena Doczekalska</i>	NR PROJEKTU	1117
SPRAWDZAJĄCY	mgr inż. Julia Błachuta	NR UPRAWN.	102/DoS/11	DATA	06.2018	PODPIS	<i>Julia Błachuta</i>	STADIUM PROJEKT BUDOWLANY	
INWESTYCJA/TEMAT: Budowa sieci wodociągowej w miejscowości Nowa Wieś Wrocławska-Zabrodzie, gm, Kąty Wrocławskie								BRANŻA	instalacje sanitarne
PODZIAŁKA	RYСУNEK	Projekt zagospodarowania terenu					NR RYSUNKU	PZT-1	

Lączy arkusz mapy nr 3

MAF
Oznaczenie k
Miejscow
Jedn. ewidenc
Obręb ewidenc
Nazwa ukłac współrzędny
Oznaczenie i inform mających wpływ zlokalizowanych w
Oznaczenie obr
Nazwa/imi data i podpis o

LEGENDA
8.M


Na mapę do celk
Uchwała nr XLVII
Uchwała nr XXXII
Uchwała nr XXV
Oznacza miejsc



Załącznik do decyzji
nr 1068/2018
z dnia 30.10.2018

z up. ZARZĄDU
Joanna Lisowska
Zastępca Dyrektora
Wydziału Dróg i Transportu

LEGENDA WG PZT-1

 BIPROWOD BIURO PROJEKTÓW I REALIZACJI OBIEKTÓW GOSPODARKI WODNO-SIEKOWEJ SPÓŁKA Z O.O. 52-019 WROCŁAW UL. BROCHOWSKA 10 www.biprowod.wroclaw.pl		ZASTRZEGA SIĘ PRAWA AUTORSKIE			
PROJEKTANT	IMIĘ I NAZWISKO mgr inż. Magdalena Doczekalska	NR UPRAWN. 123/DOŚ/10	DATA 06.2018	PODPIS <i>M. Doczekalska</i>	NR PROJEKTU 1117
SPRAWDZAJĄCY	mgr inż. Julia Błachuta	102/DOŚ/11	06.2018		STADIUM PROJEKT BUDOWLANY
INWESTYCJA/TEMAT: Budowa sieci wodociągowej w miejscowości Nowa Wieś Wrocławska-Zabrodzie, gm, Kąty Wrocławskie					BRANŻA instalacje sanitarne
PODZIAŁKA 1:500	RYSUNEK Projekt zagospodarowania terenu			NR RYSUNKU PZT-2	

Lączy



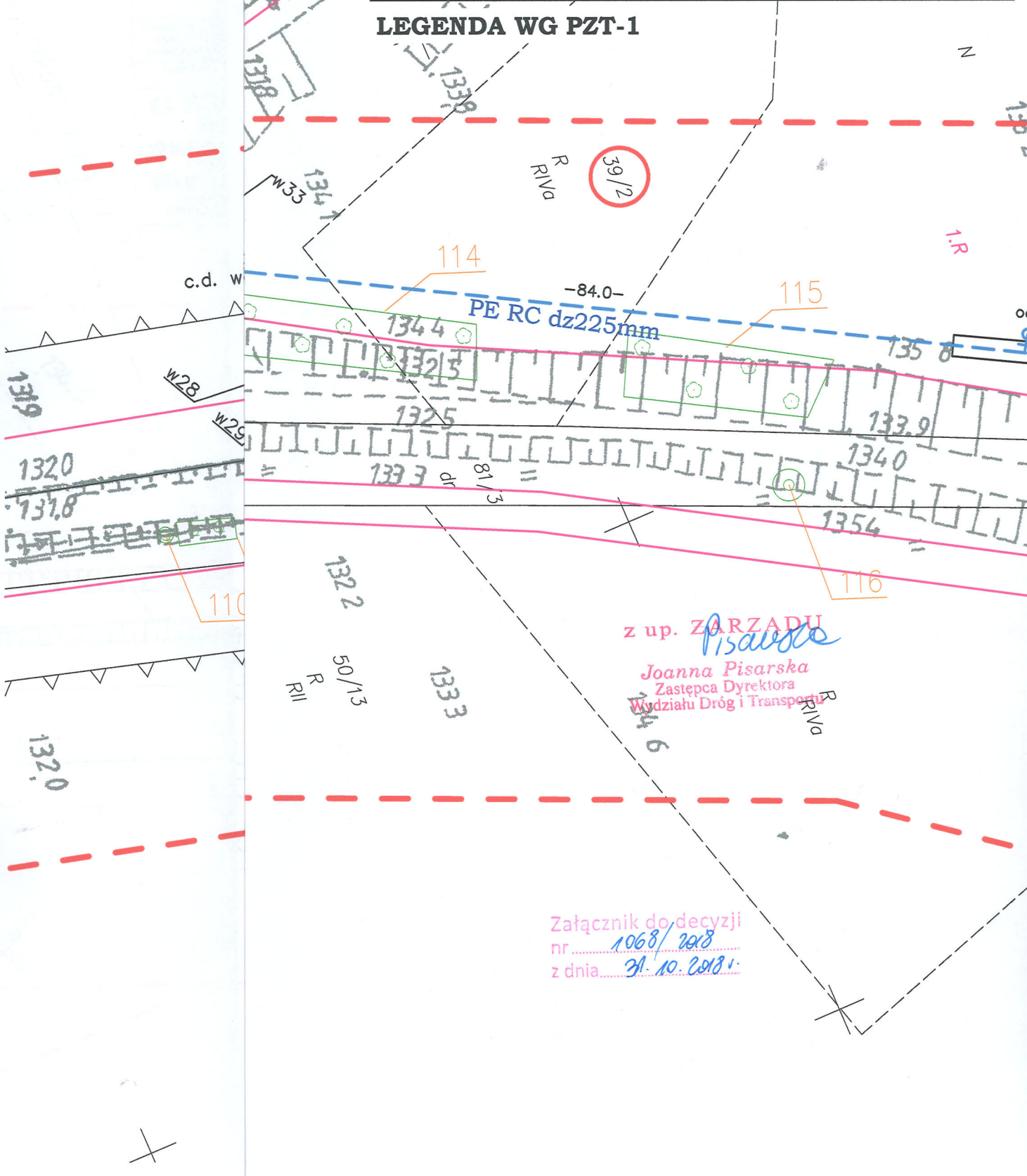
BIPROWOD

BIURO PROJEKTÓW I REALIZACJI OBIEKTÓW
GOSPODARKI WODNO-ŚCIEKOWEJ
SPÓŁKA Z O.O.
52-019 WROCŁAW UL. BROCHOWSKA 10
www.biprowod.wroclaw.pl

ZASTRZEGA SIĘ
PRAWA AUTORSKIE

	IMIĘ I NAZWISKO	NR UPRAWN.	DATA	PODPIS	NR PROJEKTU
PROJEKTANT	mgr inż. Magdalena Doczekalska	123/DoŚ/10	06.2018	<i>M. Doczekalska</i>	1117
SPRAWDZAJĄCY	mgr inż. Julia Błachuta	102/DoŚ/11	06.2018	<i>J. Błachuta</i>	STADIUM PROJEKT BUDOWLANY
INWESTYCJA/TEMAT: Budowa sieci wodociągowej w miejscowości Nowa Wieś Wrocławska-Zabrodzie, gm, Kąty Wrocławskie					BRANŻA instalacje sanitarne
PODZIAŁKA	RYSUNEK				NR RYSUNKU
1:500	Projekt zagospodarowania terenu				PZT-3

LEGENDA WG PZT-1





BIPROWOD

BIURO PROJEKTÓW I REALIZACJI OBIEKTÓW
GOSPODARKI WODNO-ŚCIEKOWEJ
SPÓŁKA Z O.O.
52-019 WROCLAW UL. BROCHOWSKA 10
www.biprowod.wroclaw.pl

ZASTRZEGA SIĘ
PRAWA AUTORSKIE

	IMIĘ I NAZWISKO	NR UPRAWN.	DATA	PODPIS	NR PROJEKTU
PROJEKTANT	mgr inż. Magdalena Doczekalska	123/DOŚ/10	06.2018	<i>M. Doczekalska</i>	1117
SPRAWDZAJĄCY	mgr inż. Julia Błachuta	102/DOŚ/11	06.2018	<i>J. Błachuta</i>	STADIUM PROJEKT BUDOWLANY
INWESTYCJA/TEMAT: Budowa sieci wodociągowej w miejscowości Nowa Wieś Wroclawska-Zabrodzie, gm, Kąty Wroclawskie					BRANŻA instalacje sanitarne
PODZIAŁKA	RYSUNEK			NR RYSUNKU	
1:500	Projekt zagospodarowania terenu			PZT-4	

LEGENDA WG PZT-1

Lączy arkusz mapy nr 3

GEO
Ba
50-528 Wro
te
NIP 618-214
Nazwa/inn
data i podpis

MA

Oznaczeni

Miejsc

Jedn. ewide

Obręb ewider

Nazwa ukł
współrzędn

Oznaczenie i infor
mających wpły
zlokalizowanych

Oznaczenie o

134.9
47
R
R11b

1322

1329

6/19
R
R11b

1332

Załącznik do decyzji
nr 1068/2018
z dnia 24.10.2018

z up. ZARZĄDU
Joanna Pisarska
Zastępca Dyrektora
Wydziału Dróg i Transportu

1318
1317

1323
1320

1328
1327

-32.1-

-28.5-

w50

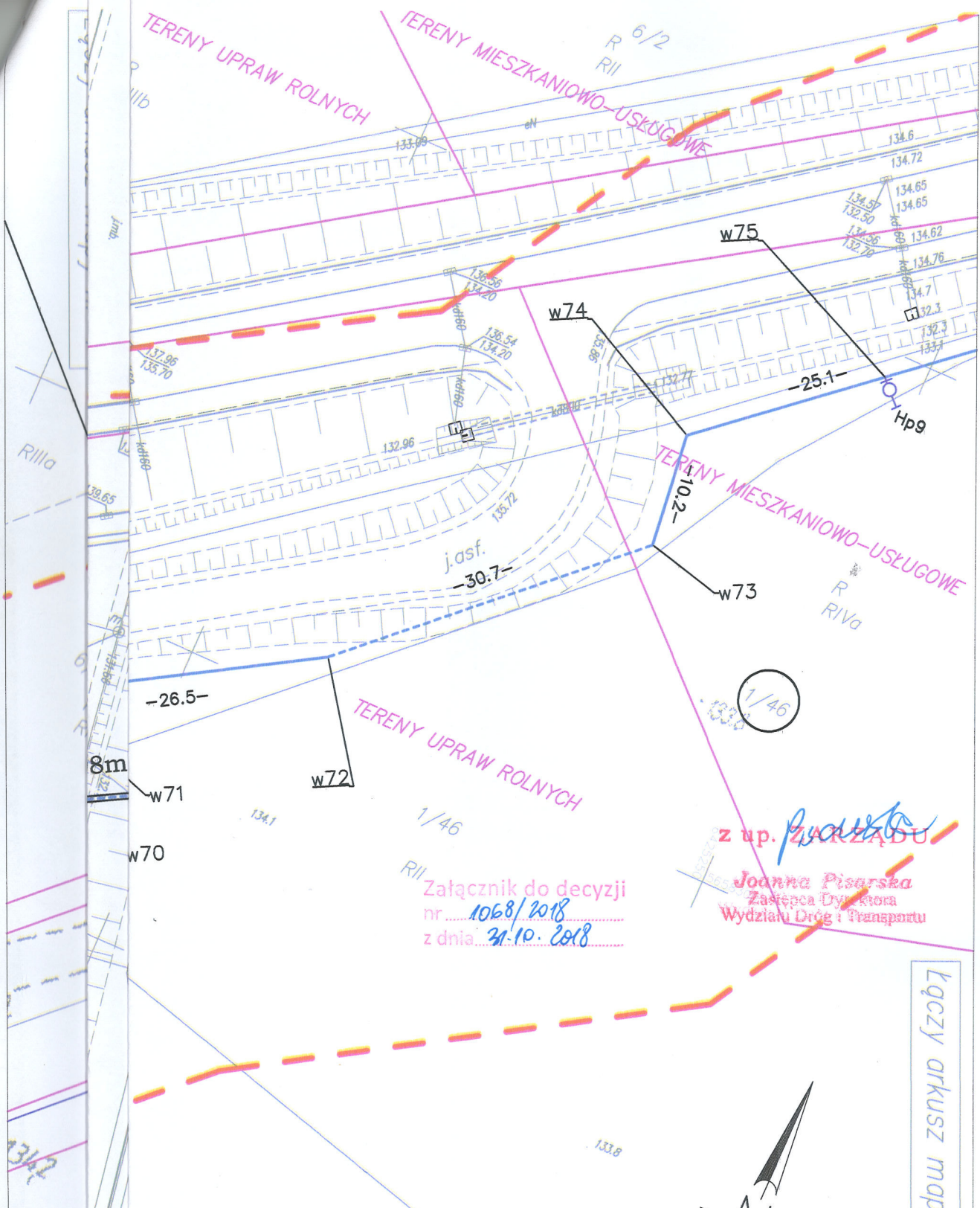
1313

1326

-75.6-

1318

0024500
565750



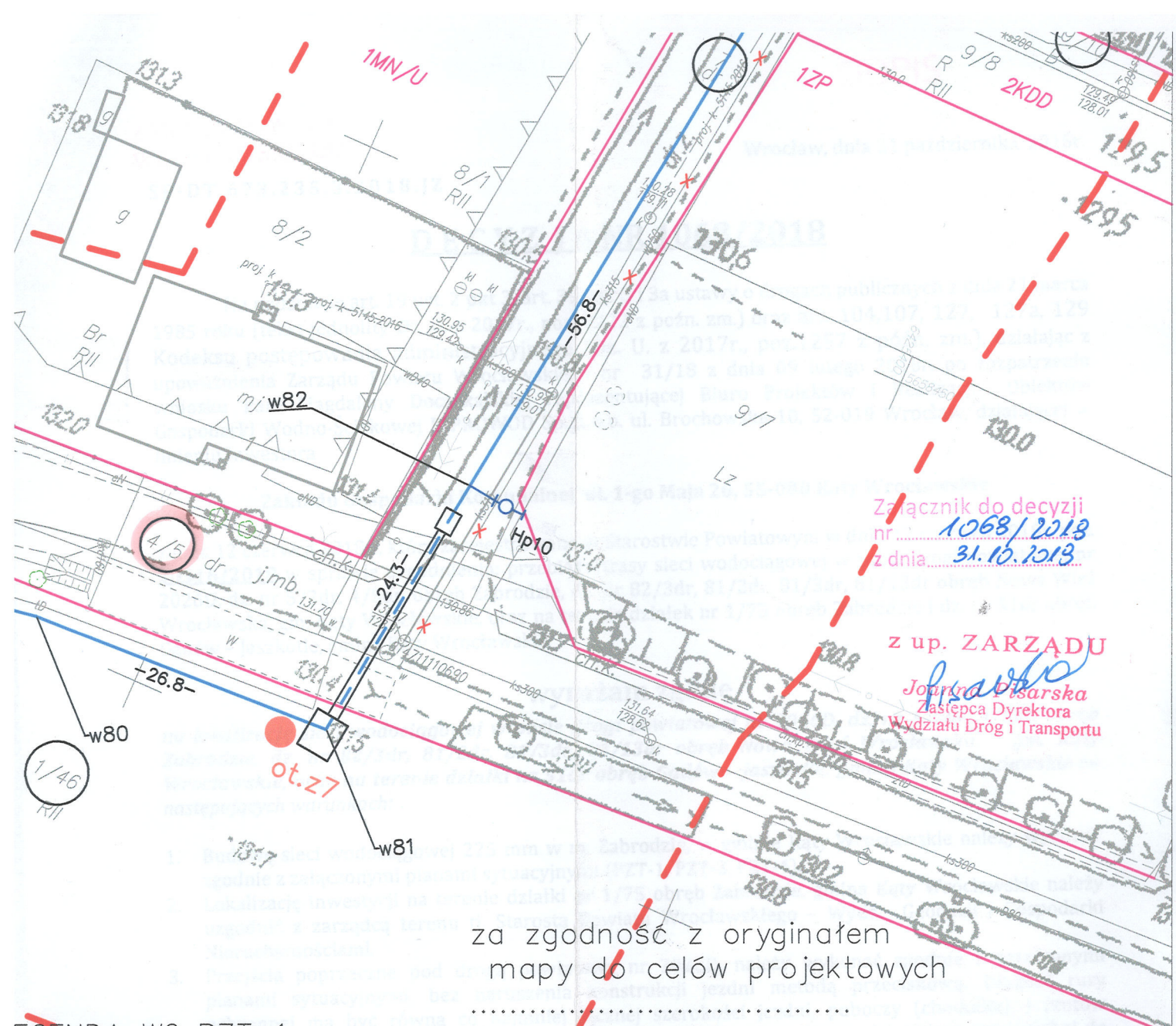
Załącznik do decyzji
nr 1068/2018
z dnia 31.10.2018

z up. Zarządu
Joanna Pisarska
Zastępca Dyrektora
Wydziału Dróg i Transportu

Łączy arkusz mapy nr 6

ONDRA WG PZT-1

BIURO PROJEKTÓW I REALIZACJI OBIEKTÓW GOSPODARKI WODNO-SIEKOWEJ SPÓŁKA Z O.O. 52-019 WROCŁAW UL. BROCHOWSKA 10 www.biprowod.wroclaw.pl				ZASTRZEGA SIĘ PRAWA AUTORSKIE	
IMIĘ I NAZWISKO	NR UPRAWN.	DATA	PODPIS	NR PROJEKTU	
inż. Magdalena Doczekalska	123/DOŚ/10	06.2018	<i>M. Doczekalska</i>	1117	
inż. Julia Błachuta	102/DOŚ/11	06.2018	<i>J. Błachuta</i>	STADIUM PROJEKT BUDOWLANY	
Budowa sieci wodociągowej osiedla Nowa Wieś Wrocławska-Zabrodzie, gm. Kąty Wrocławskie				BRANŻA Instalacje sanitarne	
Projekt zagospodarowania terenu				NR RYSUNKU PZT-5	



za zgodność z oryginałem
mapy do celów projektowych

LEGENDA WG PZT-1

BIURO PROJEKTÓW I REALIZACJI OBIEKTÓW GOSPODARKI WODNO-SKIEKOWEJ SPÓŁKA Z O.O. 52-019 WROCŁAW UL. BROCHOWSKA 10 www.biprowod.wroclaw.pl				ZASTRZEGA SIĘ PRAWA AUTORSKIE	
IMIĘ I NAZWISKO	NR UPRAWN.	DATA	PODPIS	NR PROJEKTU	
inż. Magdalena Doczekalska	123/DOŚ/10	06.2018	<i>M. Doczekalska</i>	1117	
inż. Julia Błachuta	102/DOŚ/11	06.2018	<i>J. Błachuta</i>	STADIUM PROJEKT BUDOWLANY	
Budowa sieci wodociągowej osiedla Nowa Wieś Wrocławskie-Zabrodzie, gm, Kąty Wrocławskie				BRANŻA	
				instalacje sanitarne	
EK Projekt zagospodarowania terenu				NR RYSUNKU PZT-6	

dot. miejscowego planu zagospodarowania przestrzennego

Oznaczenie terenów o różnym przeznaczeniu
 Granica rozdzielająca tereny o różnym przeznaczeniu
 Nieprzekraczalna linia zabudowy

W projektowych namiesiono miejscowe plany zagospodarowania przestrzennego:
 1/501/14 z dnia 25.09.2014 (rysunek planu w skali 1:1000)
 1/266/96 z dnia 16.12.1996 (rysunek planu w skali 1:10 000)
 1/326/16 z dnia 24.11.2016 (rysunek planu w skali 1:2000)

Wzrost planu zagospodarowania przestrzennego opracowano na podstawie tekstu uchwały oraz

MAPA DO CELÓW PROJEKTOWYCH
 ARKUSZ MAPY NR 6/7

Oznaczenie kancelaryjne zgłosz.pracy geodezyjnej		TZ.430.2896.2018
Miejscowość, numer działki		Zabrodzie
Jedn. ewidencyjna	identyfikator	022304_5
	nazwa	Kąty Wrocławskie – obszar wiejski
Obręb ewidencyjny	identyfikator	022304_5.0032
	nazwa	Zabrodzie
Skala mapy		1:500
Nazwa układu współrzędnych	Prostokątnych płaskich	2000 strefa 6
	wysokości	Kronsztadt60
Godfó mapy		6.147.11.18.09.1.4
Oznaczenie i informacje o służebnościach gruntowych mających wpływ na zagospodarowanie gruntów zlokalizowanych w granicach projektowanej inwestycji		Nie badano
Oznaczenie obszaru granic będących obszarem aktualizacji		---
01.06.2018 Nazwa/imię i nazwisko wykonawcy oraz data i podpis osoby reprezentującej wykonawcę		01.06.2018 imię i nazwisko, nr uprawnień oraz data i podpis geodety uprawnionego, który opracował mapę
Jan Jenerat nr uprawnień 4853, zakres nr 1,2		

Wrocław, dnia 31 października 2018r.

SP-DT.673.235.3.2018.JZ

DECYZJA NR 1068/2018

Na podstawie art. 19 ust. 2 pkt 3, art. 39 ust. 3 i 3a ustawy o drogach publicznych z dnia 21 marca 1985 roku (tekst jednolity Dz. U. z 2017r., poz. 2222 z późn. zm.) oraz art. 104, 107, 127, 127a, 129 Kodeksu postępowania administracyjnego (Dz. U. z 2017r., poz. 1257 z późn. zm.), działając z upoważnienia Zarządu Powiatu Wrocławskiego nr 31/18 z dnia 09 lutego 2018r. po rozpatrzeniu wniosku Pani Magdaleny Doczekalskiej reprezentującej Biuro Projektów i Realizacji Obiektów Gospodarki Wodno-Ściekowej BIPROWOD Sp. z o.o. ul. Brochowska 10, 52-019 Wrocław, działającej w imieniu Inwestora

Zakładu Gospodarki Komunalnej ul. 1-go Maja 26, 55-080 Kąty Wrocławskie

z dnia 12 czerwca 2018r., który zarejestrowano w Starostwie Powiatowym w dniu 12 czerwca 2018r. poz. **20316/2018** w sprawie uzgodnienia: przebiegu trasy sieci wodociągowej w pasie drogi powiatowej nr 2026D, dz. nr 5/2dr, 4/5dr, obręb Zabrodzie, dz. nr 82/3dr, 81/2dr, 81/3dr, 81/13dr obręb Nowa Wieś Wrocławska, gm. Kąty Wrocławskie, oraz na terenie działek nr 1/75 obręb Zabrodzie i dz. nr 51dr obręb Gądów - Jaszkanie, gmina Kąty Wrocławskie

wyrażam zgodę

na lokalizację sieci wodociągowej w pasie drogi powiatowej nr 2026D, dz. nr 5/2dr, 4/5dr, obręb Zabrodzie, dz. nr 82/3dr, 81/2dr, 81/3dr, 81/13dr obręb Nowa Wieś Wrocławska, gm. Kąty Wrocławskie, oraz na terenie działki nr 51dr obręb Gądów - Jaszkanie, gmina Kąty Wrocławskie na następujących warunkach:

1. Budowę sieci wodociągowej 225 mm w m. Zabrodzie, w gminie Kąty Wrocławskie należy wykonać zgodnie z załączonymi planami sytuacyjnymi (PZT-1, PZT-3, PZT-4).
2. Lokalizację inwestycji na terenie działki nr 1/75 obręb Zabrodzie, gmina Kąty Wrocławskie należy uzgodnić z zarządcą terenu tj. Starostą Powiatu Wrocławskiego - Wydz. Geodezji i Gospodarki Nieruchomościami.
3. Przejścia poprzeczne pod drogą powiatową nr 2026D, należy wykonać zgodnie z załączonymi planami sytuacyjnymi, bez naruszenia konstrukcji jezdni metodą przeciskową. Długość rury ochronnej ma być równa co najmniej łącznej szerokości jezdni, poboczy (chodnika), i rzutów poziomych skarp. Rurę należy umieścić na głębokości min. 1,2 m licząc od poziomu nawierzchni do górnej krawędzi rury. Czas trwania robót przy przejściu nie może być dłuższy niż dwa dni.
4. Inwestycję należy wykonać przed planowaną przebudową drogi powiatowej nr 2026D.
5. Sieć wodociagową zlokalizowaną w obrębie jezdni drogi powiatowej nr 2026D należy wykonać metoda przewiertową.
6. Komorę przewiertową zaprojektowaną na wysokości działki nr 15/5 obręb Nowa Wieś Wrocławska należy przesunąć poza obręb skrzyżowania, na działkę nr 82/6.
7. Infrastrukturę techniczną projektowaną pod rowem lub skarpą należy usytuować na głębokości, która wynika z ich odtworzenia zgodnie z normami.
8. **W związku z realizacją inwestycji pn. „Budowa sieci kanalizacji sanitarnej i sieci wodociągowej na terenie gminy Kąty Wrocławskie w miejscowościach: Mokronos Górny, Mokronos Dolny, Zabrodzie, Nowa Wieś Wrocławska, Gądów i Cesarzowice wraz z włączeniem do sieci na terenie miasta Wrocławia (ul. Zabrodzka i ul. Mokronoska)”. lokalizację projektowanej sieci wodociągowej na terenie działki nr 4/5 obręb Zabrodzie należy dodatkowo uzgodnić z Burmistrzem Miasta i Gminy Kąty Wrocławskie.**
9. Przejście sieci wodociągowej 225 mm na wysokości zjazdów o nawierzchni utwardzonej należy wykonać bez naruszenia konstrukcji zjazdu metodą przeciskową.
10. Przejścia pod zjazdami do działek prywatnych wykonywane metodą rozkopową należy zaplanować w porozumieniu z właścicielami tych działek.
11. **Elementy pasa drogowego uszkodzone podczas prac budowlanych należy odbudować zgodnie z projektem odtworzenia nawierzchni zatwierdzonym przez Zarządcę drogi.**

12. Po zakończeniu robót budowlanych w miejscach wykopów w obrębie pasa drogowego grunt należy zagęścić mechanicznie warstwami co 20cm, zwracając szczególną uwagę na stopień zagęszczenia gruntu.
13. Dla robót rozkopowych należy uzyskać zatwierdzenie projektu organizacji ruchu zastępczego - dokonane przez organ zarządzający ruchem.
14. W trakcie prowadzenia prac budowlanych należy zapewnić utrzymanie czystości na terenie pasa drogowego.
15. Zarządca drogi nie ponosi odpowiedzialności za kolizje z urządzeniami obcymi znajdującymi się w pasie drogowym. Lokalizację tych urządzeń należy ustalić z ich użytkownikami.

UZASADNIENIE

Organ I instancji po wnikliwym przeanalizowaniu sprawy z wniosku o lokalizację urządzenia obcego w pasie drogi, będącej w Zarządzie Powiatu Wrocławskiego w oparciu o przedłożone dokumenty postanowił zezwolić na zlokalizowanie wnioskowanej infrastruktury technicznej przedstawionej na załącznikach graficznych do niniejszej decyzji.

Zgodnie z art. 39 ust. 1 ustawy o drogach publicznych (tekst jednolity Dz. U. z 2017 r., poz. 2222) zabronione jest lokalizowanie obiektów i urządzeń infrastruktury technicznej niezwiązanych z potrzebami zarządzania drogami lub potrzebami ruchu drogowego. Niniejsze zezwolenie stanowi wyjątek zawarty w zapisie ust. 3 cyt. przepisu, zgodnie z którym, w szczególnie uzasadnionych przypadkach umieszczanie w pasie drogowym urządzeń niezwiązanych z potrzebami ruchu może nastąpić wyłącznie za zezwoleniem właściwego zarządcy drogi.

Z przywołanych przepisów wynika jednoznacznie, iż ustawodawca w celu ochrony pasa drogowego przeznaczonego do prowadzenia ruchu lub postoju pojazdów oraz ruchu pieszych wprowadził zakaz umieszczania w nim w/w urządzeń. Warunkiem odstąpienia od tego zakazu jest wystąpienie w konkretnej sprawie szczególnie uzasadnionego przypadku. **Udzielenie zatem rzezonego zezwolenia ma charakter wyjątkowy.**

Zobowiązuje się stroną wnioskującą do zachowania warunków wynikających z niniejszej decyzji.

POUCZENIE

1. Przed rozpoczęciem robót budowlanych inwestor zobowiązany jest do:
 - a) uzyskania pozwolenia na budowę lub zgłoszenia budowy albo wykonania robót budowlanych w Wydziale Architektury i Budownictwa Starostwa Powiatowego we Wrocławiu,
 - b) uzgodnienia z zarządcą drogi, przed uzyskaniem pozwolenia na budowę lub dokonaniem zgłoszenia budowy sieci, projektu inwestycji,
 - c) uzyskania zezwolenia zarządcy drogi na zajęcie pasa drogowego, dotyczącego prowadzenia robót w pasie drogowym lub na umieszczenie w nim obiektu lub urządzenia,
2. Niniejsza decyzja nie jest zezwoleniem na zajęcie pasa drogowego. O wydanie decyzji - zezwolenia należy wystąpić do Zarządcy drogi tj. Zarządu Powiatu Wrocławskiego załączając dokumenty wymagane w ustawie o drogach publicznych z dnia 21 marca 1985 roku (tekst jednolity Dz. U. z 2017r. poz. 2222 z późn. zm.) - na 10 dni przed ich rozpoczęciem.
3. Za zajęcie pasa drogowego zostanie pobrana opłata przewidziana art. 40, ust.4 w/w ustawy.
4. Za umieszczanie w pasie drogowym urządzeń infrastruktury technicznej niezwiązanych z potrzebami zarządzania drogami lub potrzebami ruchu drogowego pobiera się opłatę zgodnie z art. 40, ust.5 w/w ustawy.
5. Wszelkie odształcenia pasa drogowego w miejscu robót powstałe w ciągu dwóch lat od zakończenia prac będą usuwane na koszt wykonawcy robót.
6. Zgodnie z art. 39 ust. 4 ustawy o drogach publicznych, utrzymanie obiektów i urządzeń niezwiązanych z potrzebami zarządzania drogami lub potrzebami ruchu drogowego należy do ich posiadaczy. Zarząd Powiatu Wrocławskiego informuje, że odpowiedzialność odszkodowawcza za niedopełnienie tych obowiązków spoczywa wyłącznie na właścicielu lub posiadaczu urządzenia.
7. **Zgodnie z art. 39 ust. 5 ustawy o drogach publicznych, jeżeli budowa, przebudowa lub remont drogi wymaga przełożenia urządzenia lub obiektu, o którym mowa w ust. 3, koszt tego przełożenia ponosi jego właściciel.**
8. Zgodnie z art. 162 § 1 pkt. 2 ustawy - Kodeks postępowania administracyjnego, niedopełnienie warunków określonych w niniejszej decyzji, skutkuje stwierdzeniem jej wygaśnięcia.
9. Niniejsza decyzja obowiązuje do czasu rozpoczęcia prac związanych z przebudową drogi powiatowej nr 2026D relacji Nowa Wieś Wrocławska - Zabrodzie, lecz nie dłużej niż dwa lata.

10. Niniejsza decyzja jest równoznaczna z prawem do dysponowania terenem na cele budowlane związane z budową sieci wodociągowej.
11. Od niniejszej decyzji przysługuje stronie odwołanie do Samorządowego Kolegium Odwoławczego we Wrocławiu, za pośrednictwem Zarządu Powiatu Wrocławskiego, w terminie 14 dni od dnia jej doręczenia (art. 127 § 1 i 2 i art. 129 § 1 i 2 ustawy – Kodeks postępowania administracyjnego).
12. *W trakcie biegu terminu do wniesienia odwołania strona może zrzec się prawa do wniesienia odwołania w formie oświadczenia skierowanego do organu administracji publicznej, który wydał decyzję. Z dniem doręczenia organowi w/w oświadczenia przez ostatnią ze stron postępowania, decyzja staje się ostateczna i prawomocna (art. 127a § 1 i 2 ustawy – Kodeks postępowania administracyjnego)*

Załącznik:

Plan sytuacyjny z zaznaczoną lokalizacją sieci wodociągowej w skali 1:500 (3 arkusze)



ZARZĄDU
Joanna Pinańska
Zastępcza Dyrektora
Wydziału Dróg i Transportu

Otrzymuje:

- ① Pani Magdalena Doczekalska Biuro Projektów i Realizacji Obiektów Gospodarki Wodno-Ściekowej BIPROWOD Sp. z o.o. ul. Brochowska 10, 52-019 Wrocław

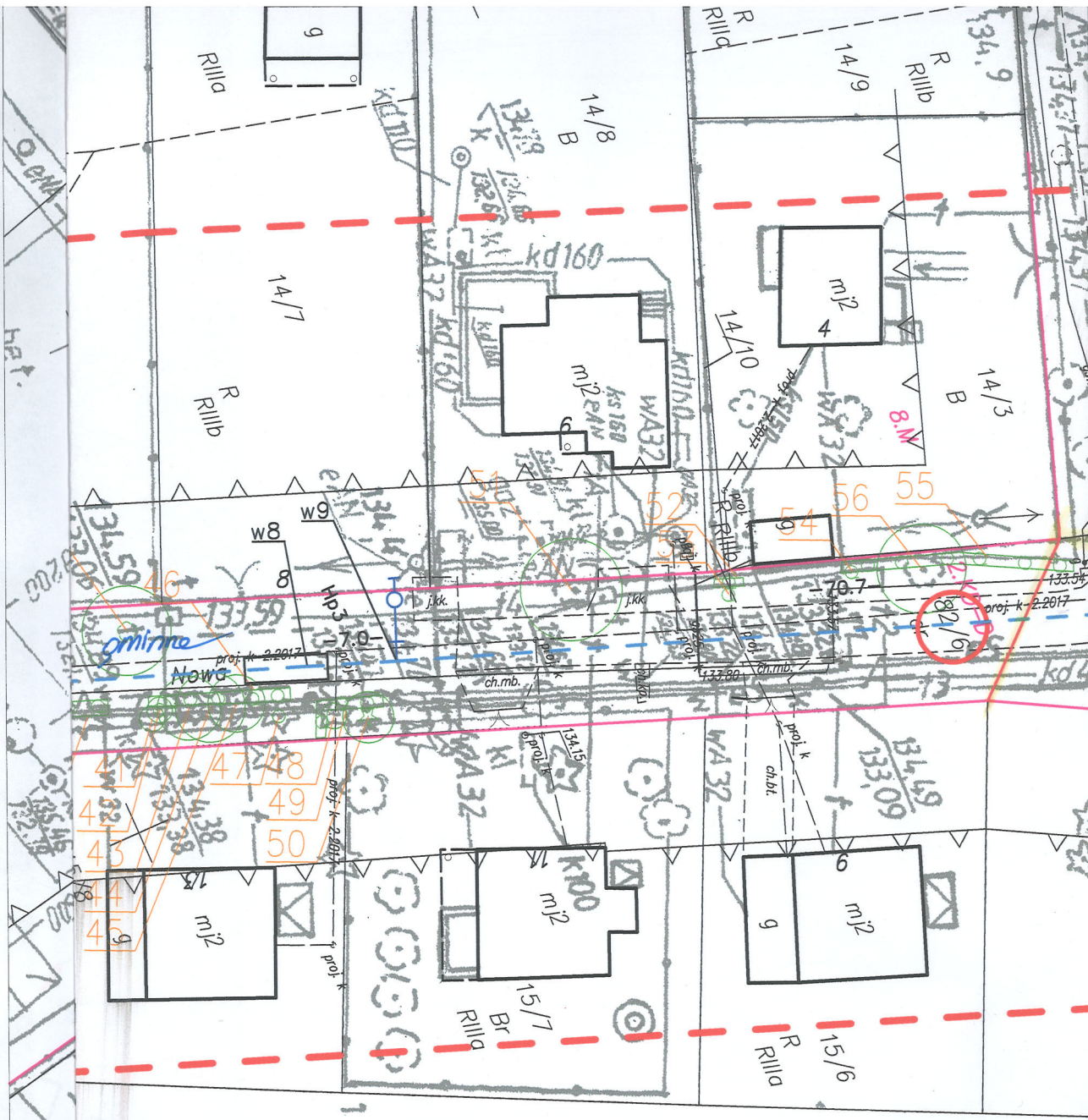
Do wiadomości:

- 1) Referat-Obwód Drogowy w Mirosławicach
- 2) SP/DT

Sprawę prowadzi:

Joanna Zbroińska pok. 248, tel. 71 72 21 739

Pobrano opłatę w wysokości 17 zł za dokument stwierdzający udzielenie pełnomocnictwa na podstawie cz. IV załącznika do w/w Ustawy. Nr pokwitowania: 225 z dnia 04.06.2018r.



1. rurociąg wodociągowa dz225mm PE w wykopie
 2. rurociąg wodociągowa dz225mm PE RC
 3. wykopowej
 4. mne
 5. zenie, zasuwa, odwodnienie
 6. o technik bezwykopowych


Załącznik do decyzji
 nr 1068/2018
 z dnia 28.10.2018

z up. **ZARZĄDU**
Pisarska
Joanna Pisarska
 Zastępca Dyrektora
 Wydziału Dróg i Transportu

16

LEG

Na ma.
 Uchwa.
 Uchwa.
 Uchwa.
 Oznac.
 załącz.

 BIPROWOD <small>BIURO PROJEKTÓW I REALIZACJI OBIEKTÓW GOSPODARKI WODNO-ŚCIEKOWEJ SPÓŁKA Z O.O. 52-019 WROCŁAW UL. BROCHOWSKA 10 www.biprowod.wroclaw.pl</small>					ZASTRZEGA SIĘ PRAWA AUTORSKIE				
	PROJEKTANT	mgr inż. Magdalena Doczekalska	NR UPRAWN.	123/DoS/10	DATA	06.2018	PODPIS	<i>[Signature]</i>	NR PROJEKTU
SPRAWDZAJĄCY	mgr inż. Julia Błachuta	NR UPRAWN.	102/DoS/11	DATA	06.2018	PODPIS	<i>[Signature]</i>	STADIUM PROJEKT BUDOWLANY	
INWESTYCJA/TEMAT:								BRANŻA	
Budowa sieci wodociągowej w miejscowości Nowa Wieś Wrocławska-Zabrodzie, gm. Kąty Wrocławskie								instalacje sanitarne	
PODZIAŁKA RYSUNEK								NR RYSUNKU	
Projekt zagospodarowania terenu								PZT-1	

Lączy arkusz mapy nr 3

MAP

Oznaczenie k

Miejscow

Jedn. ewidenc

Obręb ewidenc

Nazwa ukłac
współrzędny

Oznaczenie i inform
mających wpływ
zlokalizowanych w

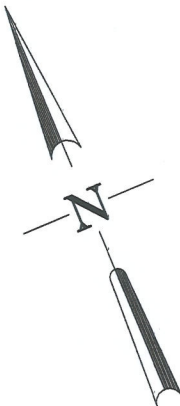
Oznaczenie obr

Nazwa/imi
data i podpis o

LEGENDA

8.M

Na mapę do celk
Uchwała nr XLVII
Uchwała nr XXXII
Uchwała nr XXV
Oznacza miejsc




Załącznik do decyzji
nr 1068/2018
z dnia 30.10.2018

z up. ZARZĄDU

Joanna Lisowska
Zastępca Dyrektora
Wydziału Dróg i Transportu

LEGENDA WG PZT-1

		BIPROWOD			BIURO PROJEKTÓW I REALIZACJI OBIEKTÓW GOSPODARKI WODNO-SIEKOWEJ SPÓŁKA Z O.O. 52-019 WROCŁAW UL. BROCHOWSKA 10 www.biprowod.wroclaw.pl		ZASTRZEGA SIĘ PRAWA AUTORSKIE	
PROJEKTANT		IMIĘ I NAZWISKO	NR UPRAWN.	DATA	PODPIS	NR PROJEKTU		
SPRAWDZAJĄCY		mgr inż. Magdalena Doczekalska	123/DOŚ/10	06.2018	<i>M. Doczekalska</i>	1117		
INWESTYCJA/TEMAT:		Budowa sieci wodociągowej w miejscowości Nowa Wieś Wrocławska-Zabrodzie, gm, Kąty Wrocławskie				STADIUM PROJEKT BUDOWLANY		
PODZIAŁKA		RYSUNEK				BRANŻA		
1:500		Projekt zagospodarowania terenu				instalacje sanitarne		
						NR RYSUNKU		
						PZT-2		

Lączy



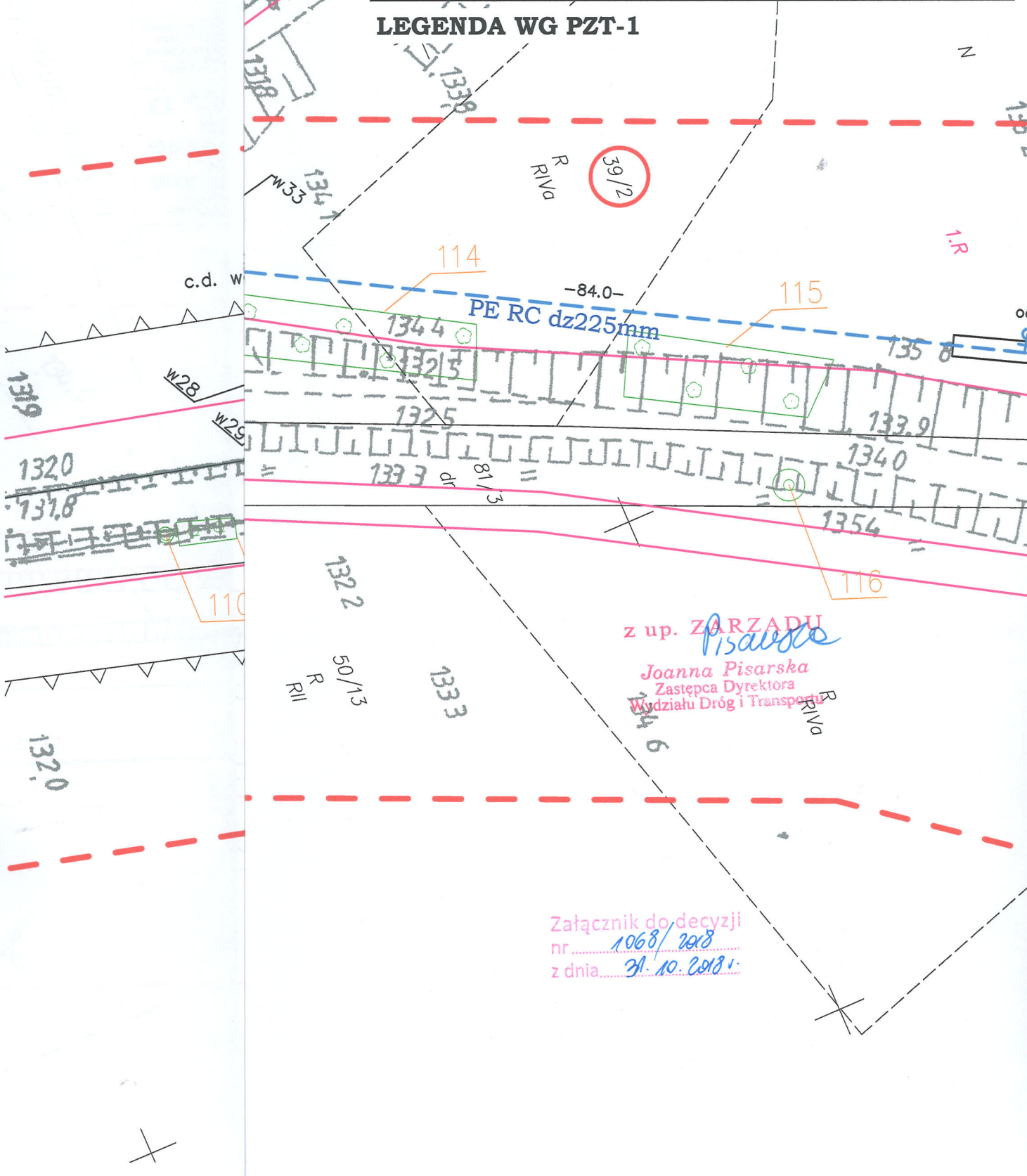
BIPROWOD

BIURO PROJEKTÓW I REALIZACJI OBIEKTÓW
GOSPODARKI WODNO-ŚCIEKOWEJ
SPÓŁKA Z O.O.
52-019 WROCŁAW UL. BROCHOWSKA 10
www.biprowod.wroclaw.pl

ZASTRZEGA SIĘ
PRAWA AUTORSKIE

	IMIĘ I NAZWISKO	NR UPRAWN.	DATA	PODPIS	NR PROJEKTU
PROJEKTANT	mgr inż. Magdalena Doczekalska	123/DoŚ/10	06.2018	<i>M. Doczekalska</i>	1117
SPRAWDZAJĄCY	mgr inż. Julia Błachuta	102/DoŚ/11	06.2018	<i>J. Błachuta</i>	STADIUM PROJEKT BUDOWLANY
INWESTYCJA/TEMAT: Budowa sieci wodociągowej w miejscowości Nowa Wieś Wrocławska-Zabrodzie, gm, Kąty Wrocławskie					BRANŻA instalacje sanitarne
PODZIAŁKA	RYSUNEK				NR RYSUNKU
1:500	Projekt zagospodarowania terenu				PZT-3

LEGENDA WG PZT-1



**BIPROWOD**

BIURO PROJEKTÓW I REALIZACJI OBIEKTÓW
GOSPODARKI WODNO-ŚCIEKOWEJ
SPÓŁKA Z O.O.
52-019 WROCLAW UL. BROCHOWSKA 10
www.biprowod.wroclaw.pl

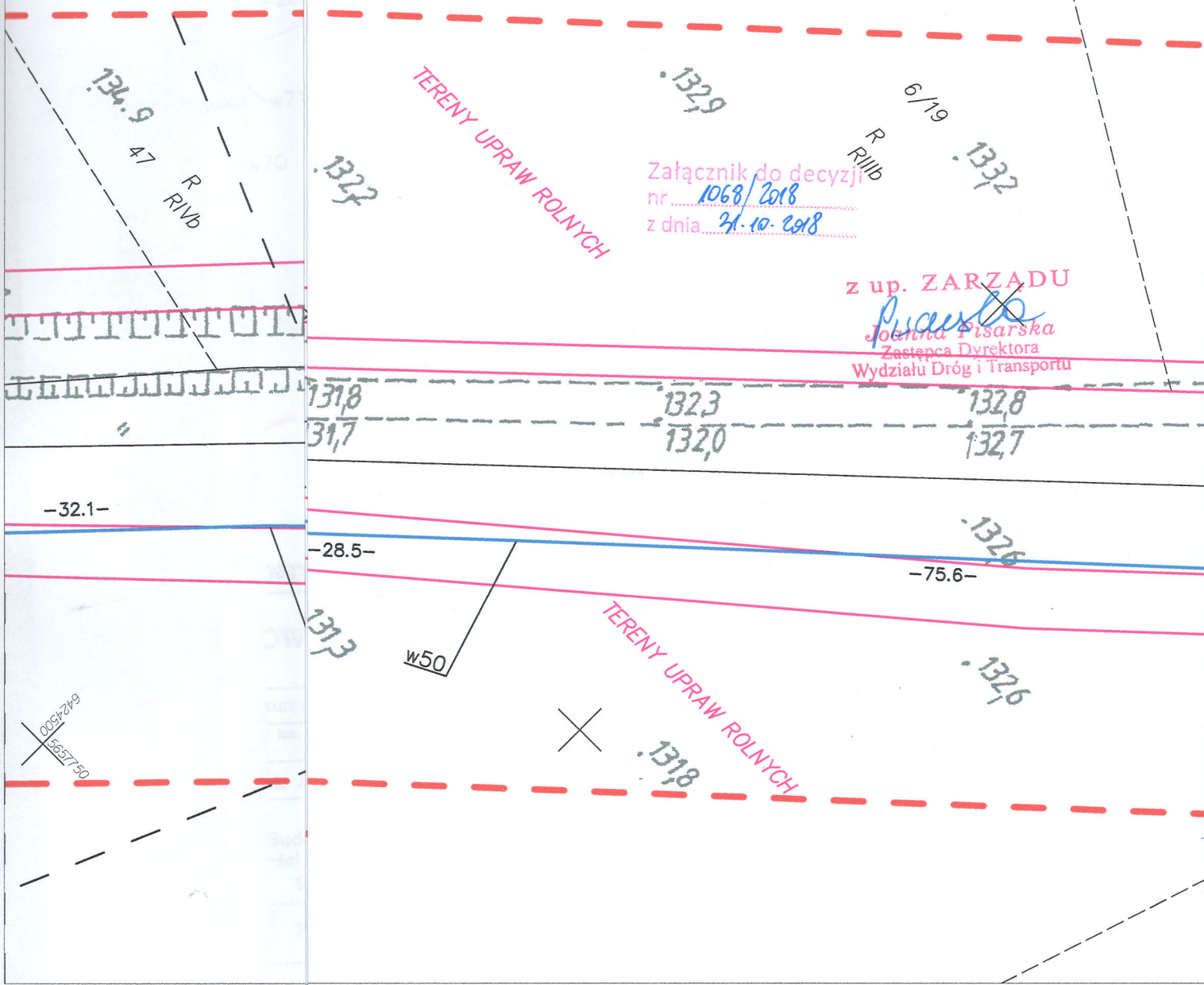
ZASTRZEGA SIĘ
PRAWA AUTORSKIE

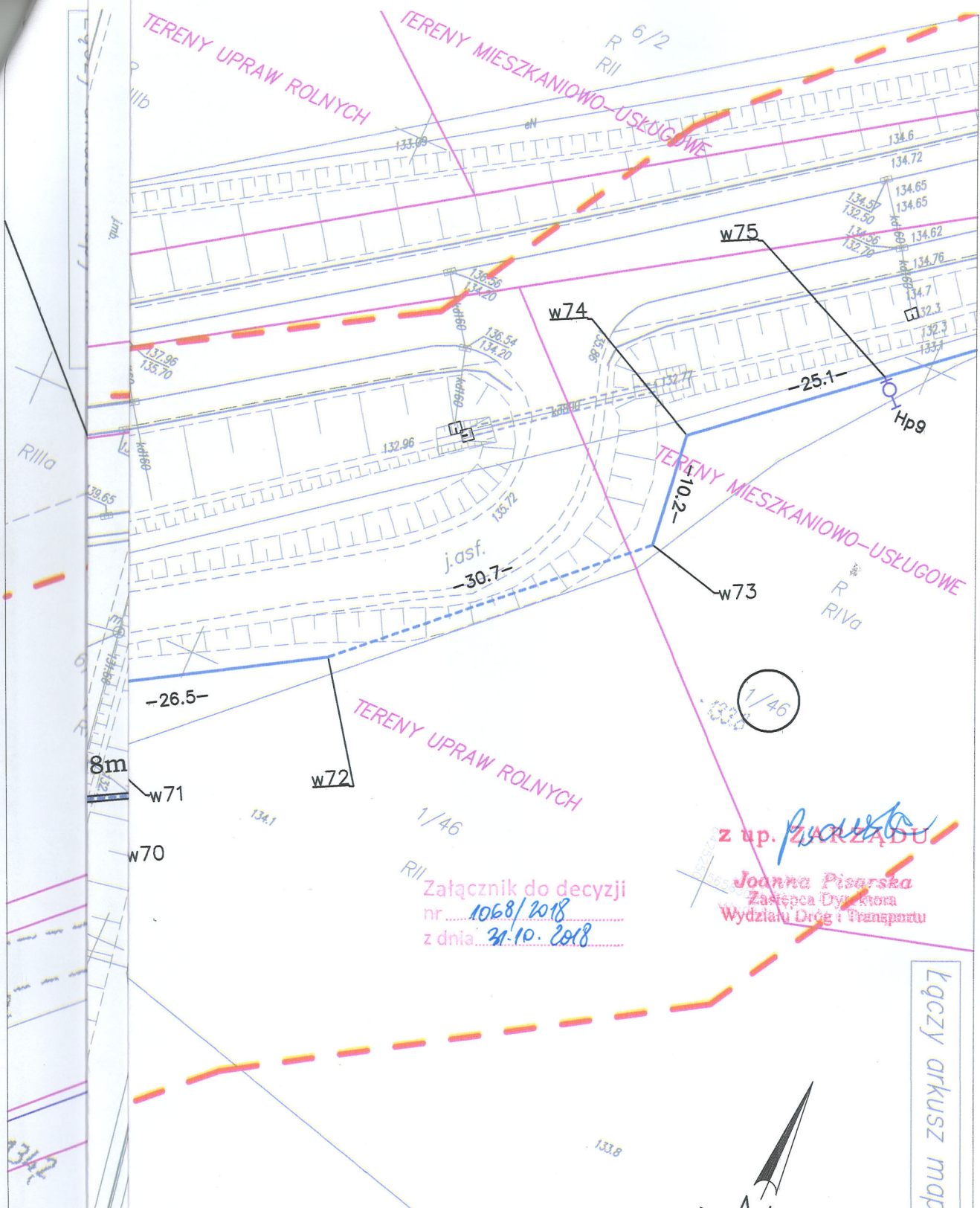
	IMIĘ I NAZWISKO	NR UPRAWN.	DATA	PODPIS	NR PROJEKTU
PROJEKTANT	mgr inż. Magdalena Doczekalska	123/DOŚ/10	06.2018	<i>M. Doczekalska</i>	1117
SPRAWDZAJĄCY	mgr inż. Julia Błachuta	102/DOŚ/11	06.2018	<i>J. Błachuta</i>	STADIUM PROJEKT BUDOWLANY
INWESTYCJA/TEMAT: Budowa sieci wodociągowej w miejscowości Nowa Wieś Wroclawska-Zabrodzie, gm, Kąty Wroclawskie					BRANŻA instalacje sanitarne
PODZIAŁKA	RYSUNEK			NR RYSUNKU	
1:500	Projekt zagospodarowania terenu			PZT-4	

LEGENDA WG PZT-1

Łączy arkusz mapy nr 3

MA
Oznaczenie
Miejsce
Jedn. ewidencyjny
Obręb ewidencyjny
Nazwa układu współrzędnych
Oznaczenie i informacja mających wpływ na lokalizację
Oznaczenie
GEO
Ba
50-528 Wro
te
NIP 618-214
Nazwa/imię i data podpis

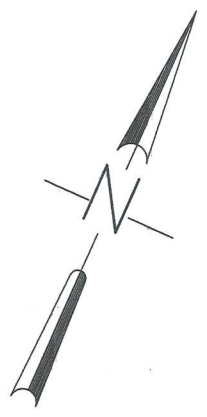




Załącznik do decyzji
nr 1068/2018
z dnia 31.10.2018

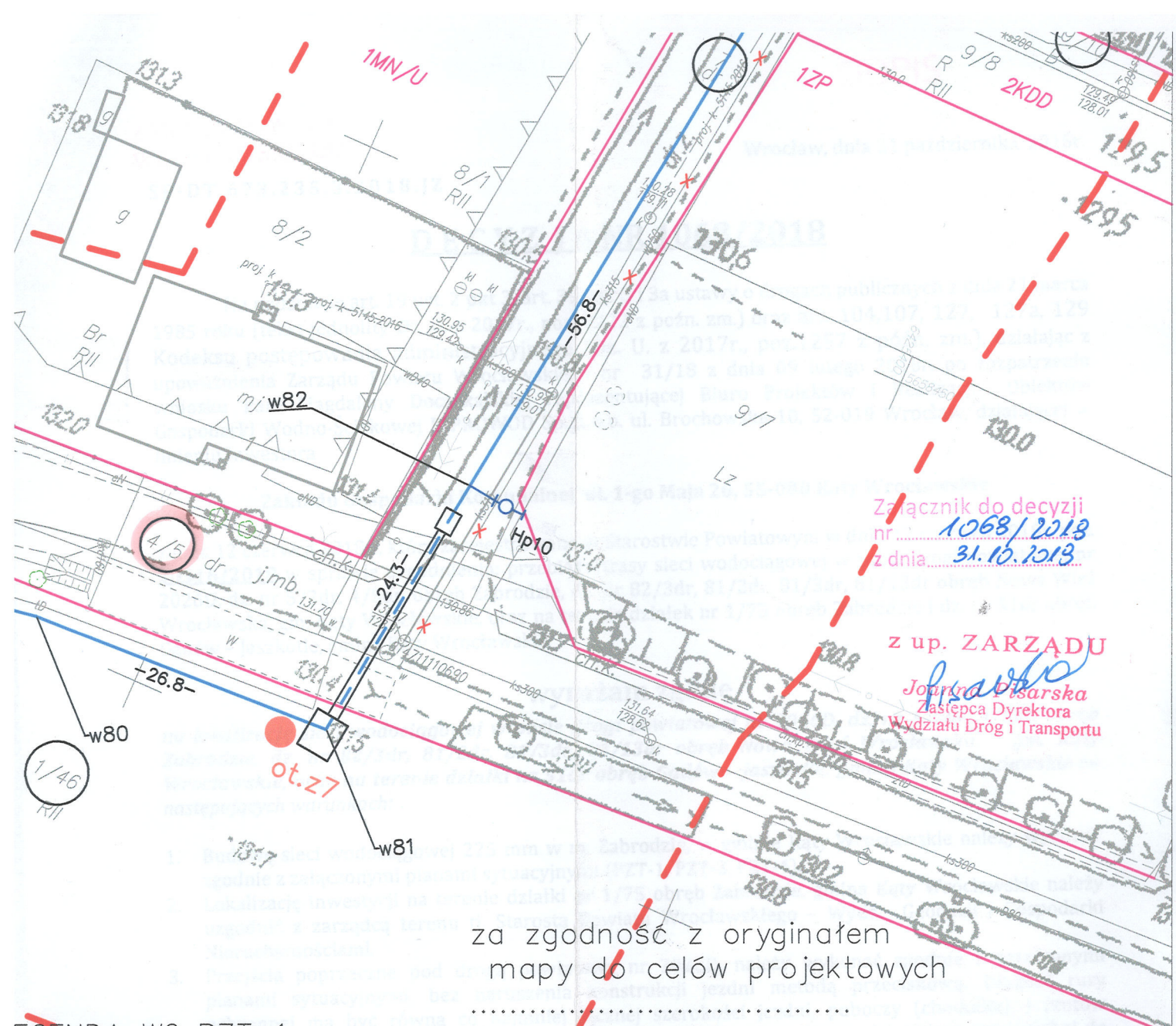
z up. Zarządu
Joanna Pisarska
Zastępca Dyrektora
Wydziału Dróg i Transportu

Łączy arkusz mapy nr 6



WYKONAWCA WG PZT-1

BIURO PROJEKTÓW I REALIZACJI OBIEKTÓW GOSPODARKI WODNO-SIEKOWEJ SPÓŁKA Z O.O. 52-019 WROCŁAW UL. BROCHOWSKA 10 www.biprowod.wroclaw.pl				ZASTRZEGA SIĘ PRAWA AUTORSKIE	
IMIĘ I NAZWISKO	NR UPRAWN.	DATA	PODPIS	NR PROJEKTU	1117 STADIUM PROJEKT BUDOWLANY
inż. Magdalena Doczekalska	123/DOŚ/10	06.2018	<i>M. Doczekalska</i>	1117	
inż. Julia Błachuta	102/DOŚ/11	06.2018	<i>J. Błachuta</i>		BRANŻA Instalacje sanitarne
Budowa sieci wodociągowej osiedla Nowa Wieś Wrocławska-Zabrodzie, gm. Kąty Wrocławskie				NR RYSUNKU PZT-5	
Projekt zagospodarowania terenu					



za zgodność z oryginałem
mapy do celów projektowych

Załącznik do decyzji
nr 1068/2018
z dnia 31.10.2018

z up. ZARZĄDU
Joanna Dłbarska
Zastępca Dyrektora
Wydziału Dróg i Transportu

LEGENDA WG PZT-1

BIURO PROJEKTÓW I REALIZACJI OBIEKTÓW GOSPODARKI WODNO-SKIEKOWEJ SPÓŁKA Z O.O. 52-019 WROCŁAW UL. BROCHOWSKA 10 www.biprowod.wroclaw.pl				ZASTRZEGA SIĘ PRAWA AUTORSKIE	
IMIĘ I NAZWISKO	NR UPRAWN.	DATA	PODPIS	NR PROJEKTU	
inż. Magdalena Doczekalska	123/DOŚ/10	06.2018	<i>M. Doczekalska</i>	1117	
inż. Julia Błachuta	102/DOŚ/11	06.2018	<i>J. Błachuta</i>	STADIUM PROJEKT BUDOWLANY	
Budowa sieci wodociągowej osiedla Nowa Wieś Wrocławskie-Zabrodzie, gm, Kąty Wrocławskie				BRANŻA instalacje sanitarne	
EK Projekt zagospodarowania terenu				NR RYSUNKU PZT-6	
dot. miejscowego planu zagospodarowania przestrzennego					
Oznaczenie terenów o różnym przeznaczeniu					
— Granica rozdzielająca tereny o różnym przeznaczeniu					
— Nieprzekraczalna linia zabudowy					
W projektowych namiesiono miejscowe plany zagospodarowania przestrzennego: 1/501/14 z dnia 25.09.2014 (rysunek planu w skali 1:1000) 1/266/96 z dnia 16.12.1996 (rysunek planu w skali 1:10 000) 1/326/16 z dnia 24.11.2016 (rysunek planu w skali 1:2000) Wzrost planu zagospodarowania przestrzennego opracowano na podstawie tekstu uchwały oraz					

MAPA DO CELÓW PROJEKTOWYCH
ARKUSZ MAPY NR 6/7

Oznaczenie kancelaryjne zgłosz.pracy geodezyjnej		TZ.430.2896.2018
Miejscowość, numer działki		Zabrodzie
Jedn. ewidencyjna	identyfikator	022304_5
	nazwa	Kąty Wrocławskie – obszar wiejski
Obręb ewidencyjny	identyfikator	022304_5.0032
	nazwa	Zabrodzie
Skala mapy		1:500
Nazwa układu współrzędnych	Prostokątnych płaskich	2000 strefa 6
	wysokości	Kronsztadt60
Godfó mapy		6.147.11.18.09.1.4
Oznaczenie i informacje o służebnościach gruntowych mających wpływ na zagospodarowanie gruntów zlokalizowanych w granicach projektowanej inwestycji		Nie badano
Oznaczenie obszaru granic będących obszarem aktualizacji		— — —
01.06.2018 Nazwa/imię i nazwisko wykonawcy oraz data i podpis osoby reprezentującej wykonawcę		01.06.2018 imię i nazwisko, nr uprawnień oraz data i podpis geodety uprawnionego, który opracował mapę
Jan Jenerat nr uprawnień 4853, zakres nr 1,2		



GK.7012.28.2019/2

**Biuro Projektów i Realizacji Obiektów
Gospodarki Wodno- Ściekowej
BIPROWOD Sp. z o.o.**
ul. Brochowska 10
52-019 Wrocław

Dotyczy: uzgodnienia lokalizacji projektowanej sieci wodociągowej dz 225 mm łączącej miejscowość Nowa Wieś Wrocławska i Zabrodzie, gm. Kąty Wrocławskie

W odpowiedzi na wniosek złożony w Urzędzie Miasta i Gminy w Kątach Wrocławskich w dniu 15 stycznia 2019 r., l.dz. 1243 w sprawie wyrażenia zgody na umieszczenie w pasie drogowym infrastruktury technicznej- sieci wodociągowej na dz. Nr 83/2 obręb Nowa Wieś Wrocławska

w y r a ż a m z g o d ę

na lokalizację projektowanej sieci wodociągowej w ciągu drogi gminnej wewnętrznej, działka nr ewid. Nr 83/2 obręb Nowa Wieś Wrocławska gm. Kąty Wrocławskie, według przedłożonego projektu zagospodarowania terenu, na następujących warunkach:


1. Zezwala się usytuować przedmiotową sieć w pasie drogowym pod warunkiem zaprojektowania przejścia poprzecznego **metodą bezwykopową- bez naruszenia konstrukcji jezdni** na głębokości min. 1,2 od wierzchu rury do istniejącej nawierzchni drogi.
2. Na trasie projektowanego uzbrojenia może występować niezaewidencjonowana rolnicza sieć drenarska. W przypadku natrafienia na drenaż należy o tym fakcie bezzwłocznie powiadomić tut. Urząd. Miejsce uszkodzenia zabezpieczyć do czasu naprawy. Wszelkie naprawy dokonać pod (bezpłatnym) nadzorem Rejonowego Związku Spółek Wodnych w Środzie Śląskiej tel. (071) 317-38-41 lub 0501-778-306. Zaleca się zawiadomić RZSW o terminie rozpoczęcia prac ziemnych.
3. Gmina Kąty Wrocławskie nie ponosi odpowiedzialności za kolizje z urządzeniami obcymi znajdującymi się w pasie dróg i terenów gminnych. Ustalić lokalizację i sposób zabezpieczenia urządzeń obcych znajdującymi się w gruncie gminnym z ich użytkownikami. Przed przystąpieniem do wykonywania powyższych robót budowlanych należy zapoznać się z aktualnym uzbrojeniem technicznym terenu w Powiatowym Zakładzie Katastralnym we Wrocławiu, ul. Tadeusza Kościuszki 131, 50-440 Wrocław oraz zasięgnąć wywiadu branżowego z zarządcami sieci.
4. Uzgodnienie obowiązuje w okresie 2 lat i traci ważność w przypadku niedotrzymania podanych warunków bądź zmiany przebiegu trasy sieci.
5. Niniejsze uzgodnienie nie jest zezwoleniem na zajęcie pasa drogowego celem wykonania robót. W celu uzyskania decyzji- zezwolenia na zajęcie pasa drogowego należy przed przystąpieniem do wykonywania prac w pasie drogowym drogi gminnej wystąpić do tutejszego Urzędu załączając dokumenty wymagane w ustawie o drogach publicznych z dnia 21 marca 1985 r. /tj. Dz. U. z 2007

r. Nr 19 poz. 115 z późn. zm./ wraz z kopią niniejszego uzgodnienia, na co najmniej 14 dni przed planowanymi robotami. Szczegółowych informacji w tym zakresie udziela wydz. Dróg i Transportu tut. Urzędu tel. 71/390-72-37. Druk wniosku do pobrania: <http://eboi.katywroclawskie.pl/dokumenty/pokaz/54>

6. Niniejsze uzgodnienie jest równoznaczne z prawem do dysponowania terenem wyżej wymienionych działek gminnych na cele budowlane w rozumieniu przepisu art.3 pkt 11 ustawy z dnia 7 lipca 1994r. Prawo budowlane, (t.j. Dz. U. z 2017 r. poz. 1332 ze zm.) i stanowi dokument, o którym mowa w art. 33 ust.2 pkt. 2 tej ustawy.
7. Przed rozpoczęciem prac należy uzyskać pozwolenie na budowę lub dokonać zgłoszenia budowy albo wykonania robót budowlanych we właściwym organie architektoniczno- budowlanym lub u właściwego zarządcy sieci.

Załącznik:

- Projekt zagospodarowania terenu

BURMISTRZ

Łukasz Zbroszczyk


Otrzymują:

1. Adresat
2. a/a

Sprawę prowadzi: Piotr Litwin
Telefon: 071/ 390-72-25
Email: gk@katywroclawskie.pl

tel. (071) 390-72-00
fax. (071) 390-72-01

www.katywroclawskie.pl
e-mail: urząd@katywroclawskie.pl

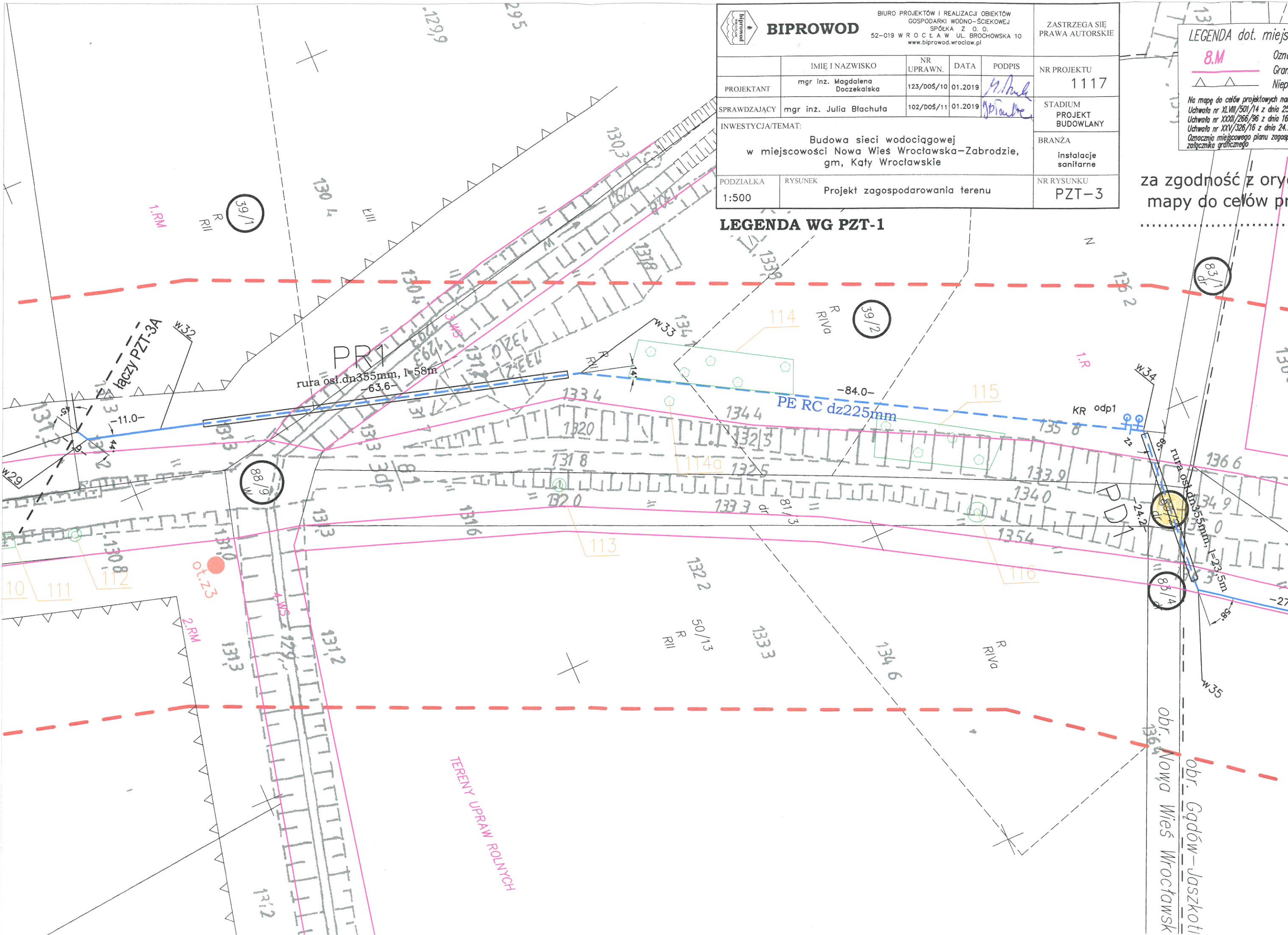
 BIPROWOD BIURO PROJEKTÓW I REALIZACJI OBIEKTÓW GOSPODARKI WODNO-SIEKOWEJ SPÓŁKA Z O.O. 52-019 WROCŁAW UL. BROCHOWSKA 10 www.biprowod.wroclaw.pl		ZASTRZEGA SIĘ PRAWA AUTORSKIE								
PROJEKTANT	mgr inż. Magdalena Doczekalska	NR UPRAWN.	123/DOŚ/10	DATA	01.2019	PODPIS	<i>M. Doczekalska</i>	NR PROJEKTU	1117	
SPRAWDZAJĄCY	mgr inż. Julia Blachuta	102/DOŚ/11	01.2019	PODPIS	<i>J. Blachuta</i>	STADIUM PROJEKT BUDOWLANY				
INWESTYCJA/TEMAT:								BRANŻA		
Budowa sieci wodociągowej w miejscowości Nowa Wieś Wrocławska-Zabrodzie, gm, Katy Wrocławskie								instalacje sanitarne		
PODZIAŁKA	1:500	RYSUNEK					Projekt zagospodarowania terenu			
								NR RYSUNKU		
								PZT-3		

LEGENDA dot. miejsc

8.M Ozna
Grani
Niepr.

Na mapę do celów projektowych nawi
Uchwała nr XLVIII/501/14 z dnia 25.1
Uchwała nr XXXI/266/96 z dnia 16.1
Uchwała nr XXV/326/16 z dnia 24.11
Oznaczenia miejscowego planu zagospo
załącznika graficznego

LEGENDA WG PZT-1



za zgodność z ory
mapy do celów pr



„BIPROWOD” Wrocław
Wpł. dn. 26.02.2019
L. dz. 99
Przydział PF - n.o
Podpis *[Signature]*

Wrocław, dnia 20.02.2019 r.

Józef Liniewicz
Kierownik Rejonu

O.WR.Z.18.4200.244.2019.ag

**Biuro Projektów i Realizacji Obiektów
Gospodarki Wodno-Ściekowej Sp. z o.o.**
ul. Brochowska nr 10, 52-019 Wrocław

Dotyczy: Opinii w sprawie zatwierdzenia projektu odbudowy pobocza drogi A8e (terenów zielonych przy autostradzie) w związku z planowaną inwestycją pn. „Budowa sieci wodociągowej”.

Generalna Dyrekcja Dróg Krajowych i Autostrad Oddział we Wrocławiu Rejon Wrocław w odpowiedzi na pismo z dnia 05.02.2019 roku, opiniuje pozytywnie projekt odbudowy pobocza (terenu zielonego) pasa drogowego autostrady nr AOW na działkach nr 1/77 AM-1 w obrębie Zabrodzie, tj. w związku z planowaną budową sieci wodociągowej”. Projekt budowy sieci (Inwestorem jest Zakład Gospodarki Komunalnej Sp. z o.o. w Kątach Wr.) uzgodniono decyzją nr O.WR.Z-3.4341.125.2018.4.kl z dnia 09.08.2018 roku. Odtworzenie nawierzchni terenów zielonych po wbudowaniu wodociągu (miejsce przebiegu i komory przewiertowej zaznaczono w projekcie na zielono), wykonać zgodnie z przedłożonym opracowaniem, stosując zasypywanie warstwami i zagęszczenie zgodne z obowiązującymi normami. W miejscu planowanych terenów zielonych oraz prowadzonych wykopów należy wykonać obsianie trawy, harmonogram realizacji prac w obrębie pasa drogowego A8e, niezbędnych do wykonania uzgodnić w Kierownikiem O.U.A. w Widawie - tel. 883-305-166.

Warunkiem wejścia w pas drogowy autostrady jest ustawienie zabezpieczenia robót, uzyskanie decyzji na zajęcie pasa drogowego i podpisanie protokołu przekazania pasa drogowego przez pracownika Obwodu Utrzymania Autostrady w Widawie.

Wykonawca zobowiązany jest do powiadomienia wszystkich służb oraz Zarządcy Drogi 7 dni przed planowanym rozpoczęciem robót.

Do wiadomości:

1. Inwestor - **Zakład Gospodarki Komunalnej, Spółka z o.o.**, ul. 1-go Maja 26B, 55-080 Kąty Wrocławskie.
2. Obwód Utrzymania Autostrady w Widawie.
3. Wydział Z-3 w/m.

Sprawę prowadzi:

Adrian Górski
mail: agorski@gddkia.gov.pl
tel. 71/336-80-16 w. 18

Kierownik Rejonu
[Signature]
mgr inż. Józef Liniewicz

SP-DT.673.235.8.2018.JZ

Pani Magdalena Doczekalska
ul. Brochowska 10
52-019 Wrocław

działająca w imieniu Inwestora:

Zakładu Gospodarki Komunalnej
ul. 1-go Maja 26
55-080 Kąty Wrocławskie

Dotyczy: uzgodnienia projektu odbudowy nawierzchni po budowie sieci wodociągowej 225mm w pasie drogi powiatowej nr 2026D, dz. nr 82/3dr i 81/13dr, obręb Nowa Wieś Wrocławska, gmina Kąty Wrocławskie

W odpowiedzi na Pani wniosek z dnia 28 stycznia 2019r. zarejestrowany w tut. Starostwie Powiatowym dnia 28 stycznia 2019r. **poz. 3293/2018** informuję, iż **uzgadniam** załączony projekt odbudowy nawierzchni elementów pasa drogowego drogi powiatowej nr 2026D po budowie sieci wodociągowej 225mm obręb Nowa Wieś Wrocławska, gmina Kąty Wrocławskie *bez uwag*.

z up. ZARZĄDU
Joanna Zbroińska
Zastępca Dyrektora
Wydziału Drog i Transportu

Załącznik:

1. projekt odbudowy nawierzchni

Otrzymuje:

adresat + załącznik

Do wiadomości:

1. SP/DT.

Sprawę prowadzi: Joanna Zbroińska pok. 248, tel. 71-7221739





Kąty Wrocławskie, dnia 2019-02-14

Znak sprawy: DT.7234.5.2019
Numer pisma:DT.7234.5.2019/2

**Biuro Projektów i Realizacji Obiektów
Gospodarki Wodno- Ściekowej Biprowod**
ul. Brochowska 10
52-019 Wrocław

Dotyczy: opinia projekt odbudowy nawierzchni dla zadania pn. „Budowa sieci wodociągowej w m. Nowa Wieś Wrocławska - Zabrodzie, gm. Katy Wrocławskie”.

W odpowiedzi na pismo zarejestrowane w tut. Urzędzie w dniu 15 stycznia 2019 r., dotyczące zaopiniowania projektu odbudowy nawierzchni dla zadania pn. "Budowa sieci wodociągowej w miejscowości Nowa Wieś Wrocławska - Zabrodzie, gmina Katy Wrocławskie". Gmina Katy Wrocławskie **opiniuje pozytywnie** projekt odbudowy nawierzchni w pasie drogi gminnej nr 107187D (dz. nr 82/6 AM-1 obręb Nowa Wieś Wrocławska) oraz w pasie drogi wewnętrznej na dz. nr ewid 9/2, 7, 9/10, 1/76 AM-1 obręb Zabrodzie, na dz. nr ewid. 82/2, 83/4, 105/6, 7/20, 82/6, 8/19 obręb Nowa Wieś Wrocławska.

Budowa sieci wodociągowej będzie wykonana zgodnie z uzgodnieniem tut. Urzędu znak **DT.7012.78.2018-1** z dnia 12 lipca 2018 r. oraz z **Decyzją Nr 78/2018** znak DT.7012.78.2018-2 z dnia 17 lipca 2018 r. Przed przystąpieniem do prac w pasie drogowym dróg gminnych **inwestor winien** wystąpić do tut. Urzędu z wnioskiem:

- o zaopiniowanie projektu organizacji ruchu na czas robót;
- o zezwolenie na zajęcie pasa drogowego (z uwzględnieniem zajęcia pasa przez pojazdy i maszyny budowlane), co najmniej na 14 dni przed;

Opinia jest ważna z opieczętowanym rysunkiem.

Załącznik:

- 1 egz. projektu odbudowy nawierzchni

Z UPOWAŻNIENIA BURMISTRZA

mgr Katarzyna Szlachetka
Zastępca burmistrza

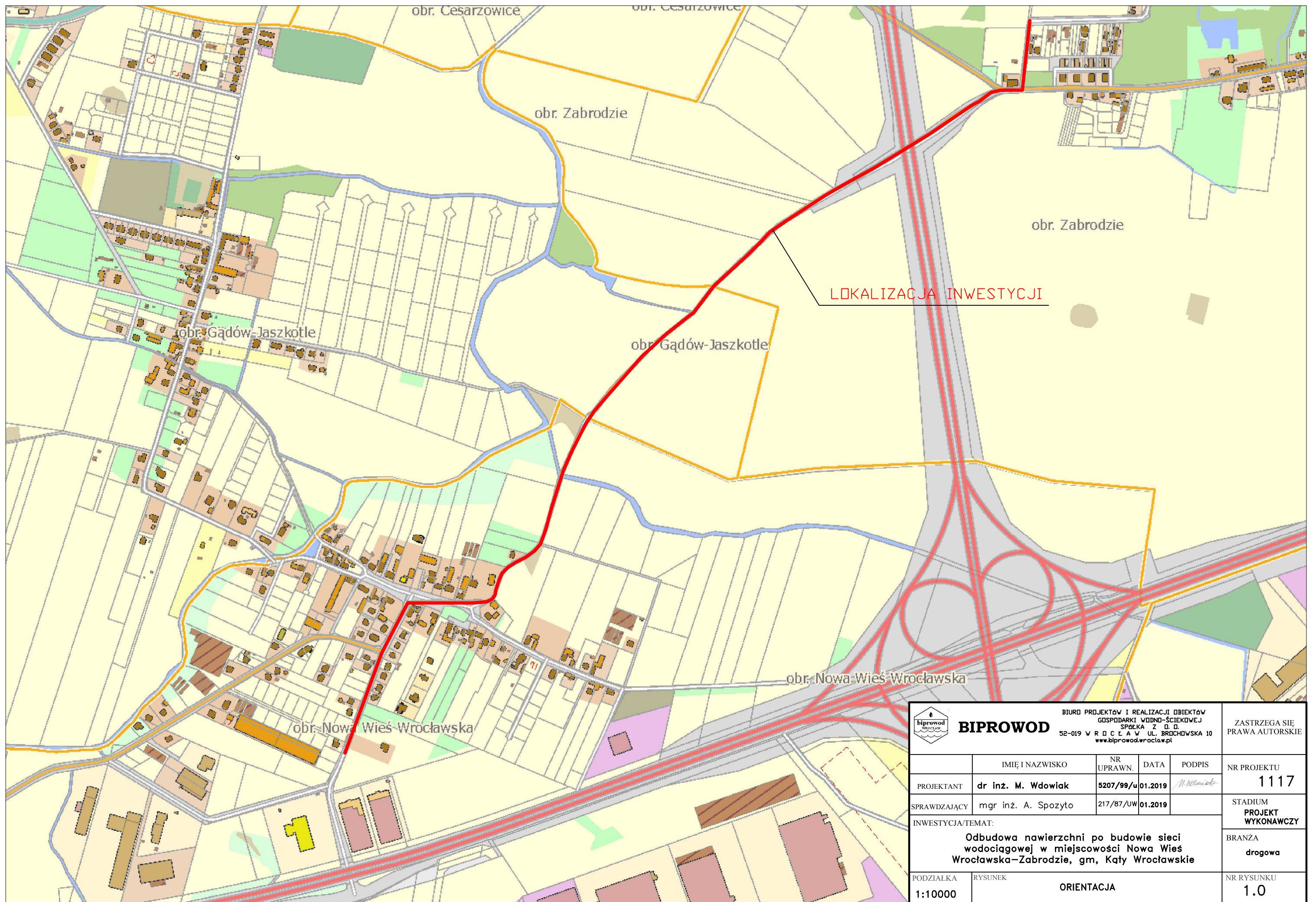
Otrzymują:


1. Adresat
2. a/a

Sprawy prowadzi: Natalia Bokła
Telefon: 71 390 72 37
Email: dt@katywroclawskie.pl

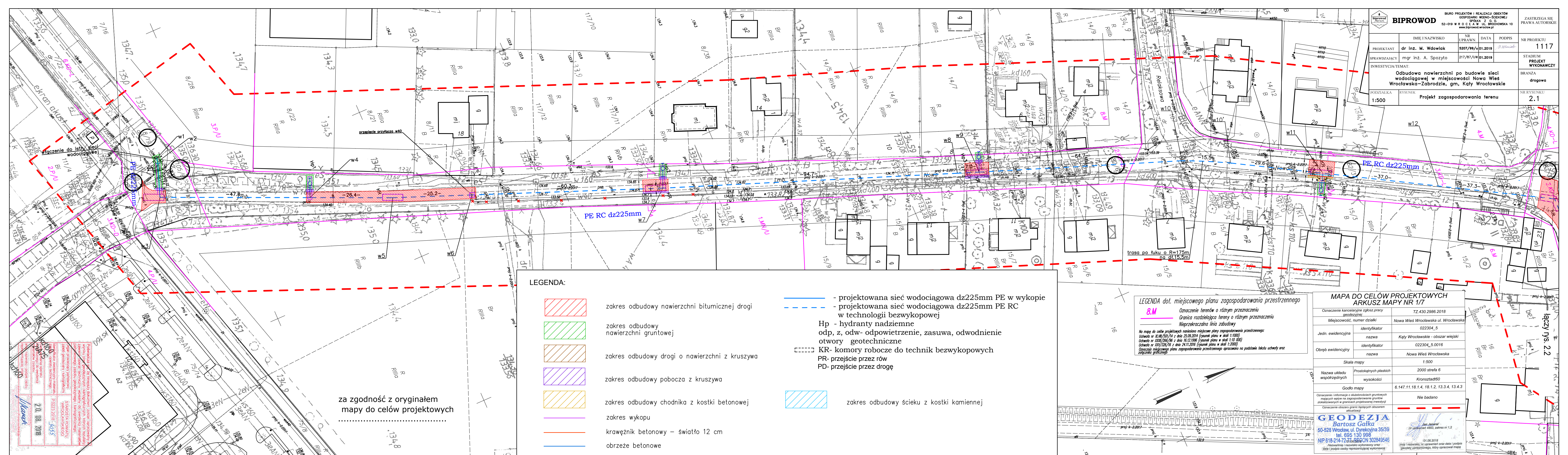
RYSUNKI

NR	TYTUŁ	SKALA
1	ORIENTACJA	1:10000
2.1-2.8	PLAN ZAGOSPODAROWANIA TERENU	1:500
3.1-3.4	PRZEKROJE KONSTRUKCYJNE	1:25



 BIPROWOD BIURO PROJEKTÓW I REALIZACJI OBIEKTÓW GOSPODARKI WODNO-SIEKOWEJ SPÓŁKA Z O.O. 52-019 W R O C Ł A W U L. BRUCHOWSKA 10 www.biprowod.wroclaw.pl		ZASTRZEGA SIĘ PRAWA AUTORSKIE			
PROJEKTANT	IMIĘ I NAZWISKO	NR UPRAWN.	DATA	PODPIS	NR PROJEKTU
	dr inż. M. Wdowiak	5207/99/u	01.2019	<i>M. Wdowiak</i>	1117
SPRAWDZAJĄCY	mgr inż. A. Spozyto	217/87/UW	01.2019		STADIUM PROJEKT WYKONAWCZY
INWESTYCJA/TEMAT:					BRANZA
Odbudowa nawierzchni po budowie sieci wodociągowej w miejscowości Nowa Wieś Wrocławska-Zabrodzie, gm, Kąty Wrocławskie					drogowa
PODZIAŁKA	RYSUNEK	ORIENTACJA			NR RYSUNKU
1:10000					1.0

BIPROWOD		BIURO PROJEKTÓW I REALIZACJA OBIEKTÓW GOSPODARSTWA WODNO-SIECIOWEJ SP. z o.o. 52-019 WROCŁAW UL. BROCHOWSKA 10 www.biprowod.wroclaw.pl		ZASTRZEGA SIĘ PRAWA AUTORSKIE
PROJEKTANT	IMIE I NAZWISKO	UPRAWN.	DATA	PODPIS
SPRAWDZAJĄCY	mgr inż. A. Spozyto	NR	5207/99/u.01.2019	217/87/UW.01.2019
INWESTYCJA/TEMAT:	Odbudowa nawierzchni po budowie sieci wodociągowej w miejscowości Nowa Wieś Wrocławska-Zabrodzie, gm. Kąty Wrocławskie			
PODZIAŁKA	RYSUNEK	Projekt zagospodarowania terenu		NR RYSUNKU
1:500				2.1
				BRANŻA
				drogowa
				STADIUM PROJEKT WYKONAWCZY
				NR PROJEKTU
				1117



LEGENDA:

	zakres odbudowy nawierzchni bitumicznej drogi
	zakres odbudowy nawierzchni gruntowej
	zakres odbudowy drogi o nawierzchni z kruszywa
	zakres odbudowy pobocza z kruszywa
	zakres odbudowy chodnika z kostki betonowej
	zakres wykopu
	krawężnik betonowy – światło 12 cm
	obrzeże betonowe

- projektowana sieć wodociągowa dz225mm PE w wykopie
- projektowana sieć wodociągowa dz225mm PE RC w technologii bezwykopowej
- Hp - hydranty nadziemne
- odp, z, odw- odpowietrzenie, zasuwa, odwodnienie otwory geotechniczne
- KR- komory robocze do technik bezwykopowych
- PR- przejście przez rów
- PD- przejście przez drogę
- zakres odbudowy ścieku z kostki kamiennej


LEGENDA dot. miejscowego planu zagospodarowania przestrzennego

8.M Oznaczenie terenów o różnym przeznaczeniu

Granica rozdzielająca tereny o różnym przeznaczeniu

Nieprzekraczalna linia zabudowy

No mapy do celów projektowych naniesiono miejscowe plany zagospodarowania przestrzennego:
Uchwała nr XLVIII/201/14 z dnia 25.09.2014 (rysunek planu w skali 1:1000)
Uchwała nr XXII/266/96 z dnia 16.12.1996 (rysunek planu w skali 1:10 000)
Uchwała nr XXV/326/16 z dnia 24.11.2016 (rysunek planu w skali 1:2000)
Opiszęcia miejscowego planu zagospodarowania przestrzennego opracowano na podstawie tekstu uchwały oraz zapisów graficznych



za zgodność z oryginałem
mapy do celów projektowych

**MAPA DO CELÓW PROJEKTOWYCH
ARKUSZ MAPY NR 1/7**

Oznaczenie kancelaryjne zgłosz.pracj	TZ.430.2986.2018
Miejscowość, numer działki	Nowa Wieś Wrocławska ul. Wrocławska
identyfikator	022304_5
Jedn. ewidencyjna	Kąty Wrocławskie - obszar wiejski
identyfikator	022304_5.0016
Obsręb ewidencyjny	Nowa Wieś Wrocławska
Skala mapy	1:500
Nazwa układu współrzędnych	Prostokątnych płaskich 2000 strefa 6
wysokości	Kronsztadt60
Godło mapy	6.147.11.18.1.4, 18.1.2, 13.3.4, 13.4.3
Oznaczenie i informacja o służebnościach gruntowych mających wpływ na zagospodarowanie gruntów zalesionych w granicach proponowanej inwestycji	Nie badano
Oznaczenie obszaru granic będących obszarem aktualności	

GEODEZJA
Bartosz Gaika
50-528 Wrocław, ul. Dyrekcyjna 35/39
tel. 695 130 998
NIP 618-214-72-77, REGON 302849546

01.06.2018
Nazwisko i nazwisko wykonawcy oraz data i podpis osoby reprezentującej wykonawcę

Podpisano za namienia wykonawcy: **20.08.2018**

STANISŁAWA POWIĄTU
WROCŁAWSKIEGO

POZ.2018.035

łączy nr. 2.2

**MAPA DO CELÓW PROJEKTOWYCH
ARKUSZ MAPY NR 2/7**

Oznaczenie kancelaryjne zgłosz.pracy geodezyjnej	TZ.430.2986.2018
Miejscowość, numer działki	Nowa Wieś Wrocławska ul. Wrocławska
Jedn. ewidencyjna	022304_5
identyfikator	022304_5.0016
nazwa	Kąty Wrocławskie - obszar wiejski
Obręb ewidencyjny	022304_5.0016
identyfikator	022304_5.0016
nazwa	Nowa Wieś Wrocławska
Skala mapy	1:500
Nazwa układu współrzędnych	2000 strefa 6
Prostokątnych płaskich	Kronstadt60
wysokości	6.147.11.13.3.2, 13.4.1, 13.4.3
Godło mapy	Nie badano
Oznaczenie i informacje o służebnościach gruntowych mających wpływ na zagospodarowanie terenu zlokalizowanych w granicach projektowanej inwestycji	
Oznaczenie obszaru granic będących przedmiotem aktualizacji	

GEODEZJA
Bartosz Gałka
50-528 Wrocław, ul. Dyrekcyjna 35/39
tel. 695 130 998
NIP 618-214-72-01 REGON 302849546

Jan Jędrzał
nr uprawnień 4853, zakres nr 1,2
01.06.2018
imię i nazwisko, nr uprawnień oraz data i podpis geodety uprawnionego, który opracował mapę

LEGENDA dot. miejscowego planu zagospodarowania przestrzennego

8.M Oznaczenie terenów o różnym przeznaczeniu
Granica rozdzielająca tereny o różnym przeznaczeniu
Nieprzekraczalna linia zabudowy

Na mapę do celów projektowych naniesiono miejscowe plany zagospodarowania przestrzennego:
Uchwała nr XLVIII/501/14 z dnia 25.09.2014 (rysunek planu w skali 1:1000)
Uchwała nr XXII/266/96 z dnia 16.12.1996 (rysunek planu w skali 1:10 000)
Uchwała nr XXV/326/16 z dnia 24.11.2016 (rysunek planu w skali 1:2000)
Oznaczenia miejscowego planu zagospodarowania przestrzennego opracowano na podstawie tekstu uchwały oraz załącznika graficznego

za zgodność z oryginałem
mapy do celów projektowych

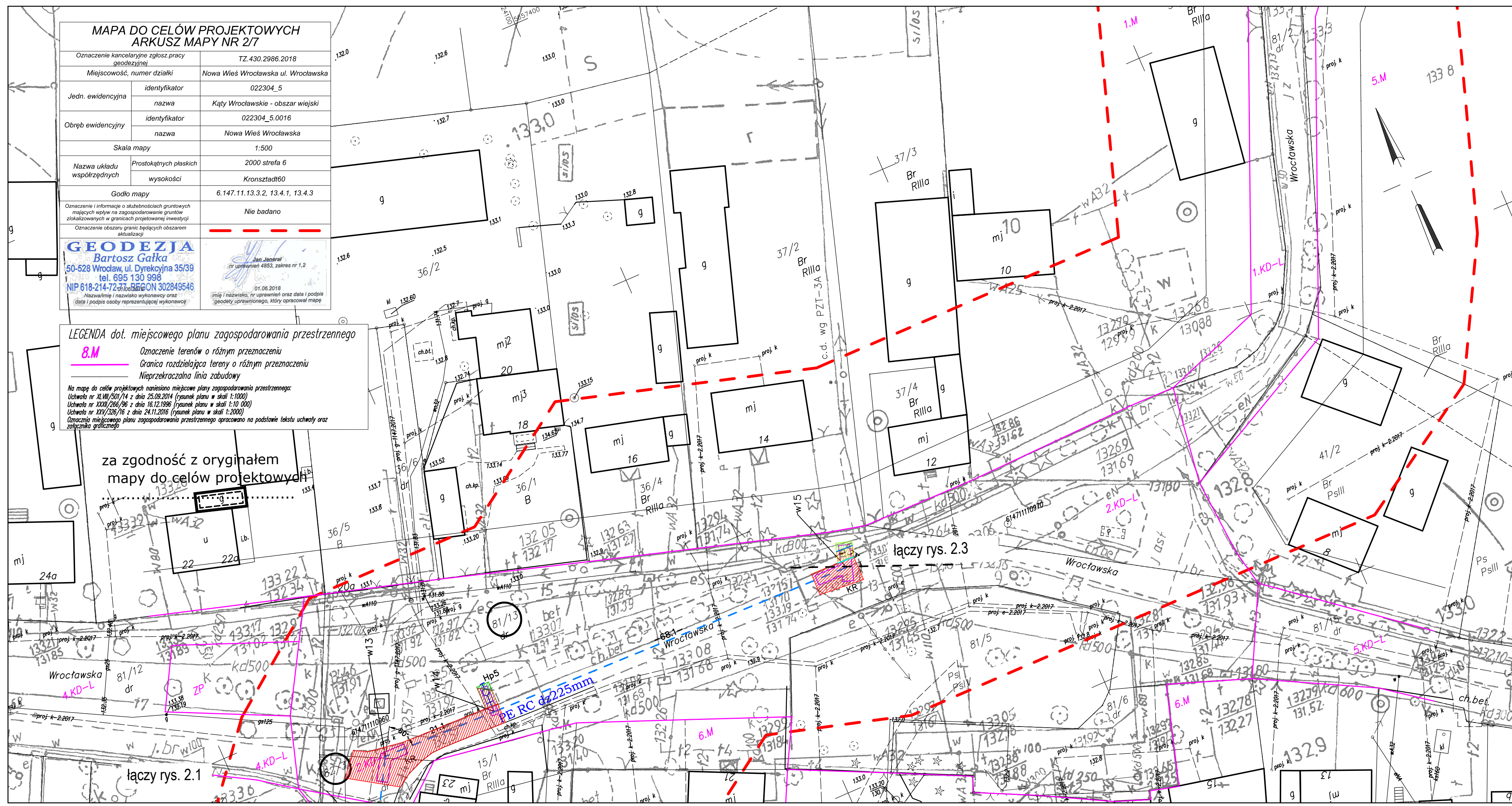
Poświadczam, że niniejszy dokument został opracowany w wyniku prac geodezyjnych i kartograficznych, których rezultaty zawiera operat techniczny wpisany do ewidencji materiałów państwowego zasobu geodezyjnego i kartograficznego

Organ prowadzący państwowy zasób geodezyjny i kartograficzny	STAROSTA POWIATU WROCŁAWSKIEGO
Identyfikator ewidencyjny materiału państwowego zasobu geodezyjnego i kartograficznego	P.0223.2018 5055
Data wpisania operatu technicznego do ewidencji materiałów zasobu	2 0. 08. 2018
Imię, nazwisko i podpis osoby reprezentującej organ	Zup. Stalosty M. Krawiec

Marta Krawiec
Kierownik Pracowni Ewidencji Gruntów i Budynków

LEGENDA:

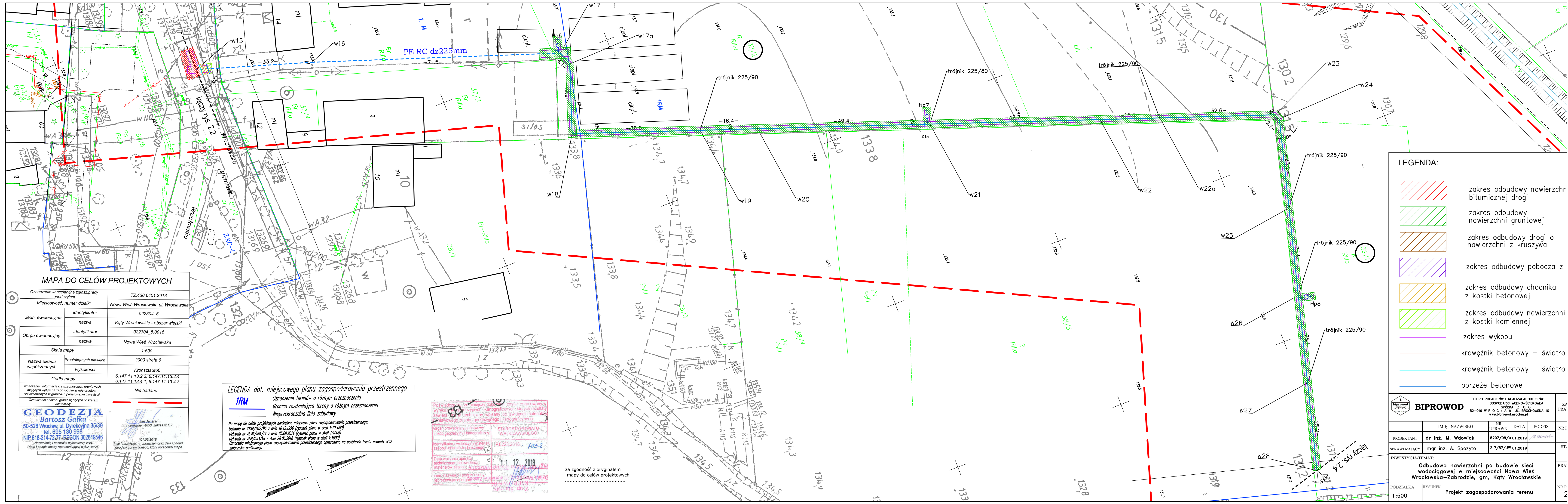
-  zakres odbudowy nawierzchni bitumicznej drogi
-  zakres odbudowy nawierzchni gruntowej
-  zakres odbudowy drogi o nawierzchni z kruszywa
-  zakres odbudowy pobocza z kruszywa
-  zakres odbudowy chodnika z kostki betonowej
-  zakres odbudowy nawierzchni z kostki kamiennej
-  zakres wykopu
-  krawężnik betonowy – światło 12 cm
-  krawężnik betonowy – światło –1 cm
-  obrzeże betonowe



łączy rys. 2.1

łączy rys. 2.3

BIPROWOD BIURO PROJEKTÓW I REALIZACJI OBIEKTÓW GOSPODARKI WODNO-SIECIOWEJ SPÓŁKA Z O.O. UL. BROCHOWSKA 10 52-019 WROCŁAW www.biprowod.wroclaw.pl				ZASTRZEGA SIĘ PRAWA AUTORSKIE
IMIE I NAZWISKO	NR UPRAWN.	DATA	PODPIS	NR PROJEKTU
PROJEKTANT	dr inż. M. Wdowiak	5207/99/u	01.2019	1117
SPRAWDZAJĄCY	mgr inż. A. Spozyto	217/87/UW	01.2019	STADIUM PROJEKT WYKONAWCZY
INWESTYCJA/TEMAT: Odbudowa nawierzchni po budowie sieci wodociągowej w miejscowości Nowa Wieś Wrocławska-Zabrodzie, gm. Kąty Wrocławskie				BRANZA drogowa
PODZIAŁKA	RYСУNEK	Projekt zagospodarowania terenu		NR RYSUNKU 2.2
1:500				



MAPA DO CELÓW PROJEKTOWYCH	
Oznaczenie kancelaryjne zgłosz.pracy geodezyjnej	TZ.430.6401.2018
Miejscowość, numer działki	Nowa Wieś Wrocławska ul. Wrocławska 022304_5
Jedn. ewidencyjna	identyfikator: 022304_5 nazwa: Kąty Wrocławskie - obszar wiejski
Obszr ewidencyjny	identyfikator: 022304_5.0016 nazwa: Nowa Wieś Wrocławska
Skala mapy	1:500
Nazwa układu współrzędnych	Prostokątnych płaskich 2000 strefa 6 wysokości: Kronsztadt60
Godło mapy	6.147.11.13.2.3, 6.147.11.13.2.4, 6.147.11.13.4.1, 6.147.11.13.4.3
Oznaczenie i informacja o służebnościach gruntowych mających wpływ na zagospodarowanie gruntu zlokalizowanych w granicach projektowanej inwestycji	Nie badano
Oznaczenie obszaru granic będących obszarem aktualizacji	---
GEODEZJA Bartosz Gaika 50-528 Wrocław, ul. Dyrekcyjna 35/39 tel. 695 130 998 NIP 618-214-720, REGON 302849548 01.06.2018 Imię i nazwisko, nr uprawnień oraz data i podpis geodety uprawniającego, który opracował mapę	

LEGENDA dot. miejscowego planu zagospodarowania przestrzennego

IRM Oznaczenie terenów o różnym przeznaczeniu

--- Granica rozdzielająca tereny o różnym przeznaczeniu

--- Nieprzekraczalna linia zabudowy

Na mapę do celów projektowych naniesiono miejscowe plany zagospodarowania przestrzennego:
 Uchwała nr XXIII/262/96 z dnia 16.12.1996 (rysunek planu w skali 1:10 000)
 Uchwała nr XLIII/501/14 z dnia 25.09.2014 (rysunek planu w skali 1:1000)
 Uchwała nr XLIII/553/18 z dnia 28.06.2018 (rysunek planu w skali 1:1000)
 Nazwa i adres wykonawcy oraz:
 Oznaczenie miejscowego planu zagospodarowania przestrzennego opracowano na podstawie tekstu uchwały oraz załącznika graficznego

Poswiadczenie, że niniejszy dokument został opracowany w wyniku geodezyjnych i kartograficznych prac i że rezultaty zawiera materiał techniczny wpisany do świadectwa materialnego państwowego zasobu geodezyjnego i kartograficznego.

Organ prowadzący państwowy zasob geodezyjny i kartograficzny: **STAROSTA POWIATU WROCŁAWSKIEGO**

Identyfikator ewidencyjny materiału zasobu operacji technicznej: **P.0223.2018. 7652**

Data wpisania operacji technicznej do ewidencji materialnego zasobu: **1.1.2018**

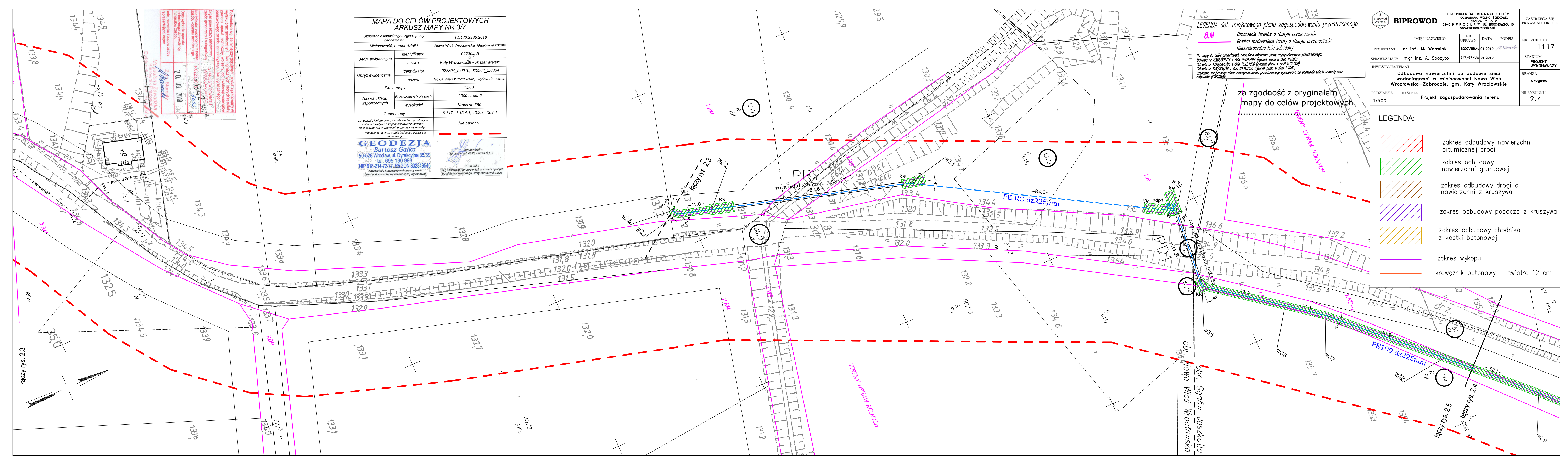
Imię, nazwisko i podpis osoby reprezentującej organ prowadzący państwowy zasob geodezyjny i kartograficzny: **mgr inż. M. Wdowiak**

za zgodność z oryginałem mapy do celów projektowych

LEGENDA:

	zakres odbudowy nawierzchni bitumicznej drogi
	zakres odbudowy nawierzchni gruntowej
	zakres odbudowy drogi o nawierzchni z kruszywa
	zakres odbudowy pobocza z kostki betonowej
	zakres odbudowy nawierzchni z kostki kamiennej
	zakres wykopu
	krawężnik betonowy – światło
	krawężnik betonowy – światło
	obrzeże betonowe

BIPROWOD				BIURO PROJEKTÓW I REALIZACJI OBIEKTÓW GOSPODARSTWA WODNO-SIECIOWEGO SP. z o.o.	
52-019 WROCŁAW UL. BROCHOWSKA 10				www.biprowod.wroclaw.pl	
IMIE I NAZWISKO	NR UPRAWN.	DATA	PODPIS	NR P	
dr inż. M. Wdowiak	5207/99/4	01.2019			PROJEKTANT
mgr inż. A. Spozyto	217/87/JUM	01.2019			SPRAWDZAJĄCY
INWESTYCJA/TEMAT: Odbudowa nawierzchni po budowie sieci wodociągowej w miejscowości Nowa Wieś Wrocławska-Zabrodzie, gm. Kąty Wrocławskie					
PODZIAŁKA	RYСУNEK			NR R	
1:500	Projekt zagospodarowania terenu			2	



MAPA DO CEŁÓW PROJEKTOWYCH ARKUSZ MAPY NR 3/7	
Oznaczenie kancelaryjne zgłosz. pracy geodezyjnej	TZ.430.2986.2018
Miejscowość, numer działki	Nowa Wieś Wrocławska, Gądów-Jaszkotła
Jedn. ewidencyjna	022304_5
identyfikator	Kąty Wrocławskie - obszar wiejski
Obręb ewidencyjny	022304_5.0016, 022304_5.0004
identyfikator	Nowa Wieś Wrocławska, Gądów-Jaszkotła
identyfikator	
Skala mapy	1:500
Nazwa układu współrzędnych	Prostokątnych płaskich wysokości
	2000 strefa 6
	Kronsztadt60
Godło mapy	6.147.11.13.4.1, 13.2.3, 13.2.4
Oznaczenie i informacja o służebnościach gruntowych mających wpływ na zagospodarowanie gruntów zlokalizowanych w granicach projektowanej inwestycji	Nie badano
Oznaczenie obszaru granic będących obszarem aktualizacji	
GEODEZJA Bartosz Gaika 60-528 Wrocław, ul. Dyrekcyjna 35/39 tel. 695 130 998 NIP 618-214-72-71 TELEFON 302849546	
Jan Jankowski nr uprawnień 4853, zakres nr 1,2 01.06.2018 Imię i nazwisko, nr uprawnień oraz data i podpis geodety uprawniającego, który opracował mapę	

LEGENDA dot. miejscowego planu zagospodarowania przestrzennego

8.M Oznaczenie terenów o różnym przeznaczeniu

Granica rozdzielająca tereny o różnym przeznaczeniu

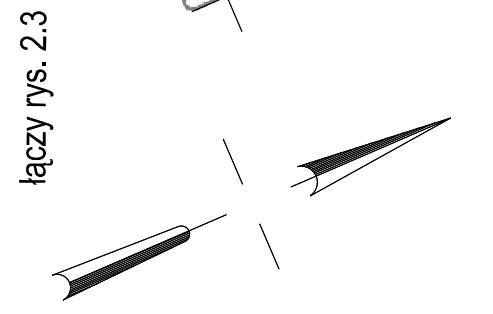
Nieprzekraczalna linia zabudowy

Ma mapę do celów projektowych napisano miejscowe plany zagospodarowania przestrzennego: Uchwała nr XLV/501/14 z dnia 25.08.2014 (rysunek planu w skali 1:1000) Uchwała nr XXV/266/96 z dnia 16.12.1996 (rysunek planu w skali 1:10 000) Uchwała nr XXV/326/16 z dnia 24.11.2016 (rysunek planu w skali 1:2000) Oznaczenia miejscowego planu zagospodarowania przestrzennego opracowano na podstawie tekstu uchwały oraz załącznika graficznego.

BIPROWOD				BIURO PROJEKTÓW I REALIZACJI OBIEKTÓW GOSPODARKI WODNO-SIECIOWEJ SPÓŁKA Z O.O. 52-019 W R O C Ć A W UL. BROCHOWSKA 10 www.biprowod.wroclaw.pl		ZASTRZEGA SIĘ PRAWA AUTORSKIE	
PROJEKTANT	IMIĘ I NAZWISKO	NR UPRAWN.	DATA	PODPIS	NR PROJEKTU	1117	
SPRAWDZAJĄCY	mgr inż. A. Spozyto	217/87/UW	01.2019		STADIUM PROJEKT WYKONAWCZY		
INWESTYCJA/TEMAT:	Odbudowa nawierzchni po budowie sieci wodociągowej w miejscowości Nowa Wieś Wrocławska-Zabrodzie, gm. Kąty Wrocławskie					BRANŻA	drogowa
PODZIAŁKA	RYСУNEK	Projekt zagospodarowania terenu				NR RYSUNKU	2.4
1:500							

LEGENDA:

- zakres odbudowy nawierzchni bitumicznej drogi
- zakres odbudowy nawierzchni gruntowej
- zakres odbudowy drogi o nawierzchni z kruszywa
- zakres odbudowy pobocza z kruszywa
- zakres odbudowy chodnika z kostki betonowej
- zakres wykopu
- krawężnik betonowy – światło 12 cm



łączy rys. 2.3

łączy rys. 2.5

łączy rys. 2.4

łączy rys. 2.5

za zgodność z oryginałem mapy do celów projektowych

obryt. Nowa Wieś Wrocławska

obryt. Gądów-Jaszkotła

ruta ost.dn.355mm, l=58m

PE RC dz225mm

PE100 dz225mm

łączy rys. 2.3

łączy rys. 2.5

łączy rys. 2.4

łączy rys. 2.5

**MAPA DO CEŁÓW PROJEKTOWYCH
ARKUSZ MAPY NR 4/7**

Oznaczenie kancelaryjne zgłosz. pracy geodezyjnej	TZ.430.2986.2018
Miejscowość, numer działki	Gądów-Jaszkotki, Zabrodzie
Jedn. ewidencyjna	identyfikator 022304_5
	nazwa Kąty Wrocławskie - obszar wiejski
Obręb ewidencyjny	identyfikator 022304_5.0004, 022304_5.0032
	nazwa Gądów-Jaszkotki, Zabrodzie
Skala mapy	1:500
Nazwa układu współrzędnych	Prostokątnych płaskich 2000 strefa 6
	wysokości Kronsztadt60
Godło mapy	6.147.11.13.2.2, 08.4.4
Oznaczenie i informacje o słabej jakości gruntach mających wpływ na zagospodarowanie gruntów zlokalizowanych w granicach projektowanej inwestycji	Nie badano
Oznaczenie obszaru granic będących obszarem aktualizacji	---

GEODEZJA
Bartosz Gałka
50-528 Wrocław, ul. Dyrekcyjna 35/39
tel. 695 130 998
NIP 618-214-72-71 REGON 302849546

01.06.2018
Imię i nazwisko, nr uprawnień oraz data i podpis geodety uprawnionego, który opracował mapę

LEGENDA dot. miejscowego planu zagospodarowania przestrzennego

8.M Oznaczenie terenów o różnym przeznaczeniu
Granica rozdzielająca tereny o różnym przeznaczeniu
Nieprzekraczalna linia zabudowy

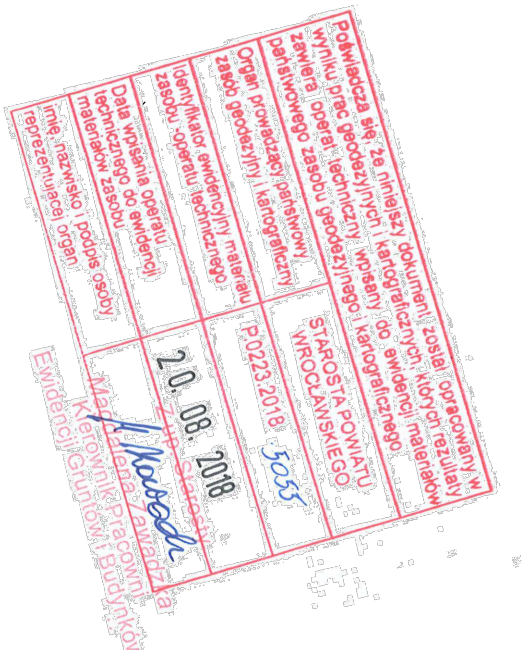
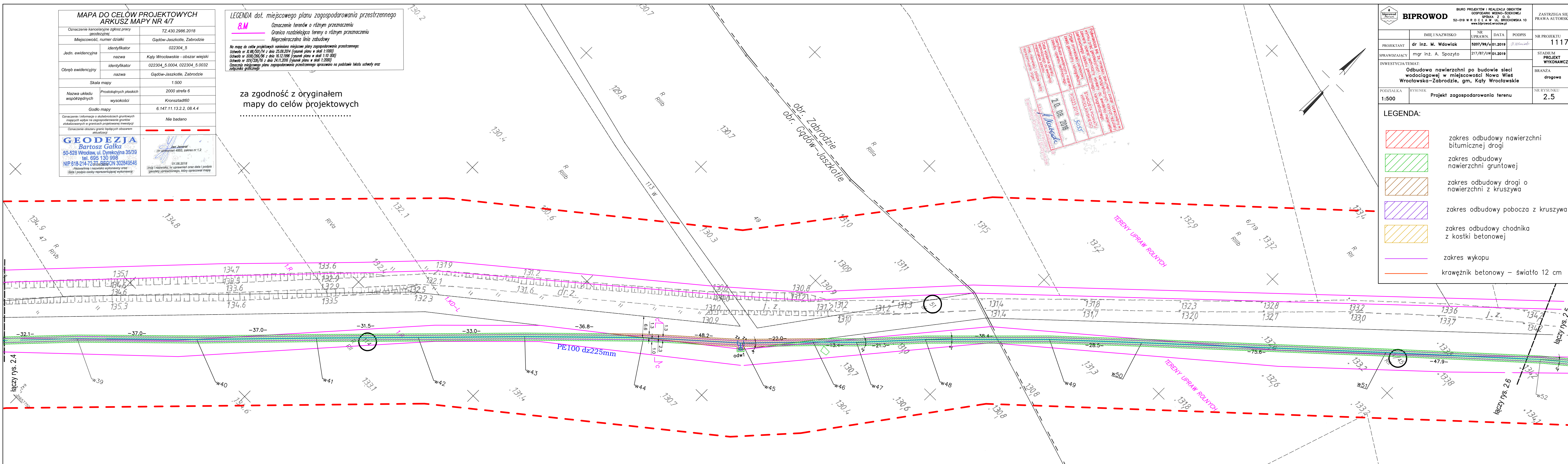
Na mapie do celów projektowych naniesiono miejscowe plany zagospodarowania przestrzennego:
Uchwała nr XXVIII/501/14 z dnia 25.08.2014 (rysunek planu w skali 1:1000)
Uchwała nr XXIV/266/96 z dnia 16.12.1996 (rysunek planu w skali 1:10 000)
Uchwała nr XXIV/226/16 z dnia 24.11.2016 (rysunek planu w skali 1:2000)
Oznaczenia miejscowego planu zagospodarowania przestrzennego opracowano na podstawie tekstu uchwały oraz załącznika graficznego

za zgodność z oryginałem
mapy do celów projektowych

PROJEKTANT	IMIE I NAZWISKO	NR UPRAWN.	DATA	PODPIS	NR PROJEKTU
SPRAWDZAJĄCY	mgr inż. A. Spozyto	5207/99/uj01.2019	01.2019	[Podpis]	1117
INWESTYCJA/TEMAT: Odbudowa nawierzchni po budowie sieci wodociągowej w miejscowości Nowa Wieś Wrocławskie-Zabrodzie, gm, Kąty Wrocławskie					STADIUM PROJEKT WYKONAWCZY
BRANŻA drogowa					
PODZIAŁKA	RYСУNEK	Projekt zagospodarowania terenu			NR RYSUNKU
1:500					2.5

LEGENDA:

- zakres odbudowy nawierzchni bitumicznej drogi
- zakres odbudowy nawierzchni gruntowej
- zakres odbudowy drogi o nawierzchni z kruszywa
- zakres odbudowy pobocza z kruszywa
- zakres odbudowy chodnika z kostki betonowej
- zakres wykopu
- krawężnik betonowy - światło 12 cm



LEGENDA dot. miejscowego planu zagospodarowania przestrzennego

8.M Oznaczenie terenów o różnym przeznaczeniu

Granica rozdzielająca tereny o różnym przeznaczeniu

Nieprzekraczalna linia zabudowy

Na mapę do celów projektowych naniesiono miejscowe plany zagospodarowania przestrzennego: Uchwała nr XLVII/501/14 z dnia 25.09.2014 (rysunek planu w skali 1:1000) Uchwała nr XXV/266/96 z dnia 18.12.1996 (rysunek planu w skali 1:1000) Uchwała nr XXV/226/16 z dnia 24.11.2016 (rysunek planu w skali 1:2000) Oznaczenia miejscowego planu zagospodarowania przestrzennego opracowano na podstawie tekstu uchwały oraz załącznika graficznego

MAPA DO CELÓW PROJEKTOWYCH
ARKUSZ MAPY NR 5/7

Oznaczenie kancelaryjne zgłosz. pracy geodezyjnej	TZ.430.2986.2018
Miejscowość, numer działki	Zabrodzie
identyfikator	022304_5
Jedn. ewidencyjna	nazwa Kąty Wrocławskie - obszar wiejski
identyfikator	022304_5_0032
Obręb ewidencyjny	nazwa Zabrodzie
Skala mapy	1:500
Nazwa układu współrzędnych	Prostokątnych płaskich wysokości
Godło mapy	2000 strefa 6 Kronstadt60 6.147.11.09.3.3.09.3.1
Oznaczenie i informacje o skutecznosciach gruntowych mających wpływ na zagospodarowanie gruntów zlokalizowanych w granicach projektowanej inwestycji	Nie badano
Oznaczenie obszaru granic będących obszarem aktualizacji	

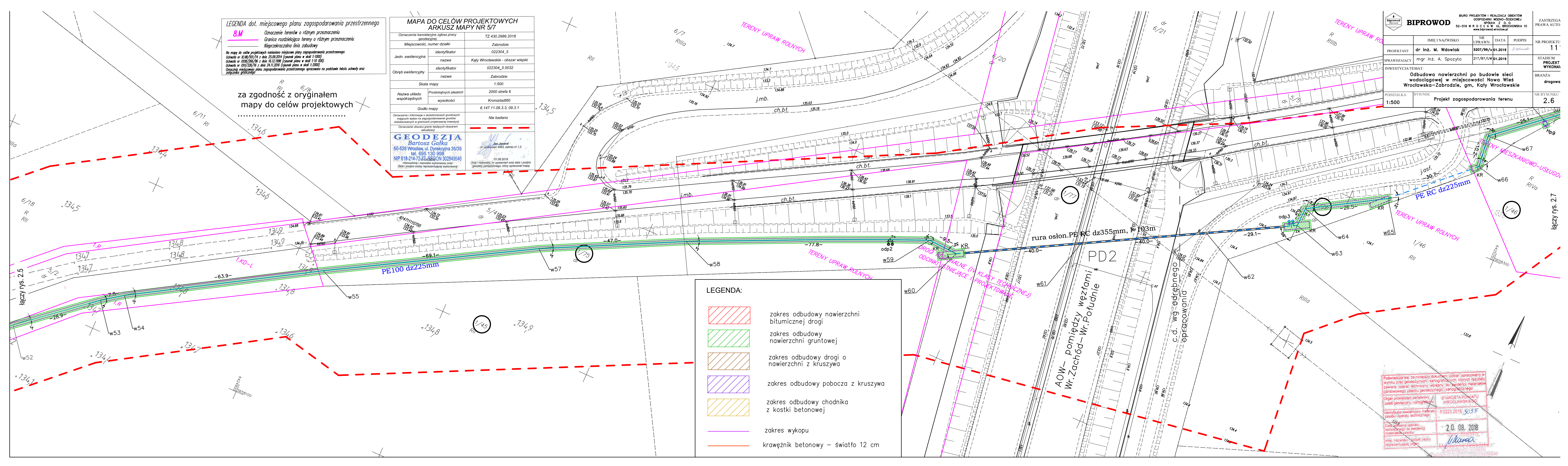
GEODEZJA
Bartosz Gaika
50-528 Wrocław, ul. Dyrekcyjna 35/39
tel. 695 130 998
NIP 618-214-72-00 REGON 302849546

Jan Jeneral
nr uprawnień 4853, zakres nr 1,2
01.08.2018
imię i nazwisko, nr uprawnień oraz data i podpis geodety uprawniającego, który opracował mapę

za zgodność z oryginałem
mapy do celów projektowych

BIPROWOD
BIURO PROJEKTÓW I REALIZACJI OBJEKTÓW GOSPODARKI WODNO-SOIKOWEJ
52-019 W R O C A W UL. BRUCHOWSKA 10
www.biprowod.wroclaw.pl

IMIE I NAZWISKO	NR UPRAWN.	DATA	PODPIS	NR PROJEKTU
dr inż. M. Wdowiak	5207/99/u	01.2019	<i>M. Wdowiak</i>	11
SPRAWDZAJĄCY	mgr inż. A. Spozyto	217/87/UW	01.2019	STADIUM PROJEKT WYKONA
INWESTYCJA/TEMA: Odbudowa nawierzchni po budowie sieci wodociągowej w miejscowości Nowa Wieś Wrocławska-Zabrodzie, gm. Kąty Wrocławskie				BRANZA drogowa
PODZIAŁKA	RYСУNEK	Projekt zagospodarowania terenu		NR RYSUNKU
1:500				2.6



LEGENDA:

	zakres odbudowy nawierzchni bitumicznej drogi
	zakres odbudowy nawierzchni gruntowej
	zakres odbudowy drogi o nawierzchni z kruszywa
	zakres odbudowy pobocza z kruszywa
	zakres odbudowy chodnika z kostki betonowej
	zakres wykopu
	krawężnik betonowy – światło 12 cm

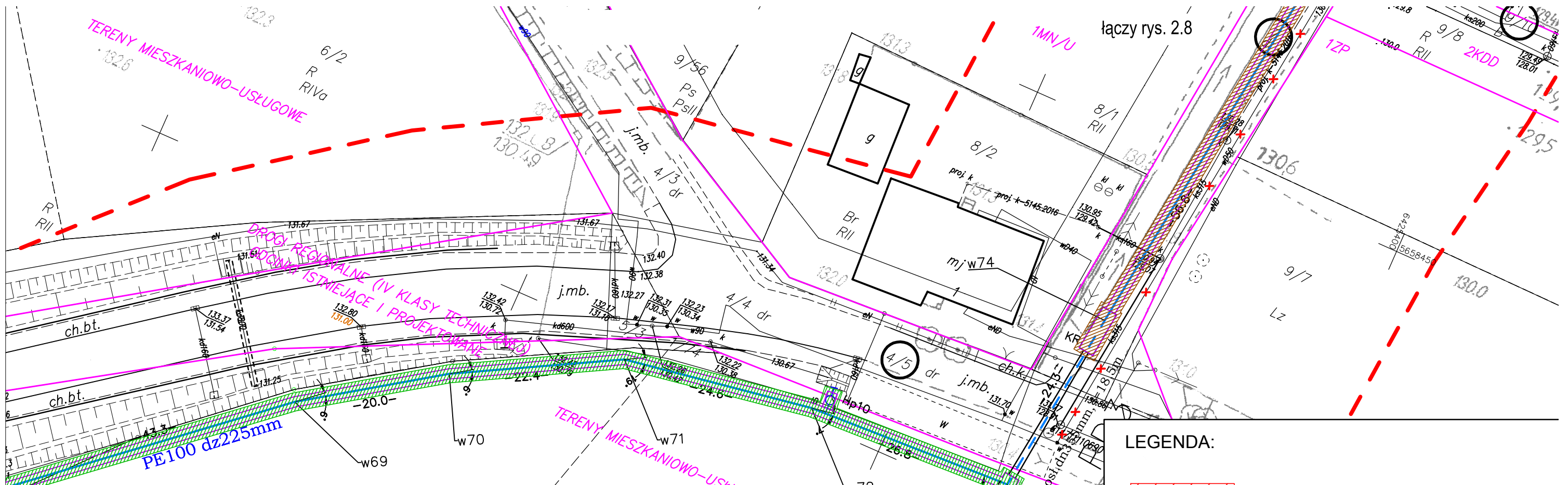
Poswiadcza się, że niniejszy dokument został opracowany w wyniku prac geodezyjnych i kartograficznych, których rezultaty zawiera operat techniczny wpisany do ewidencji materiałów państwowego zasobu geodezyjnego i kartograficznego.

Organ prowadzący państwowy zasób geodezyjny i kartograficzny: STAROSTA POWIATU WROCLAWSKIEGO

Identyfikator ewidencyjny materiału zasobu operatu technicznego: P.0223.2018.5055

Data wpisania operatu technicznego do ewidencji materiałów państwowego zasobu geodezyjnego i kartograficznego: 20.08.2018

Imię, nazwisko i podpis osoby reprezentującej organ: *Wdowiak*



LEGENDA:

	zakres odbudowy nawierzchni bitumicznej drogi
	zakres odbudowy nawierzchni gruntowej
	zakres odbudowy drogi o nawierzchni z kruszywa
	zakres odbudowy pobocza z kruszyw
	zakres odbudowy chodnika z kostki betonowej
	zakres wykopu
	krawężnik betonowy – światło 12 cm

**MAPA DO CELÓW PROJEKTOWYCH
ARKUSZ MAPY NR 6/7**

Oznaczenie kancelaryjne zgłosz.pracy geodezyjnej	TZ.430.2986.2018	
Miejscowość, numer działki	Zabrodzie	
Jedn. ewidencyjna	identyfikator	022304_5
	nazwa	Kąty Wrocławskie - obszar wiejski
Obręb ewidencyjny	identyfikator	022304_5.0032
	nazwa	Zabrodzie
Skala mapy	1:500	
Nazwa układu współrzędnych	Prostokątnych płaskich	2000 strefa 6
	wysokości	Kronstadt60
Godło mapy	6.147.11.18.09.1.4	
Oznaczenie i informacje o służebnościach gruntowych mających wpływ na zagospodarowanie gruntów zlokalizowanych w granicach projektowanej inwestycji	Nie badano	
Oznaczenie obszaru granic będących obszarem aktualizacji		
GEODEZJA Bartosz Gałka 50-528 Wrocław, ul. Dyrekcyjna 35/39 tel. 695 130 998 NIP 618-214-72-77 REGON 302849546	 Jan Jeneral nr uprawnień 4853, zakres nr 1,2 01.06.2018 imię i nazwisko, nr uprawnień oraz data i podpis geodety uprawnionego, który opracował mapę	

LEGENDA dot. miejscowego planu zagospodarowania przestrzennego

8.M Oznaczenie terenów o różnym przeznaczeniu
 Granica rozdzielająca tereny o różnym przeznaczeniu
 Nieprzekraczalna linia zabudowy

*Na mapę do celów projektowych naniesiono miejscowe plany zagospodarowania przestrzennego:
 Uchwała nr XLVIII/501/14 z dnia 25.09.2014 (rysunek planu w skali 1:1000)
 Uchwała nr XXXII/266/96 z dnia 16.12.1996 (rysunek planu w skali 1:10 000)
 Uchwała nr XXI/326/16 z dnia 24.11.2016 (rysunek planu w skali 1:2000)
 Oznaczenia miejscowego planu zagospodarowania przestrzennego opracowano na podstawie tekstu uchwały oraz załącznika graficznego*

za zgodność z oryginałem
 mapy do celów projektowych

Poświadczam, że niniejszy dokument został opracowany w wyniku prac geodezyjnych i kartograficznych, których rezultaty zawiera operat techniczny wpisany do ewidencji materiałów państwowego zasobu geodezyjnego i kartograficznego	
Organ prowadzący państwowy zasób geodezyjny i kartograficzny	STAROSTA POWIATU WROCŁAWSKIEGO
Identyfikator ewidencyjny materiału zasobu - operatu technicznego	P.0223.2018 5055
Data wpisania operatu technicznego do ewidencji materiałów zasobu	20.08.2018
imię, nazwisko i podpis osoby reprezentującej organ	 Magdalena Zawadzka Kierownik Pracowni Ewidencji Gruntów i Budynków

	BIURO PROJEKTÓW I REALIZACJI OBIEKTÓW GOSPODARKI WODNO-SČIEKOWEJ SPÓŁKA Z O.O. 52-019 WROCŁAW UL. BROCHOWSKA 10 www.biprowod.wroclaw.pl				ZASTRZEGA SIĘ PRAWA AUTORS
	IMIĘ I NAZWISKO	NR UPRAWN.	DATA	PODPIS	NR PROJEKTU
PROJEKTANT	dr inż. M. Wdowiak	5207/99/01	01.2019		111
SPRAWDZAJĄCY	mgr inż. A. Spozyto	217/87/UW	01.2019		STADIUM PROJEKT WYKONAWC
INWESTYCJA/TEMAT: Odbudowa nawierzchni po budowie sieci wodociągowej w miejscowości Nowa Wieś Wrocławska-Zabrodzie, gm, Kąty Wrocławskie					BRANŻA drogowa
PODZIAŁKA 1:500	RYSUNEK Projekt zagospodarowania terenu				NR RYSUNKU 2.7

łączy rys. 2.6

łączy rys. 2.8

MAPA DO CELÓW PROJEKTOWYCH ARKUSZ MAPY NR 7/7

Oznaczenie kancelaryjne zgłosz.pracy geodezyjnej	TZ.430.2986.2018	
Miejscowość, numer działki	Zabrodzie	
Jedn. ewidencyjna	identyfikator	022304_5
	nazwa	Kąty Wrocławskie - obszar wiejski
Obręb ewidencyjny	identyfikator	022304_5.0032
	nazwa	Zabrodzie
Skala mapy	1:500	
Nazwa układu współrzędnych	Prostokątnych płaskich	2000 strefa 6
	wysokości	Kronsztadt60
Godło mapy	6.147.11.18.09.3.2	
Oznaczenie i informacje o służebnościach gruntowych mających wpływ na zagospodarowanie gruntów zlokalizowanych w granicach projektowanej inwestycji	Nie badano	
Oznaczenie obszaru granic będących obszarem aktualizacji	---	
GEODEZJA Bartosz Gałka 50-528 Wrocław, ul. Dyrekcyjna 35/39 tel. 695 130 998 NIP 618-214-72-77, REGON 302849546	Jan Jeneral nr uprawnień 4853, zakres nr 1,2 01.06.2018 imię i nazwisko, nr uprawnień oraz data i podpis geodety uprawnionego, który opracował mapę	

LEGENDA dot. miejscowego planu zagospodarowania przestrzennego

- 8.M** Oznaczenie terenów o różnym przeznaczeniu
 Granica rozdzielająca tereny o różnym przeznaczeniu
 Nieprzekraczalna linia zabudowy

Na mapę do celów projektowych naniesiono miejscowe plany zagospodarowania przestrzennego:
 Uchwała nr XLVIII/501/14 z dnia 25.09.2014 (rysunek planu w skali 1:1000)
 Uchwała nr XXXII/266/96 z dnia 16.12.1996 (rysunek planu w skali 1:10 000)
 Uchwała nr XXV/326/16 z dnia 24.11.2016 (rysunek planu w skali 1:2000)
 Oznaczenia miejscowego planu zagospodarowania przestrzennego opracowano na podstawie tekstu uchwały oraz załącznika graficznego

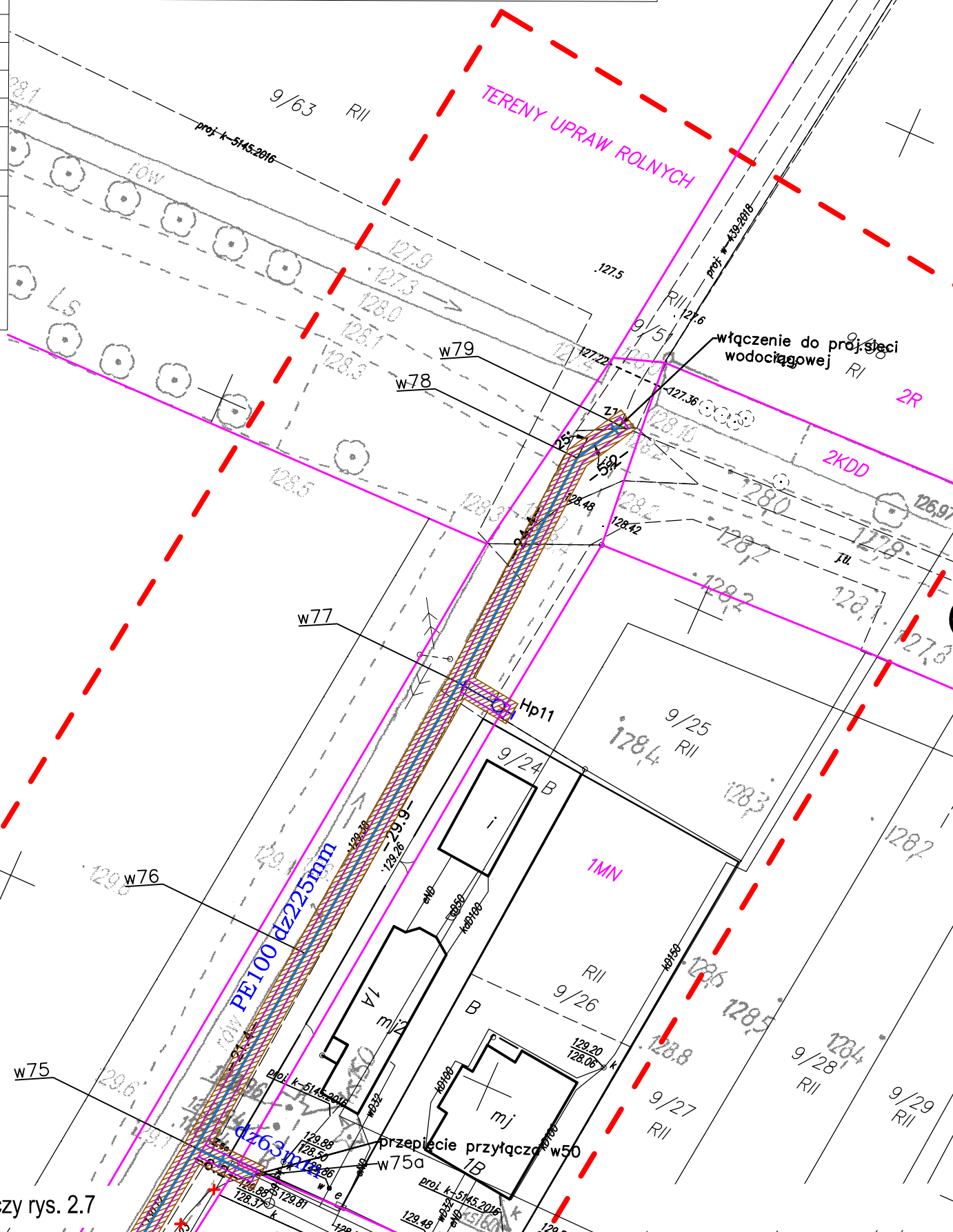
Poświadczam, że niniejszy dokument został opracowany w wyniku prac geodezyjnych i kartograficznych, których zawiera operat. techniczny wpisany do ewidencji państwowego zasobu geodezyjnego i kartograficznego

Organ prowadzący państwowy zasób geodezyjny i kartograficzny: STAROSTA POW. WROCŁAWSKIE

Identyfikator ewidencyjny materiału zasobu - operat. technicznego: P.0223.2018 50

Data wpisania operatu technicznego do ewidencji materiałów zasobu: 20.08.2018

imię, nazwisko i podpis osoby reprezentującej organ: *M. Wdowiak*
 Kierownik Pracowni Ewidencji i Kartografii: *Magdalena Zawadzka*



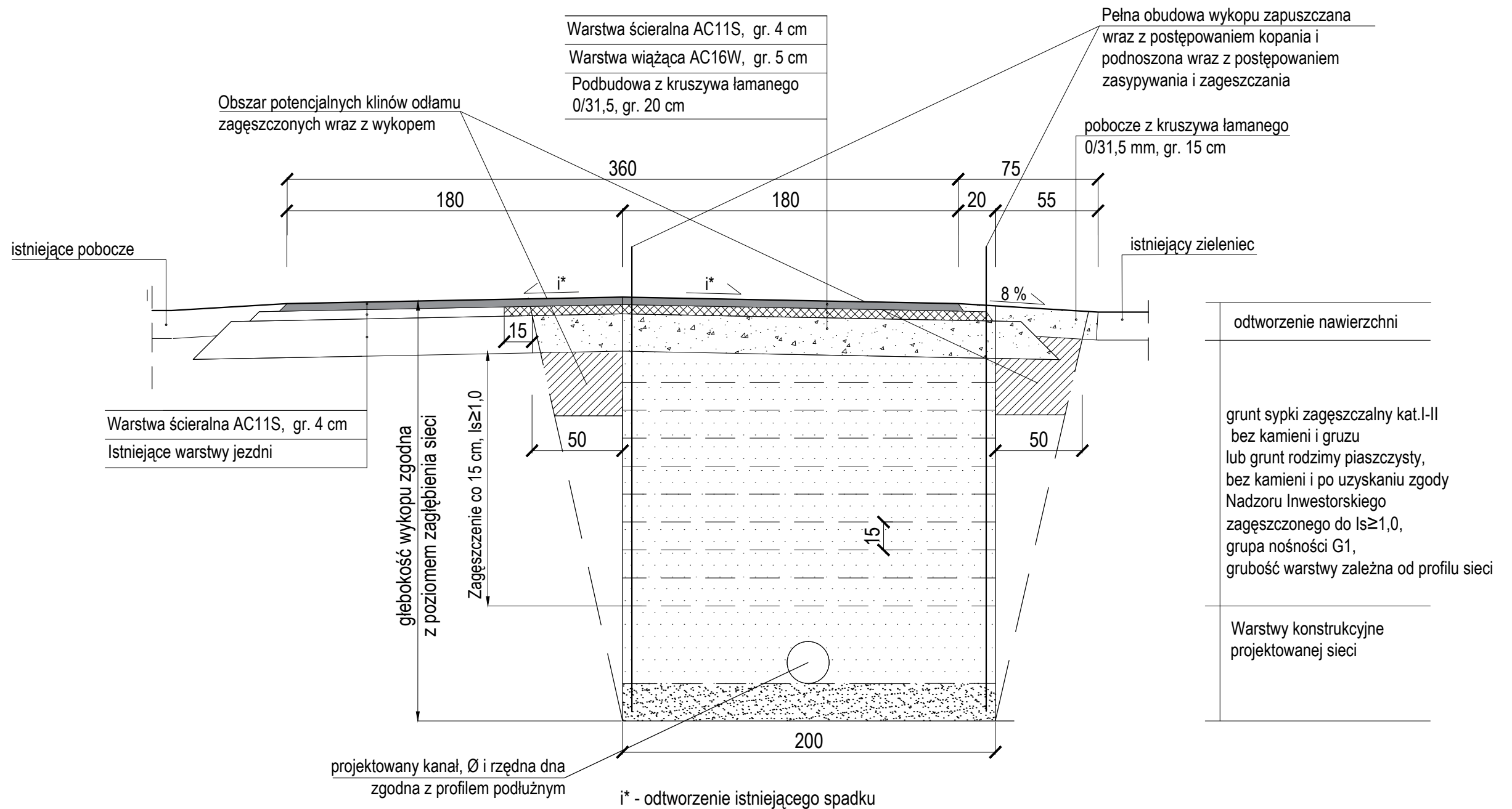
LEGENDA:

- zakres odbudowy nawierzchni bitumicznej drogi
- zakres odbudowy zieleńca
- zakres odbudowy drogi o nawierzchni z kruszywa
- zakres odbudowy pobocza z kruszywa
- zakres odbudowy chodnika z kostki betonowej
- zakres wykopu
- krawężnik betonowy – światło 12 cm

BIPROWOD BIURO PROJEKTÓW I REALIZACJI OBIEKTÓW GOSPODARKI WODNO-SIECIOWEJ SPÓŁKA Z O.O. 52-019 WROCŁAW UL. BROCHOWSKA 10 www.biprowod.wroclaw.pl				ZASTRZEŻENIE PRAW AUTORSKICH	
PROJEKTANT	IMIĘ I NAZWISKO	NR UPRAWN.	DATA	PODPIS	NR PROJEKTU
	dr inż. M. Wdowiak	5207/99/u	01.2019	<i>M. Wdowiak</i>	1
SPRAWDZAJĄCY	mgr inż. A. Spożyto	217/87/UW	01.2019		STADIUM PROJEKTU
INWESTYCJA/TEMAT: Odbudowa nawierzchni po budowie sieci wodociągowej w miejscowości Nowa Wieś Wrocławska-Zabrodzie, gm, Kąty Wrocławskie					BRANŻA
					drogowa
PODZIAŁKA	RYСУNEK	Projekt zagospodarowania terenu			NR RYSUNKU
1:500					2.8


łączy rys. 2.7

PRZEKRÓJ A-A
Jezdnia o nawierzchni asfaltowej (KR1)

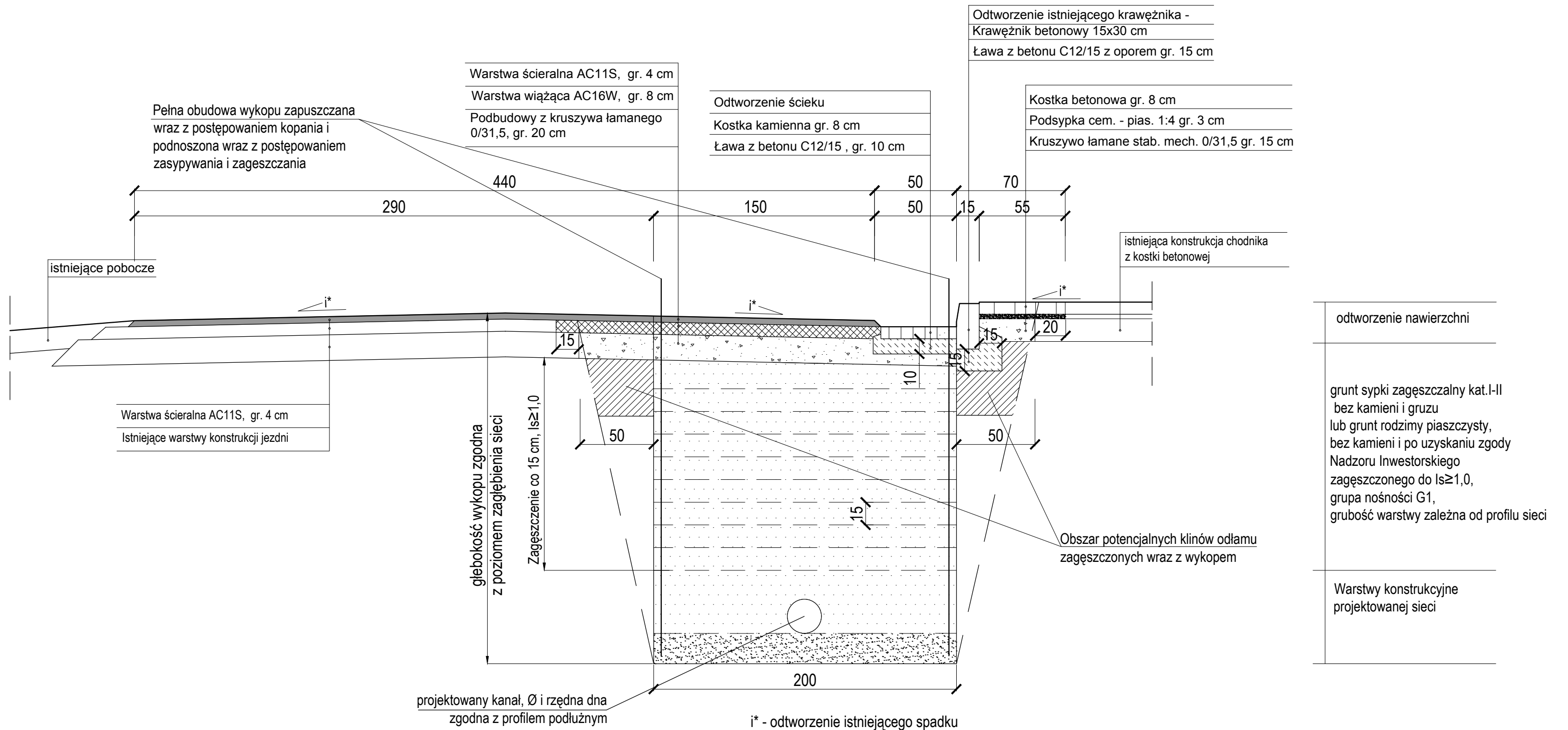


UWAGI:

1. Wykop zagęszczać warstwami gr. 15 cm (przy zagęszczaniu zagęszczarkami lub ubijakami) do $Is \geq 1,0$. Zasypanie i zagęszczenie wykopu wykonać zgodnie z PN-S 02205 Drogi samochodowe. Roboty ziemne. Wymagania i badania. Dla odbudowanego podłoża $E2 = 80$ MPa
2. Moduł odkształcenia wtórnego mierzony bezpośrednio pod spodem odbudowywanego podłoża powinien wynosić $E2 = 80$ MPa (zgodnie z PN-S 02205).
3. Dla podbudowy z kruszywa łamanego stabilizowanego mechanicznie $Is \geq 1,0$.
4. Przed przystąpieniem do robót należy dokonać pomiarów, niezbędnych do późniejszego odtworzenia nawierzchni w zakresie jej ukształtowania wysokościowego (pochylenie poprzeczne, podłużne, itp.).


 BIPROWOD BIURO PROJEKTÓW I REALIZACJI OBIEKTÓW GOSPODARKI WODNO-ŚCIEKOWEJ SPÓŁKA Z O.O. 52-019 WROCLAW UL. BROCHOWSKA 10 www.biprowod.wroclaw.pl					ZASTRZEGA SIĘ PRAWA AUTORSKIE
		IMIĘ I NAZWISKO	NR UPRAWN.	DATA	PODPIS
PROJEKTANT	dr inż. M. Wdowiak	5207/99/u	01.2019	<i>M. Wdowiak</i>	1117
SPRAWDZAJĄCY	mgr inż. A. Spożyto	217/87/UW	01.2019		STADIUM PW
TEMAT	Odbudowa nawierzchni po budowie sieci wodociągowej w miejscowości Nowa Wieś Wrocławska-Zabrodzie, gm, Kąty Wrocławskie				CZĘŚĆ DROGOWA
PODZIAŁKA	RYSUNEK				NR RYSUNKU
1:25	PRZEKRÓJ A-A				3.1

PRZEKRÓJ B-B
Jezdnia o nawierzchni asfaltowej (KR2) z chodnikiem

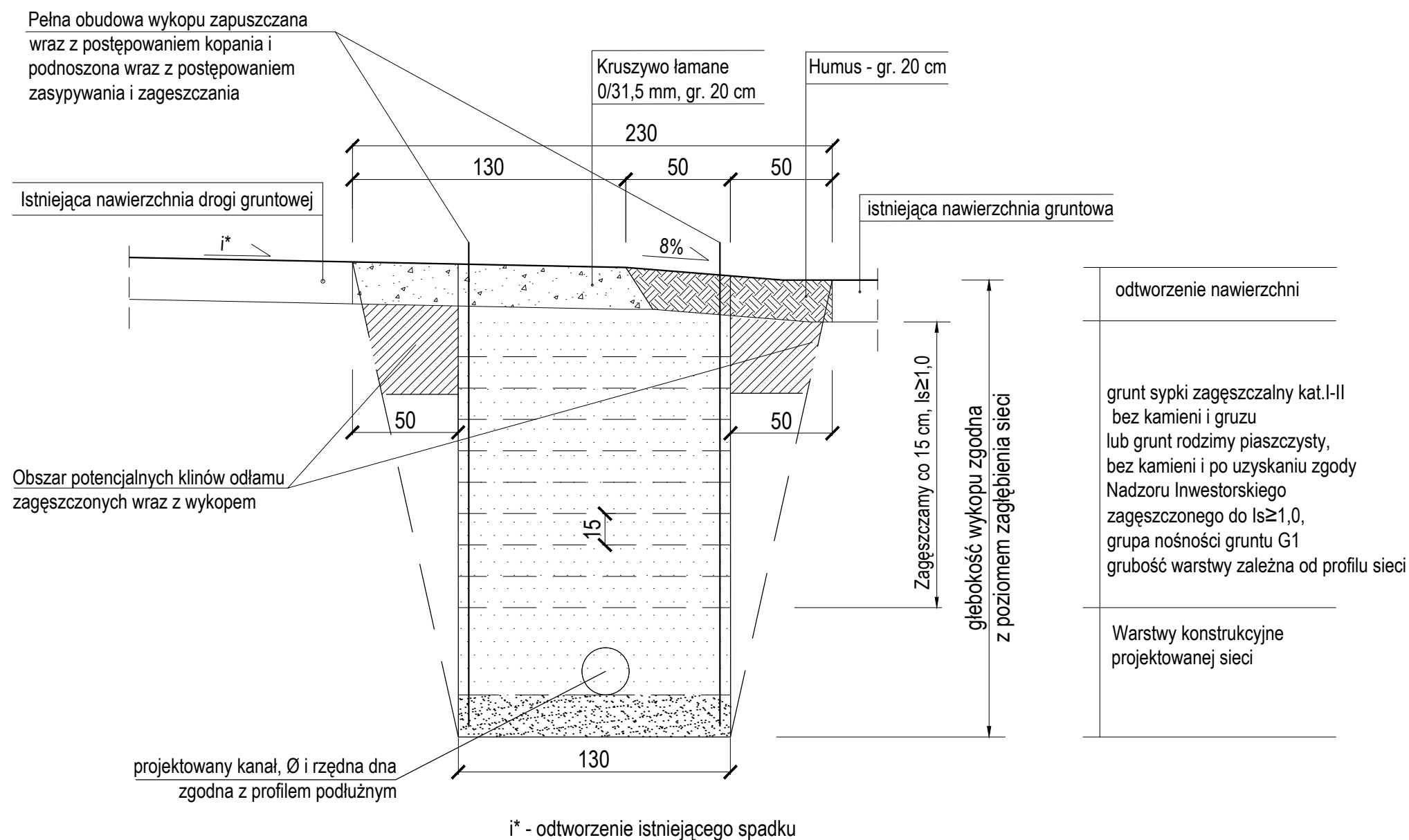


UWAGI:

1. Wykop zagęszczać warstwami gr. 15 cm (przy zagęszczaniu zagęszczarkami lub ubijakami) do $I_s \geq 1,0$. Zasypanie i zagęszczenie wykopu wykonać zgodnie z PN-S 02205 Drogi samochodowe. Roboty ziemne. Wymagania i badania. Dla odbudowanego podłoża $E_2 = 80$ MPa
2. Moduł odkształcenia wtórny mierzony bezpośrednio pod spodem odbudowywanego podłoża powinien wynosić $E_2 = 80$ MPa (zgodnie z PN-S 02205).
3. Dla podbudowy z kruszywa łamanego stabilizowanego mechanicznie $I_s \geq 1,0$.
4. Przed przystąpieniem do robót należy dokonać pomiarów, niezbędnych do późniejszego odtworzenia nawierzchni w zakresie jej ukształtowania wysokościowego (pochylenie poprzeczne, podłużne, itp.).


 BIPROWOD BIURO PROJEKTÓW I REALIZACJI OBIEKTÓW GOSPODARKI WODNO-ŚCIEKOWEJ SPÓŁKA Z O.O. 52-019 WROCLAW UL. BROCHOWSKA 10 www.biprowod.wroclaw.pl					ZASTRZEGA SIĘ PRAWA AUTORSKIE
	IMIĘ I NAZWISKO	NR UPRAWN.	DATA	PODPIS	NR PROJEKTU
PROJEKTANT	dr inż. M. Wdowiak	5207/99/u	01.2019	<i>M. Wdowiak</i>	1117
SPRAWDZAJĄCY	mgr inż. A. Spozyto	217/87/UW	01.2019		STADIUM PW
TEMAT	Odbudowa nawierzchni po budowie sieci wodociągowej w miejscowości Nowa Wieś Wrocławska-Zabrodzie, gm, Kąty Wrocławskie				CZĘŚĆ DROGOWA
PODZIAŁKA	RYSUNEK 1: 25 PRZEKRÓJ B-B				NR RYSUNKU 3.2

PRZEKRÓJ C-C Droga o nawierzchni z kruszywa

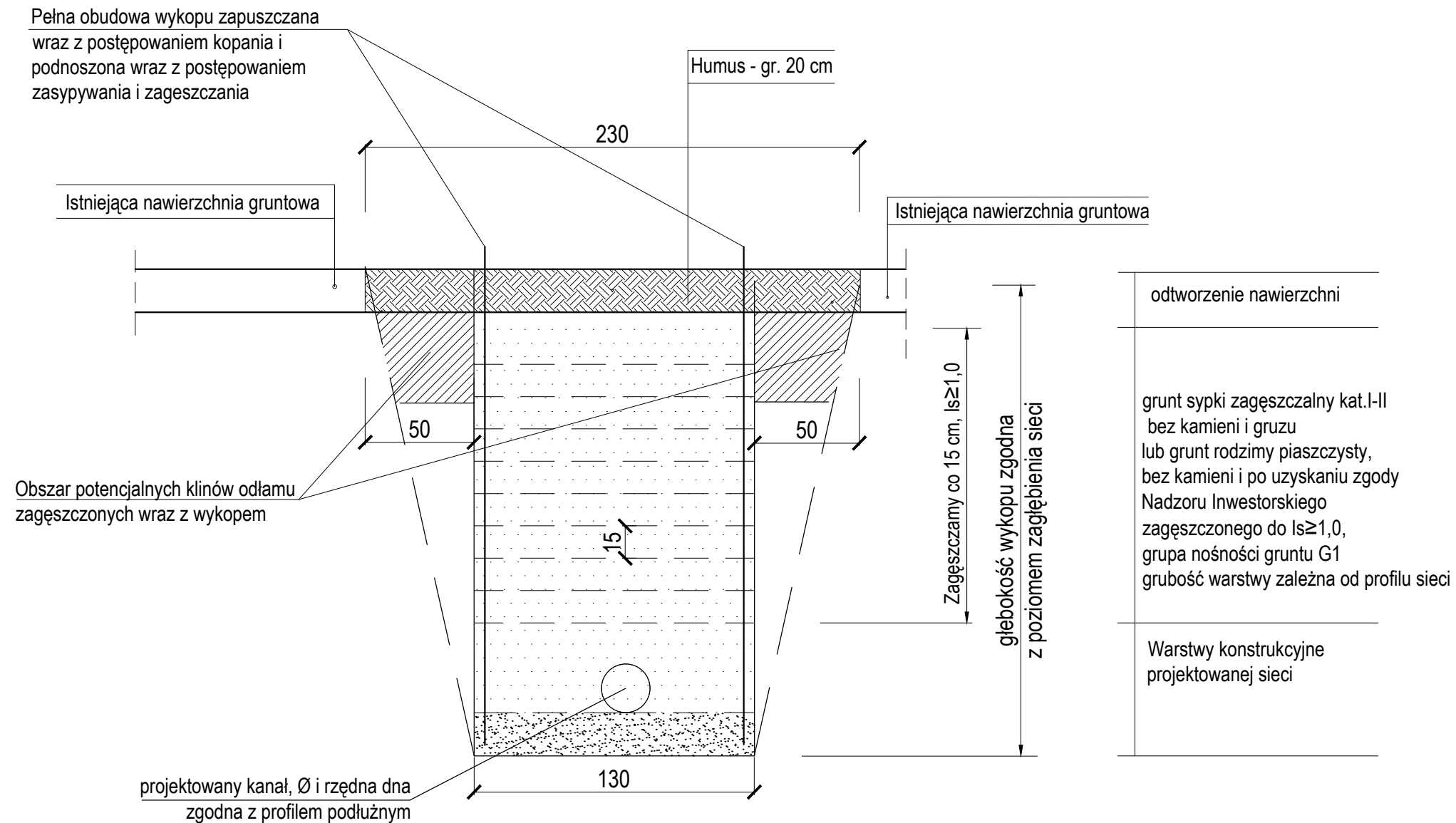


UWAGI:

- Wykop zagęszczać warstwami gr. 15 cm (przy zagęszczaniu zagęszczarkami lub ubijakami) do $Is \geq 1,0$. Zasypanie i zagęszczenie wykopu wykonać zgodnie z PN-S 02205 Drogi samochodowe. Roboty ziemne. Wymagania i badania. Dla odbudowanego podłoża $E2 = 80$ MPa
- Moduł odkształcenia wtórnego mierzony bezpośrednio pod spodem odbudowywanego podłoża powinien wynosić $E2 = 80$ MPa (zgodnie z PN-S 02205).
- Dla podbudowy z kruszywa łamanego stabilizowanego mechanicznie $Is \geq 1,0$.
- Przed przystąpieniem do robót należy dokonać pomiarów, niezbędnych do późniejszego odtworzenia nawierzchni w zakresie jej ukształtowania wysokościowego (pochylenie poprzeczne, podłużne, itp.).


	BIPROWOD				<small>BIURO PROJEKTÓW I REALIZACJI OBIEKTÓW GOSPODARKI WODNO-ŚCIEKOWEJ SPÓŁKA Z O.O. 52-019 WROCLAW UL. BROCHOWSKA 10 www.biprowod.wroclaw.pl</small>		ZASTRZEGA SIĘ PRAWA AUTORSKIE
		<small>IMIĘ I NAZWISKO</small>	<small>NR UPRAWN.</small>	<small>DATA</small>	<small>PODPIS</small>	<small>NR PROJEKTU</small>	
<small>PROJEKTANT</small>	dr inż. M. Wdowiak	5207/99/u	01.2019	<i>M. Wdowiak</i>	1117		
<small>SPRAWDZAJĄCY</small>	mgr inż. A. Spozyto	217/87/UW	01.2019		<small>STADIUM</small> PW		
<small>TEMAT</small>	Odbudowa nawierzchni po budowie sieci wodociągowej w miejscowości Nowa Wieś Wrocławska-Zabrodzie, gm, Kąty Wrocławskie					<small>CZĘŚĆ</small> DROGOWA	
<small>PODZIAŁKA</small>	RYSUNEK 1: 25 PRZEKRÓJ C-C					<small>NR RYSUNKU</small> 3.3	

PRZEKRÓJ D-D
Nawierzchnia gruntowa



UWAGI:

1. Wykop zagęszczać warstwami gr. 15 cm (przy zagęszczaniu zagęszczarkami lub ubijakami) do $l_s \geq 1,0$. Zasypanie i zagęszczenie wykopu wykonać zgodnie z PN-S 02205 Drogi samochodowe. Roboty ziemne. Wymagania i badania. Dla odbudowanego podłoża $E_2 = 80$ MPa
2. Moduł odkształcenia wtórny mierzony bezpośrednio pod spodem odbudowywanego podłoża powinien wynosić $E_2 = 80$ MPa (zgodnie z PN-S 02205).
3. Dla podbudowy z kruszywa łamanego stabilizowanego mechanicznie $l_s \geq 1,0$.
4. Przed przystąpieniem do robót należy dokonać pomiarów, niezbędnych do późniejszego odtworzenia nawierzchni w zakresie jej ukształtowania wysokościowego (pochylenie poprzeczne, podłużne, itp.).

 BIPROWOD		BIURO PROJEKTÓW I REALIZACJI OBIEKTÓW GOSPODARKI WODNO-ŚCIEKOWEJ SPÓŁKA Z O.O. 52-019 WROCLAW UL. BROCHOWSKA 10 www.biprowod.wroclaw.pl			ZASTRZEGA SIĘ PRAWA AUTORSKIE
	IMIĘ I NAZWISKO	NR UPRAWN.	DATA	PODPIS	NR PROJEKTU
PROJEKTANT	dr inż. M. Wdowiak	5207/99/u	01.2019	<i>M. Wdowiak</i>	1117
SPRAWDZAJĄCY	mgr inż. A. Spozyto	217/87/UW	01.2019		STADIUM PW
TEMAT	Odbudowa nawierzchni po budowie sieci wodociągowej w miejscowości Nowa Wieś Wrocławska-Zabrodzie, gm, Kąty Wrocławskie				CZĘŚĆ DROGOWA
PODZIAŁKA	RYSUNEK				NR RYSUNKU
1:25	PRZEKRÓJ D-D				3.4