

Jednostka projektowa:

MAXI-PROJEKT

Pracownia Projektowa Aleksandra Straszak
41-605 Świętochłowice, ul. J.Zubrzyckiego 47/3
NIP: 6272520030 tel. +48 502 043 427

Nazwa zamierzenia budowlanego:

**BUDOWA MAŁEJ ARCHITEKTURY NA GRANICY HISTORYCZNEGO PARKU
PRZY ULICY STRZELECKIEJ W TOSZKU W RAMACH ZADANIA: „UTWORZE-
NIE TRZECH MIEJSC INTEGRACJI W GMINIE TOSZEK”.**

Kategoria obiektu: VIII – INNE OBIEKTY

Adres inwestycji:

**44-180 Toszek, ul. Strzelecka, działka nr 173/14
Jednostka ewidencyjna: 240507_4 Toszek – Miasto
Obręb ewidencyjny: 0014 Toszek**

Inwestor:

**Gmina Toszek
ul. Bolesława Chrobrego 2, 44-180 Toszek**

Projektant:

**ARCHITEKTURA – ZAGOSPODAROWANIE
mgr inż. arch. Beata Gutowska
upr. arch. nr 9/SLOKK/2013**

mgr inż. arch. Beata Gutowska
upr. arch. nr 9/SLOKK/2013
w specjalności architektonicznej
do projektowania bez ograniczeń
upr. 9/SLOKK/2013

Świętochłowice 03.2024r

ZAWARTOŚĆ OPRACOWANIA

	Nr str
1. Strona tytułowa.	1
2. Zawartość opracowania	2
3. Oświadczenie projektanta	3
4. Uprawnienia i zaświadczenia o przynależności do Izby.	4
5. Opis techniczny.	5 - 11

SPIS RYSUNKÓW

1. Projekt zagospodarowania terenu	12 Z-01
------------------------------------	------------

ZAŁĄCZNIKI

1 Mapa do celów projektowych	13
------------------------------	----

OŚWIADCZENIE PROJEKTANTA

Zgodnie z art.34,ust.3d, pkt 3 Ustawy z dnia 7 lipca 1994 r. Prawo budowlane (tj. Dz. U. 2023, poz. 682 z późn. zmianami) niniejszym oświadczam, że projekt:

BUDOWA MAŁEJ ARCHITEKTURY NA GRANICY HISTORYCZNEGO PARKU PRZY ULICY STRZELECKIEJ W TOSZKU W RAMACH ZADANIA: „UTWORZENIE TRZECH MIEJSC INTEGRACJI W GMINIE TOSZEK”.

Adres inwestycji:

**44-180 Toszek, ul. Strzelecka, działka nr 173/14
Jednostka ewidencyjna: 240507_4 Toszek – Miasto
Obręb ewidencyjny: 0014 Toszek**

Inwestor:

**Gmina Toszek
ul. Bolesława Chrobrego 2, 44-180 Toszek**

został wykonany zgodnie z obowiązującymi przepisami oraz zasadami wiedzy technicznej.

Podpis projektanta:

mgr inż. arch. Beata Gutowska
upr. arch. nr: 9/SLOKK/2013

mgr inż. arch. Beata Gutowska
uprawnienia budowlane
w specjalności architektonicznej
do projektowania bez ograniczeń
nr upr. 9/SLOKK/2013

Świętochłowice marzec 2024 r.



IZBA ARCHYTEKTÓW
RZECZYPOSPOLITEJ POLSKIEJ
ŚLĄSKA OKRĘGOWA IZBA ARCHYTEKTÓW RP
OKRĘGOWA KOMISJA KWALIFIKACYJNA

Katowice, dnia 11 czerwca 2013 roku

Znak sprawy: OKK/UP/B/7/12/II

DECYZJA nr 9/SLOKK/2013

Na podstawie art. 12 ust. 1 pkt 1, ust. 2 i 3, art. 13 ust. pkt 1 i ust. 4 ustawy z dnia 7 lipca 1994 r. - Prawo budowlane (tekst jednolity z 2010 r. Dz. U. Nr 243, poz. 1623 z późn. zm.), art. 11 i 24 ust. 1 pkt 2 ustawy z dnia 15 grudnia 2000 r. o samorządach zawodowych architektów, inżynierów budownictwa oraz urbanistów (Dz. U. z 2001 r. Nr 5, poz. 42 z późn. zm.), § 11 ust. 1 pkt 1 rozporządzenia Ministra Transportu i Budownictwa z dnia 28 kwietnia 2006 r. w sprawie samodzielnych funkcji technicznych w budownictwie (Dz. U. z 2006 r. Nr 83, poz. 578 z późn. zm.) oraz art. 104 i 107 § 1 i 4 ustawy z dnia 14 czerwca 1960 r. - Kodeks postępowania administracyjnego (tekst jednolity: Dz. U. z 2000 r. Nr 98, poz. 1071, z późn. zm.)

stwierdza się, że

Pani

mgr inż. arch. Beata Grażyna Gutowska

urodzona 16 stycznia 1964 roku w Jaworznie

**posiada odpowiednie wykształcenie techniczne i praktykę zawodową
i po zdaniu egzaminu z wynikiem pozytywnym otrzymuje**

UPRAWNIENIA BUDOWLANE

w specjalności architektonicznej do projektowania bez ograniczeń

Decyzja niniejsza jako uwzględniająca w całości żądanie strony nie wymaga uzasadnienia.

Od decyzji przysługuje Pani odwołanie do Krajowej Komisji Kwalifikacyjnej Izby Architektów RP. Odwołanie wnosi się za pośrednictwem organu, który wydał decyzję tj. Okręgowej Komisji Kwalifikacyjnej Śląskiej Okręgowej Izby Architektów RP, w terminie 14 dni od dnia doręczenia decyzji.

mgr inż. arch. Wojciech Podleski

prof. dr hab. inż. arch. Krzysztof Gasidło

dr inż. arch. Zygmunt Konopka

dr hab. inż. arch. Jan Pallado

mgr inż. arch. Maciej Piwowarczyk

mgr inż. arch. Stanisław Rostkowski

dr inż. arch. Michał Tomanek

dr inż. arch. Jerzy Witczek



G. Mu:
[Signature]
[Signature]
[Signature]
[Signature]
[Signature]
[Signature]

MAR 2014
ZA ZGODNOŚĆ
Z ORYGINAŁEM

Otrzymują:

1. Beata Gutowska, 43-609 Jaworzno, ul. Mostowa 42
2. Gdy decyzja stanie się ostateczna:
 - 1) Główny Inspektor Nadzoru Budowlanego - w celu wpisania do centralnego rejestru osób posiadających uprawnienia budowlane,
 - 2) Okręgowa Rada Izby Architektów.
3. a.a.

BUDOWA MAŁEJ ARCHITEKTURY NA GRANICY HISTORYCZNEGO PARKU PRZY ULICY STRZELECKIEJ W TOSZKU W RAMACH ZADANIA: „UTWORZENIE TRZECH MIEJSC INTEGRACJI W GMINIE TOSZEK”.

I DANE OGÓLNE

1 Inwestor:

Gmina Toszek ul. Bolesława Chrobrego 2, 44-180 Toszek

2 Obiekt

Przedmiotem inwestycji jest:

Projekt małej architektury w skład której wchodzi: drewniana altana - 6 metrowa z wyposażeniem (stół oraz ławy), palenisko ogrodowe (grill) – 1 szt., kosz do segregacji odpadów (1 szt.) a także profesjonalna stacja do naprawy rowerów (1 szt.) oraz stojak na rowery (5-stanowiskowy) (1 szt.).

3 Adres

44-180 Toszek, ul. Strzelecka, działka nr 173/14

Jednostka ewidencyjna: 240507_4 Toszek – Miasto

Obręb ewidencyjny: 0014 Toszek

4 Zakres opracowania

Zakres opracowania obejmuje projekt zagospodarowania do posadowienia obiektów małej architektury przy ul. Strzeleckiej w Toszku.

5 Podstawa opracowania

- Umowa z Inwestorem.
- Wypis z Miejscowego Planu Zagospodarowania Przestrzennego.
- Wizja lokalna.
- Przepisy i normy właściwe dla tematu opracowania.

6 Zagospodarowanie terenu

Projekt obejmuje lokalizację na działce nr 173/14 obiektów małej architektury w skład których wchodzi: drewniana altana - 6 metrowa, palenisko ogrodowe (grill) – 1 szt., kosz do segregacji odpadów (1 szt.), stacji do naprawy rowerów (1 szt.) oraz stojak na rowery (5-stanowiskowy) (1 szt.).

Pozostałe zagospodarowanie terenu pozostaje bez zmian.

Lokalizacje obiektów małej architektury przedstawiono na rysunku – Z-01

Teren na którym projektuje się lokalizacje elementów małej architektury został określony w Miejscowym Planie Zagospodarowania Przestrzennego jako strefa , **2-ZL** – teren zieleni istniejącej wysokiej i niskiej. Projektowane miejscowe wprowadzenia małej architektury .

Niniejszy projekt jest zgodny z zapisami Miejscowego Planu Zagospodarowania Przestrzennego, nie zmienia funkcji terenu i nie wywiera negatywnego wpływu na środowisko i jakość wód podziemnych.

7. Obszar oddziaływania.

Projektowane posadowienie i montaż elementów małej architektury nie będzie wykraczało poza granice działki inwestora działka nr 173/14. Projektowane prace nie spowodują emisji hałasów i wibracji wymagających dodatkowych środków zaradczych. W związku z powyższym obszar oddziaływania nie będzie wykraczał poza przedmiotową działkę nr 173/14, na której realizowana będzie inwestycja.

Obszar oddziaływania projektowanego obiektu został wyznaczony w oparciu o Prawo Budowlane (tj. Dz. U. 2023, poz. 682 z późn. zmianami) oraz Rozporządzenie Ministra Infrastruktury w sprawie warunków technicznych, jakim powinny odpowiadać budynki i ich usytuowanie z dnia z dnia 15 kwietnia 2022 r (Dz. U. z 2022 r. poz.1225 z późn. zm.)

8. Warunki zabudowy.

Zgodnie z zapisami Miejscowego Planu Zagospodarowania Przestrzennego dopuszcza się lokalizację obiektów małej architektury.

Teren na którym projektuje się lokalizacje elementów małej architektury został określony w Miejscowym Planie Zagospodarowania Przestrzennego jako strefa 2-ZL – teren zieleni istniejącej wysokiej i niskiej. Projektowane miejscowe wprowadzenia małej architektury .

Niniejszy projekt jest zgodny z zapisami Miejscowego Planu Zagospodarowania Przestrzennego, nie zmienia funkcji terenu i nie wywiera negatywnego wpływu na środowisko i jakość wód podziemnych.

9. Rejestr zabytków i ochrona konserwatorska

Teren objęty opracowaniem nie jest wpisany do rejestru zabytków ani nie podlega ochronie konserwatorskiej.

10. Ochrona przyrody oraz gruntów rolnych i leśnych

Projektowane posadowienie i montaż elementów małej architektury spełnia warunki ochrony atmosfery, nie emituje hałasów i wibracji wymagających dodatkowych środków zaradczych, nie wprowadza żadnych zakłóceń ekologicznych.

11. Szkody górnicze

Nie dotyczy

12. Zagrożenia dla środowiska oraz higieny i zdrowia użytkowników

Projektowana inwestycja nie stwarza zagrożeń dla środowiska oraz higieny i zdrowia użytkowników obiektów budowlanych i ich otoczenia.

13. Podłączenia instalacji zewnętrznych

Nie dotyczy.

14. Charakterystyka energetyczna obiektu:

Nie dotyczy.

15. Warunki ochrony przeciwpożarowej.

Nie dotyczy.

II OPIS TECHNICZNY

1 Układ funkcjonalno-przestrzenny

Nie dotyczy

2 Dane ogólne :

ALTANA – 1szt.

Drewniana altana o podstawie sześciokątna foremna o $\varnothing 600\text{cm}$ i powierzchni 28m^2 z podłogą kotwioną do gruntu z wyposażeniem (stół oraz ławy), pod projektowaną altaną należy utwardzić istniejący teren np. tłucznem budowlanym, powierzchnia utwardzenia ok 35m^2

Kolor drewna - palisander

Pokrycie dachu – gont, kolor zielony

Kąt nachylenia dachu – 30°

Wysokość - słupy nośne: ok 2m, w kalenicy: ok 3,05m



Fot. nr 1. Zdjęcie poglądowe altany

GRILL – PALENISKO OGRODOWE – 1 szt.

Palenisko ogrodowe o średnicy 75 cm

Misa paleniskowa ze stali osadzona w podstawie z kamienia sztucznego

Ruszt do grillowania o średnicy 49 cm

Odporne na wysokie temperatury i ogniotrwałe: sztuczny kamień wykonany z mieszanki tlenku magnezu



Fot. nr 2. Zdjęcie poglądowe paleniska ogrodowego (grill)

STACJA ROWEROWA – 1 szt.


Samoobsługowa stacja naprawy rowerów

Urządzenie jest montowane do podłoża lub ścian za pomocą kotew rozporowych, lub szpilek i żywicy chemicznej.

Materiał: stal nierdzewna malowana proszkowo

Wymiary: ok 134 x 44 x 30 cm

Fot. nr 2. Zdjęcie poglądowe stacji naprawy rowerów



KOSZ DREWNIANY DO SEGREGACJI – 1szt.

Dane techniczne

Pojemność 3 x 75 L

Długość 112 cm Szerokość 37 cm Wysokość 106 cm



STOJAK NA ROWERY (5 STANOWISKOWY) – 1szt.

Dane techniczne:

Ilość stanowisk – 5

Długość całkowita – ok 206 cm

Wysokość całkowita – ok 30 cm

Szerokość całkowita – ok 47 cm



III Informacja BIOZ

Na podstawie art. 21a Prawa budowlanego (Dz. U z 2023, poz. 682 z późniejszymi zmianami) w związku z brakiem konieczności wykonania planu BIOZ (roboty budowlane trwające poniżej 30 dni roboczych, zatrudnienie poniżej 20 osób oraz pracochłonność poniżej 500 osobami) nie wykonuje się Informacji dotyczącej bezpieczeństwa i ochrony zdrowia

IV UWAGI KOŃCOWE

- Roboty budowlano – montażowe powinny być prowadzone zgodnie z projektem, przepisami wynikającymi z Prawa Budowlanego oraz warunkami wykonania i odbioru
- Podczas wykonywania wszelkich robót, należy przestrzegać rozporządzenia Ministra Infrastruktury z dnia 06.02.2003r. w sprawie bezpieczeństwa i higieny pracy przy wykonywaniu robót budowlanych, Dz.U. 2003 nr 47 poz. 401 z późniejszymi zmianami.
- Zgodnie z Prawem Budowlanym (tj. Dz. U. 2023, poz. 682 z późn. zmianami) przy wykonywaniu prac budowlano-montażowych należy stosować wyroby dopuszczone do obrotu i stosowania w budownictwie – posiadające stosowne certyfikaty, badania i aprobaty.

Poświadczam, że niniejszy dokument został opracowany w wyniku prac geodezyjnych, których rezultaty zawiera operat techniczny pozytywnie zweryfikowany. Jednocześnie informuję, że jestem świadomy odpowiedzialności karniej za złożenie fałszywego oświadczenia.

Identyfikator zgłoszenia prac geodezyjnych	WGI-RZG.6640.1.313.2024
Organ służby geodezyjnej, który otrzymał zgłoszenie	Starosta Gliwicki
Wykonawca prac geodezyjnych	Usługi Geodezyjne TYCZ-K.A. Andrzej Koczyk
Nr oraz data sporządzenia dokumentu zawierającego wynik pozytywnej weryfikacji	Protokół Weryfikacji nr WGI-RZG.6640.1.313.2024_28184 z dnia 23.02.2024r.
Imię i nazwisko oraz nr uprawnień zawodowych kierownika prac	Andrzej Koczyk Nr uprawnień 22853

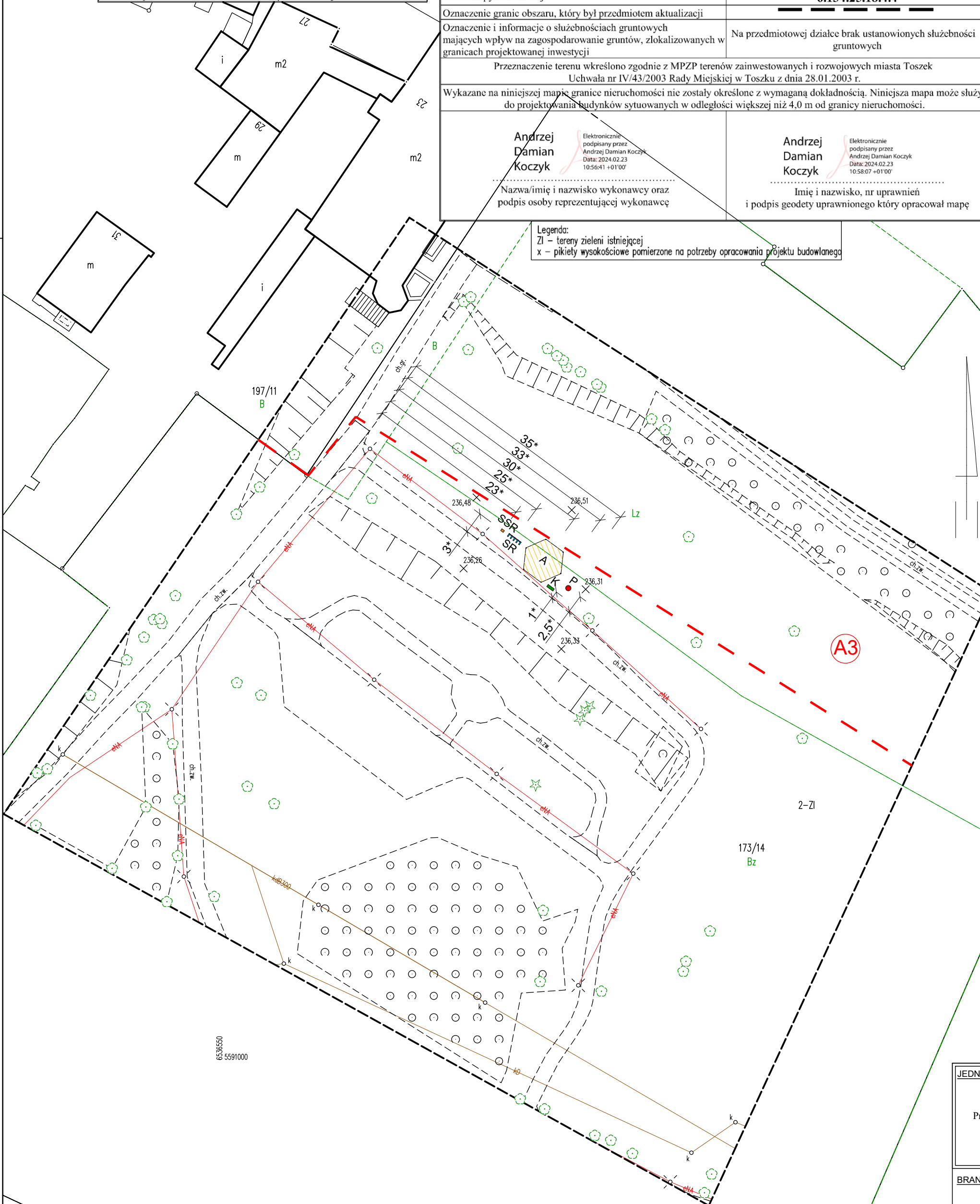
MAPA DO CELÓW PROJEKTOWYCH	
Identyfikator zgłoszenia pracy geodezyjnej	WGI-RZG.6640.1.313.2024
Skala mapy	1:500
Miejscowość	Toszek
Jednostka ewidencyjna	240507_4
Obręb ewidencyjny	0014
Nazwa układu współrzędnych	Toszek
Godło mapy zasadniczej	2000
Oznaczenie granic obszaru, który był przedmiotem aktualizacji	PL-EVRF2007-NH
Oznaczenie i informacje o służebnościach gruntowych mających wpływ na zagospodarowanie gruntów, zlokalizowanych w granicach projektowanej inwestycji	6.134.25.18.4.4
Przeznaczenie terenu określone zgodnie z MPZP terenów zainwestowanych i rozwojowych miasta Toszek Uchwała nr IV/43/2003 Rady Miejskiej w Toszku z dnia 28.01.2003 r.	Na przedmiotowej działce brak ustanowionych służebności gruntowych
Wykazane na niniejszej mapie granice nieruchomości nie zostały określone z wymaganą dokładnością. Niniejsza mapa może służyć do projektowania budynków sytuowanych w odległości większej niż 4,0 m od granicy nieruchomości.	
Andrzej Damian Koczyk Elektronicznie podpisany przez Andrzej Damian Koczyk Data: 2024.02.23 10:58:41 +01'00'	Andrzej Damian Koczyk Elektronicznie podpisany przez Andrzej Damian Koczyk Data: 2024.02.23 10:58:07 +01'00'
Nazwa/imię i nazwisko wykonawcy oraz podpis osoby reprezentującej wykonawcę	Imię i nazwisko, nr uprawnień i podpis geodety uprawnionego który opracował mapę

LEGENDA:

- SSR projektowana stacja serwisowa rowerów o wymiarach ok 44x30cm, 1szt.
 - SR projektowany stojak rowerowy 5-stanowiskowy o wymiarach ok 206x47cm, 1szt.
 - A projektowana altana o podstawie sześciokątna foremnej ok Ø600cm i powierzchni 28m², 1szt.
 - P projektowane palenisko ogrodowe ok Ø75cm, z rusztem do grillowania, 1szt.
 - K projektowany kosz do segregacji 3x 75 L o wymiarach ok 106x37cm, 1szt.
 - strefa ochrony konserwatorskiej
 - A3 nazwa strefy ochrony konserwatorskiej
- * - wymiary podane do osi elementów

OBSZAR ODDZIAŁYWANIA OBIEKTU ZAWIERA SIĘ W OBRĘBIE DZIAŁKI INWESTORA - par.12 i 13 Rozporządzenia Ministra Infrastruktury w sprawie warunków technicznych, jakim powinny odpowiadać budynki i ich usytuowanie (Dz. U.2015.1422)

Oświadczam, że niniejszy projekt zagospodarowania terenu został sporządzony na cyfrowej kopii mapy do celów projektowych.
Identyfikator ewidencji materiału zasobu operatu techn.: WGI-RZG.6640.1.313.2024
Potwierdzam zgodność kopii z oryginałem.



Legenda:
Zl - tereny zieleni istniejącej
x - pikiety wysokościowe pomierzone na potrzeby opracowania projektu budowlanego

JEDNOSTKA PROJEKTOWA: MAXI - PROJEKT Pracownia Projektowa Aleksandra Straszak 41-605 Świętochłowice ul. Juliana Zubrzyckiego 47/3		TEMAT: BUDOWA MAŁEJ ARCHITEKTURY NA GRANICY HISTORYCZNEGO PARKU PRZY ULICY STRZELECKIEJ W TOSZKU W RAMACH ZADANIA: „UTWORZENIE TRZECH MIEJSC INTEGRACJI W GMINIE TOSZEK”	
BRANŻA: ARCHITEKTURA		LOKALIZACJA: działka numer 173/14 ul. Strzelecka 44-180 Toszek	
INWESTOR: Gmina Toszek ul. Bolesława Chrobrego 2 44-180 Toszek		PROJEKTOWAŁ: mgr inż. arch. Beata Gutowska	
NR UPRAWNIENI: 9/SLOKK/2013 sp.arch.-bud.		DATA: 03.2024r.	
NAZWA RYSUNKU: PROJEKT ZAGOSPODAROWANIA DZIAŁKI		SKALA: 1:500	
PODPIS:		NR RYSUNKU: Z-01	

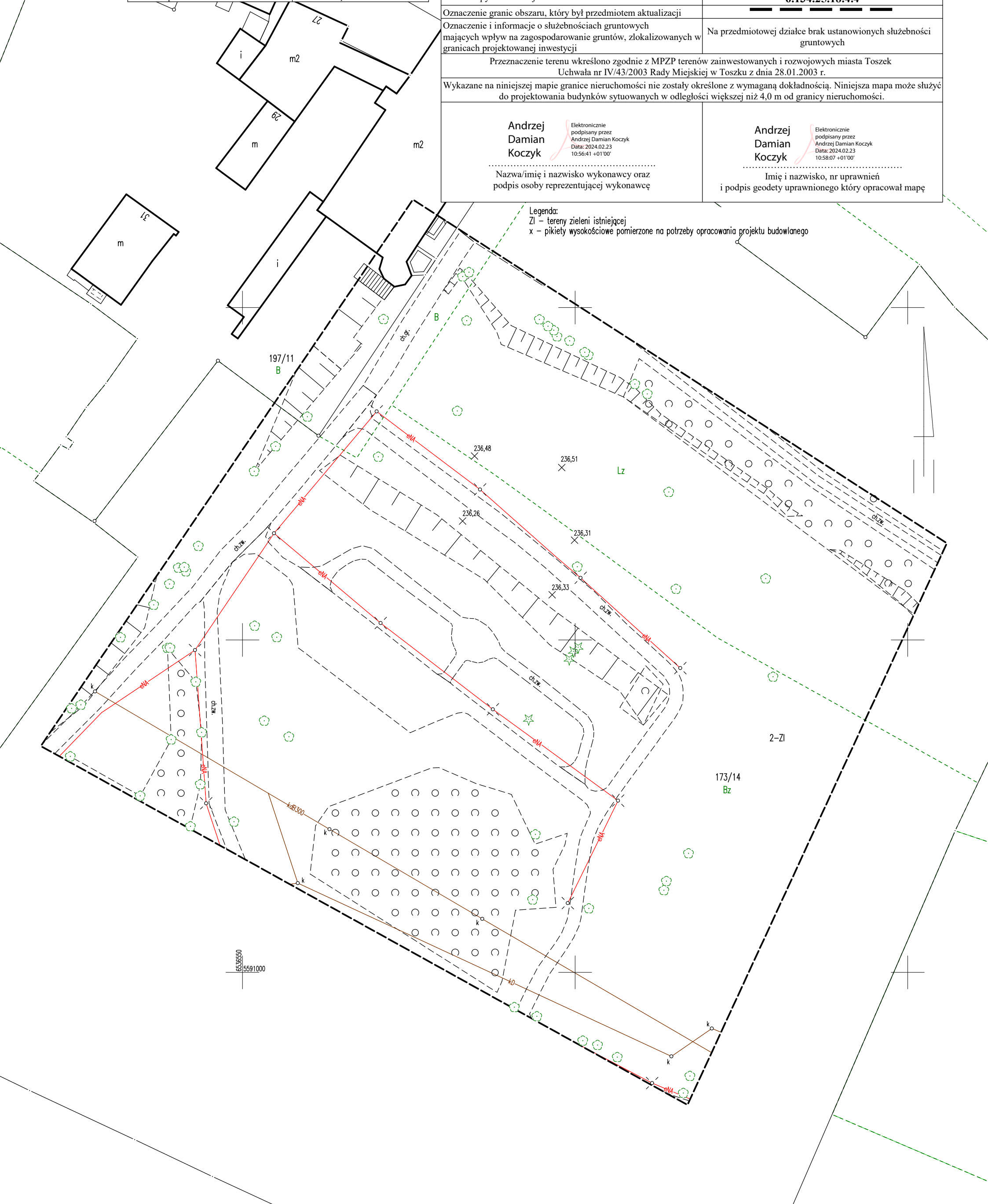
Poświadczam, że niniejszy dokument został opracowany w wyniku prac geodezyjnych, których rezultaty zawiera operat techniczny pozytywnie zweryfikowany. Jednocześnie informuję, że jestem świadomy odpowiedzialności karnej za złożenie fałszywego oświadczenia.

Identyfikator zgłoszenia prac geodezyjnych	WGI-RZG.6640.1.313.2024
Organ służby geodezyjnej, który otrzymał zgłoszenie	Starosta Gliwicki
Wykonawca prac geodezyjnych	Usługi Geodezyjne TYCZ-K.A. Andrzej Koczyk
Nr oraz data sporządzenia dokumentu zawierającego wynik pozytywnej weryfikacji	Protokół Weryfikacji nr WGI-RZG.6640.1.313.2024_28184 z dnia 23.02.2024r.
Imię i nazwisko oraz nr uprawnień zawodowych kierownika prac	Andrzej Koczyk Nr uprawnień 22853

MAPA DO CELÓW PROJEKTOWYCH

Identyfikator zgłoszenia pracy geodezyjnej	WGI-RZG.6640.1.313.2024		
Skala mapy	1:500	Data opracowania mapy	21.02.2024 r.
Miejscowość	Toszek	nr działki	173/14
Jednostka ewidencyjna		identyfikator	240507_4
		nazwa	Toszek - Miasto
Obręb ewidencyjny		identyfikator	0014
		nazwa	Toszek
Nazwa układu współrzędnych		prostokątnych płaskich	2000
		wysokości	PL-EVRF2007-NH
Godło mapy zasadniczej	6.134.25.18.4.4		
Oznaczenie granic obszaru, który był przedmiotem aktualizacji			
Oznaczenie i informacje o służebnościach gruntowych mających wpływ na zagospodarowanie gruntów, zlokalizowanych w granicach projektowanej inwestycji	Na przedmiotowej działce brak ustanowionych służebności gruntowych		
Przeznaczenie terenu określono zgodnie z MPZP terenów zainwestowanych i rozwojowych miasta Toszek Uchwała nr IV/43/2003 Rady Miejskiej w Toszku z dnia 28.01.2003 r.			
Wykazane na niniejszej mapie granice nieruchomości nie zostały określone z wymaganą dokładnością. Niniejsza mapa może służyć do projektowania budynków sytuowanych w odległości większej niż 4,0 m od granicy nieruchomości.			
Andrzej Damian Koczyk Elektronicznie podpisany przez Andrzej Damian Koczyk Data: 2024.02.23 10:56:41 +01'00'	Andrzej Damian Koczyk Elektronicznie podpisany przez Andrzej Damian Koczyk Data: 2024.02.23 10:58:07 +01'00'		
Nazwa/imię i nazwisko wykonawcy oraz podpis osoby reprezentującej wykonawcę	Imię i nazwisko, nr uprawnień i podpis geodety uprawnionego który opracował mapę		

Legenda:
 Zi – tereny zieleni istniejącej
 x – pikiety wysokościowe pomierzone na potrzeby opracowania projektu budowlanego



6538650
5591000