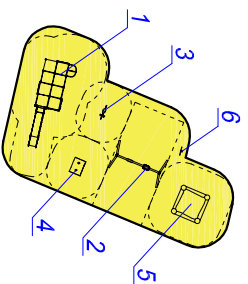
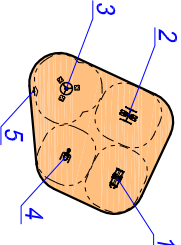


PLAC ZABAW DLA DZIECI
Rozmieszczenie urządzeń



- 1 - Zestaw zabawowy
- 2 - Huszawka wahadlowa
- 3 - Kiwak pies
- 4 - Kiwak tuba
- 5 - Piaskownica
- 6 - Tablica informacyjna

SIŁOWNIA DLA SENIORÓW
Rozmieszczenie urządzeń

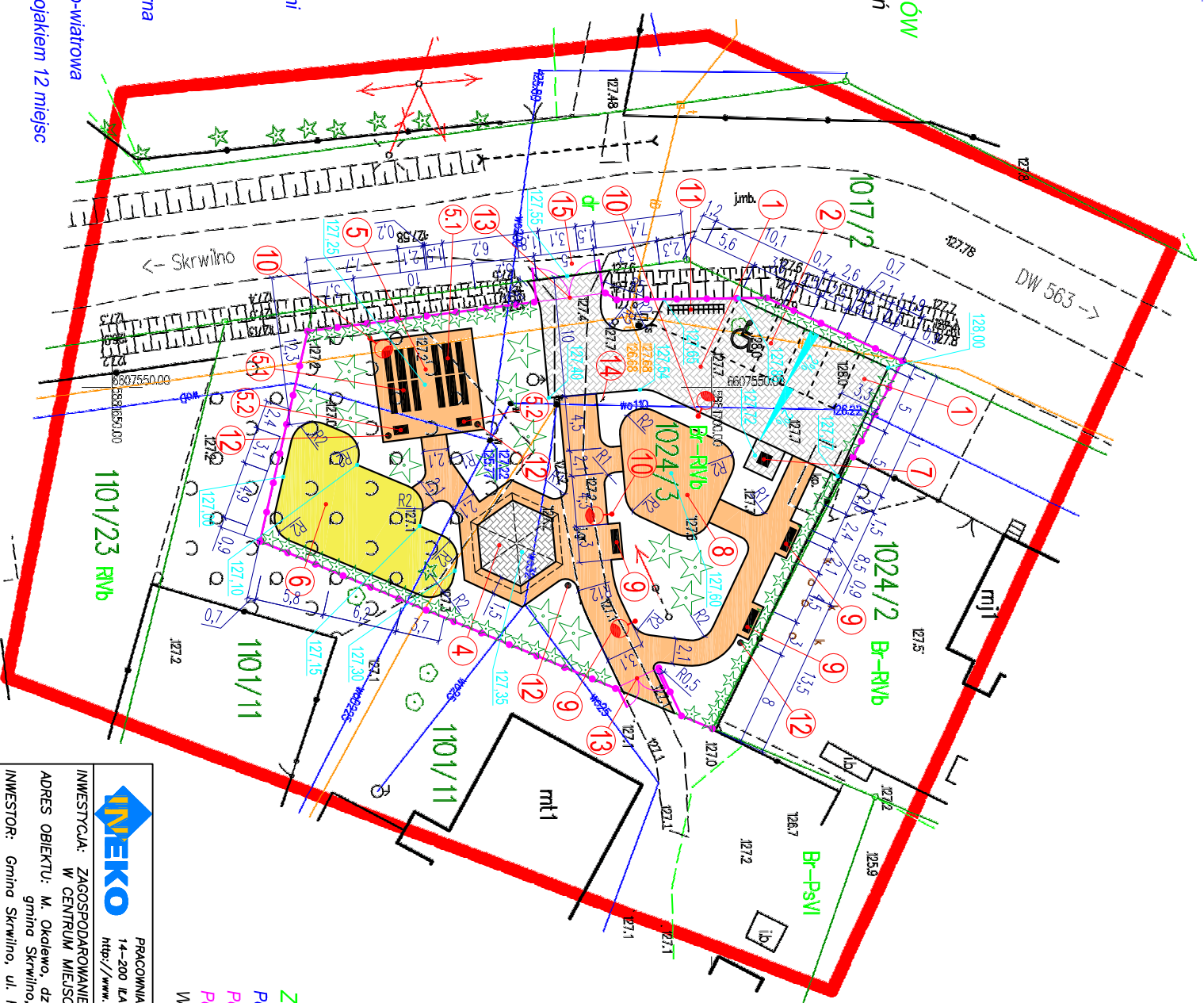


- 1 - Orbitrek
- 2 - Wahadło
- 3 - Twister
- 4 - Wyiskanie siedząc
- 5 - Tablica informacyjna

LEGENDA:

- 1 - Dojazd
- 2 - Miejsca postojowe
- 3 - Ciągi pieszce
- 4 - Alternatywa drewniana
- 5 - Plac do grillowania
- 5.1 - Stół piknikowy z ławkami
- 5.2 - Grill betonowy
- 6 - Plac zabaw dla dzieci
- 7 - Siłownia dla seniorów
- 8 - Zielona ławdarka solarna
- 9 - Ławka parkowa
- 10 - Lampa parkowa solarno-wiatrowa
- 11 - Miejsce na rowery ze stojakiem 12 miejsc
- 12 - Kosz na śmieci
- 13 - Brama
- 14 - Tablica informacyjna
- 15 - Istniejący zjazd

- nawierzchnia z kostki betonowej - 295,7m²
- nawierzchnia szutrowa - 356,4m²
- nawierzchnia piaskowa - 124,9m²
- ogrodzenie panelowe h=1,6 m



ZAGOSPODAROWANIE TERENU NA CELE PUBLICZNE
W CENTRUM MIEJSCOWOŚCI OKALEWO, GMINA SKRWILNO
PROJEKT ZAGOSPODAROWANIA TERENU
Usytuowanie obiektów. Skala 1:500

MAPA DO CELÓW PROJEKTOWYCH
Skala 1:500

województwo: kujawsko-pomorskie
powiat: rypiński
Jed.ewid.: 041205_2 Skrwilno
Obręb: 041205_2.0009 Okalewo
Numer działki: 041205_2.0009.1024/3

Układ odniesienia: PL-ETRF89
Układ współrzędnych płaskich: PL-2000XY strefa 6
Układ współrzędnych wysokościowych: PL-EVRF2007-NH
Sekcja: 6.192.34.18.1.3
GİK.6640.1316.2020

Nie przeprowadzono badania słuszności gruntowych.
W zakresie opracowania mogą znajdować się elementy uzbrojenia podziemnego które nie zostały zgłoszone do inwentaryzacji.

Mapa aktualna w określonym zakresie na dzień: 2020-09-22
Opracowano dnia: 2020-09-22

Opracował:

GEODETA UPRAWNIONY
mgr inż. Paweł Daniszewski
Nr upr. 23269

Niniejsza mapa spełnia kryteria określone w Rozporządzeniu MGRPB z dnia 21.02.1995 r. i Rozporządzenia MSWiA z dnia 09.11.2011 r. i służy jako mapa do celów projektowych.
Oświadczam, iż niniejsza mapa do celów projektowych w wersji cyfrowej jest zgodna z mapą z operatu technicznego, wpisanego do ewidencji państwowego zasobu geodezyjnego i kartograficznego pod nr P.04.12.2020.1174, w dniu 29.09.2020 r. w P.O.D.G. I.K. w Rypinie.
Oświadczam, iż obszar oddziaływania przedmiotowych obiektów, zaprojektowanych w ramach inwestycji: "Zagospodarowanie terenu na cele publiczne w centrum miejscowości Okalewo" mieści się w granicach działki nr 1024/3, obręb nr 0009 - Okalewo, gmina Skrwilno, powiat rypiński, woj. kujawsko-pomorskie, na których zostały usytuowane

ZESTAWIENIE POWIERZCHNI:
Powierzchnia działki nr: 1024/3 - 1357,5m²
Powierzchnia zabudowy obiektów projektowanych - 777,0m²
Powierzchnia terenu biologicznie czynna - 580,5m²
Wskaźnik powierzchni terenu biologicznie czynnej - 42,8%

MIĘKO
PRACOWNIA INWESTYCYJNO-PROJEKTOWA "MIĘKO" JERZY KUJAWSKI
14-200 ILAWA, ul. Ostrodzka 53, telefon 0-89/648-71-51, tel. 0-89/648-76-41
http://www.mieko.pl, e-mail: biuro@mieko.pl

INWESTYCJA: ZAGOSPODAROWANIE TERENU NA CELE PUBLICZNE
ADRES OBIEKTU: M. Okalewo, dz. nr 1024/3, obręb nr 0009 - Okalewo, gmina Skrwilno, powiat rypiński, woj. kujawsko-pomorskie
INWESTOR: Gmina Skrwilno, ul. Rypińska 7, 87-510 Skrwilno

STADIUM: PROJEKT BUDOWLANY DO ZGŁOSZENIA
OPRACOWANIE: PROJEKT ZAGOSPODAROWANIA TERENU
TEMAT RYS.: Usytuowanie obiektów

PROJEKTANT
inż. Jerzy Kujawski
Up. nr: 74/92/04, 479/94/04
mgr inż. arch. Marek Woszczyński
Up. nr: BK.II.7342/55/94

PROJEKTOWAŁ:
inż. arch. Marek Woszczyński
BRANŻA: architektoniczno

KREŚLIŁ:
mgr inż. Marcin Dejno
NR RYSUNKU: PZT-1

Dokumentacja chroniona Prawem Autorskim Dz. U. Nr. 24, poz. 83 z 23.02.1994 r.
WSZELKIE ZMIANY, POWIĘLANIE, UDOŚTĘPNIANIE OSOBIŚCIOWO TRZECIOM BEZ ZGODY AUTORÓW ZABRONIONE

inen
geodezja i kartografia
Paweł Daniszewski
ul. Jana Kilińskiego 14, 87-500 Rypin
tel. 787-622-981 biuro@inen.pl www.inen.pl
NIP: 892-144-13-70

Świadomy odpowiedzialności kamień za składanie fałszywych oświadczeń, oświadczam że niniejszy dokument został opracowany w wyniku prac geodezyjnych i kartograficznych oraz został wpisany do ewidencji materiałów państwowego zasobu geodezyjnego.	
Organ Służby Geodezyjnej i Kartograficznej:	Starosta
Wykonawca prac geodezyjnych:	INENGA - geodezjal kartografia mgr inż. Paweł Daniszewski
Data przyjęcia do zasobu:	2020-09-29
Identyfikator ewidencyjny materiału zasobu:	P.04.12.2020.1174
Imię, nazwisko, nr uprawnień oraz podpis kierownika prac:	GEODETA UPRAWNIONY mgr inż. Paweł Daniszewski Nr upr. 23269