

MAPA DO CELÓW PROJEKTOWYCH

SKALA 1: 1000


Województwo: *dolnośląskie*

Powiat: *zgorzelecki*

Jedn. ewid.: *022506_5, Węgliniec - obszar wiejski*

Obręb: *022506_5.0001, CZERWONA WODA*

dz. 1621

Zakres opracowania: 

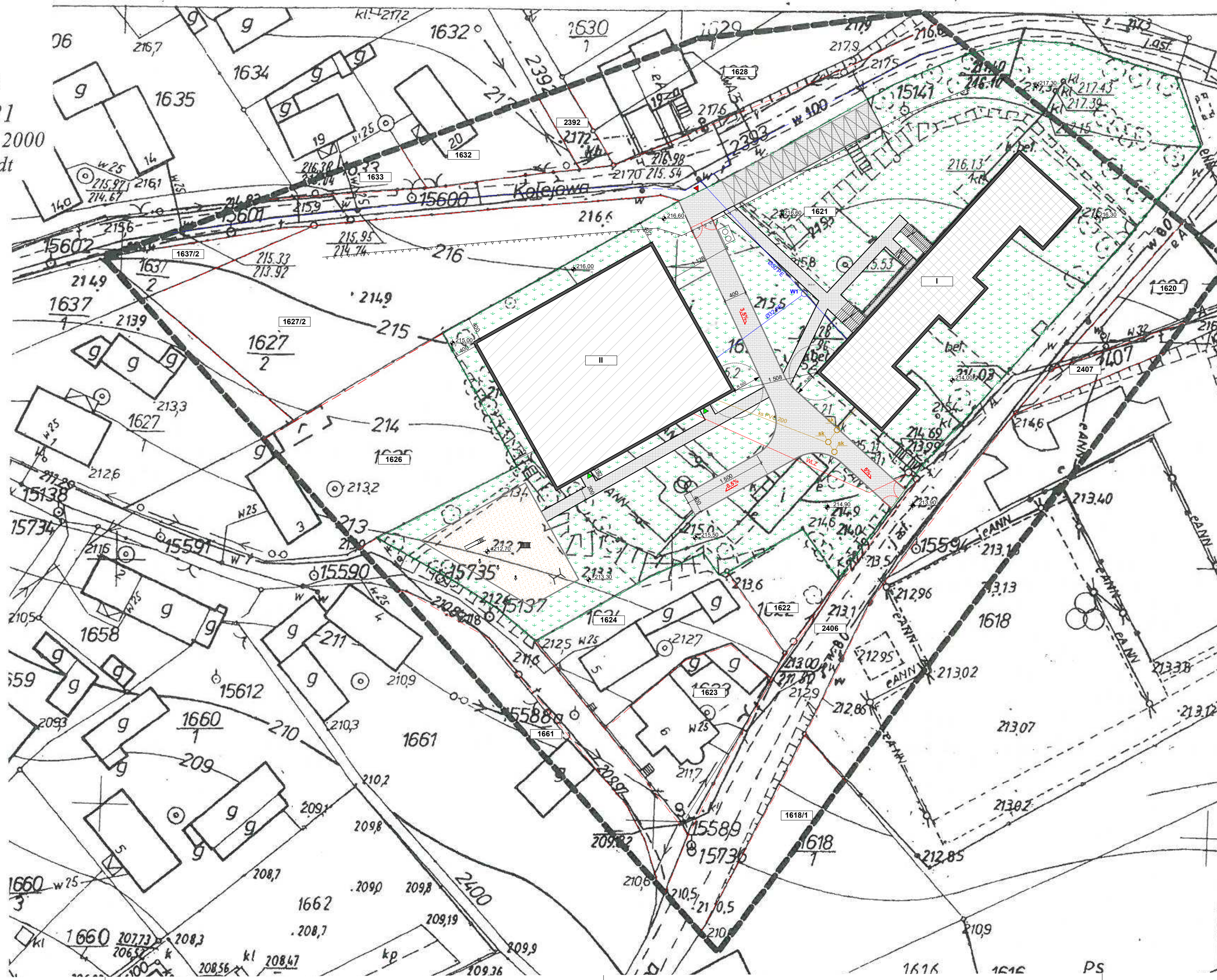
Geodezja Waldemar Wrona
ul. Kochanowskiego 45-47/16, 59-820 Leśna
tel. 503 188 005
NIP 865-219-09-37 Regon 021141307

SEKCJA 451.143.164

Id. zam. GK.6640.321.2021

Układ współrzędnych poziomych: 2000

Poziom odniesienia: Kronsztadt



















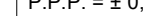



Poświadczam, że niniejszy dokument został opracowany w wyniku prac geodezyjnych i kartograficznych, których rezultaty zawiera operat techniczny pozytywnie zweryfikowany. Jednocześnie informuję, że jestem świadomy odpowiedzialności karnej za złożenie fałszywego oświadczenia.

Identyfikator zgłoszenia prac geodezyjnych	GK.6640.321.2021
Organ służby geodezyjnej, który otrzymał zgłoszenie	Starosta Zgorzelecki
Wykonawca prac geodezyjnych	Geodezja Waldemar Wrona
Nr oraz data sporządzenia dokumentu zawierającego wynik pozytywnej weryfikacji	Protokół Weryfikacji nr 1
Imię i nazwisko oraz nr uprawnień zawodowych kierownika prac	Stanisław Kotwicki Nr uprawnień 6763

GEODETA PRAWNIONY
Stanisław Kotwicki

Nr upr. 6763 Zakres 1,2

LEGENDA:

	Geodezyjny numer działki
	Projektowana sala gimnastyczna
	Istniejący budynek szkoły podstawowej
	Zieleń
	Powierzchnia utwardzona - droga pożarowa
	Plac zabaw
	Wejście do budynku
	Istniejący zjazd z drogi
	Granica działki - ogrodzenie terenu
	Granice działek objętych zakresem opracowania
	Nieprzekraczalna linia zabudowy
	Miejsce postojowe na terenie utwardzonym
	Miejsce gromadzenia odpadów stałych
	Projektowana wewnętrzna linia zasilająca (WLZ) wg opracowania branży elektrycznej
	Istniejące przyłącze elektroenergetyczne
	Projektowana rzędna terenu
	Projektowany przewód kanalizacji sanitarnej PVC Ø160
	Istniejące przyłącze wodociągowe PE DN50
	Projektowane przyłącze wodociągowe PE DN32
	Istniejąca sieć wodociągowa PE DN100

Sala sportowa
P.P.P. = ± 0,00 = 215,20m n.p.m.

Jednostka projektowania: BUDOTEKA biuro inżynierskie Tomasz Kozłowski 59-830 Ołuzyna, ul. Wolności 93; tel. 604 206 084; 694 041 081 www.budoteka.tech; biuro@budoteka.tech		
Inwestor: Urząd Gminy i Miasta Węgliniec ul. Sikorskiego 3 59-940 Węgliniec		
Objekt:	Budowa sali gimnastycznej w Czerwonej Wodzie	
Adres inwestycji:	dz. nr 1621/1, Obręb 0001 - Czerwona Woda, jedn. ewid. 022506_5 59-940 Węgliniec	
Stadium:	Projekt zagospodarowania terenu	
Branża:	Architektura	
Nazwa rys.:	Projekt zagospodarowania terenu	
Architektura Opracował:	mgr inż. arch. Zbigniew Mickiewicz upr. nr: 26/DSOKK/2017;	
Konstrukcja Projektował:	mgr inż. Tomasz Kozłowski upr. nr: DOŚ/0004/PBKb/17;	
Instalacje sanitarne Opracował:	mgr inż. Michał Kaczmarczyk upr. nr: DOŚ/0375/PWBS/18;	
Instalacje elektryczne Opracował:	mgr inż. Jędrzej Koman upr. nr: DOŚ/0238/PWBE/19;	
Symbol projektu:	Data:	Nr rys.:
PZT	2022-07-11	PZT/1
	Skala:	
	1:500	

Rozpowszechnianie i powielanie niniejszej dokumentacji bez zgody posiadacza praw autorskich jest zabronione.
Copyright by BUDOTEKA