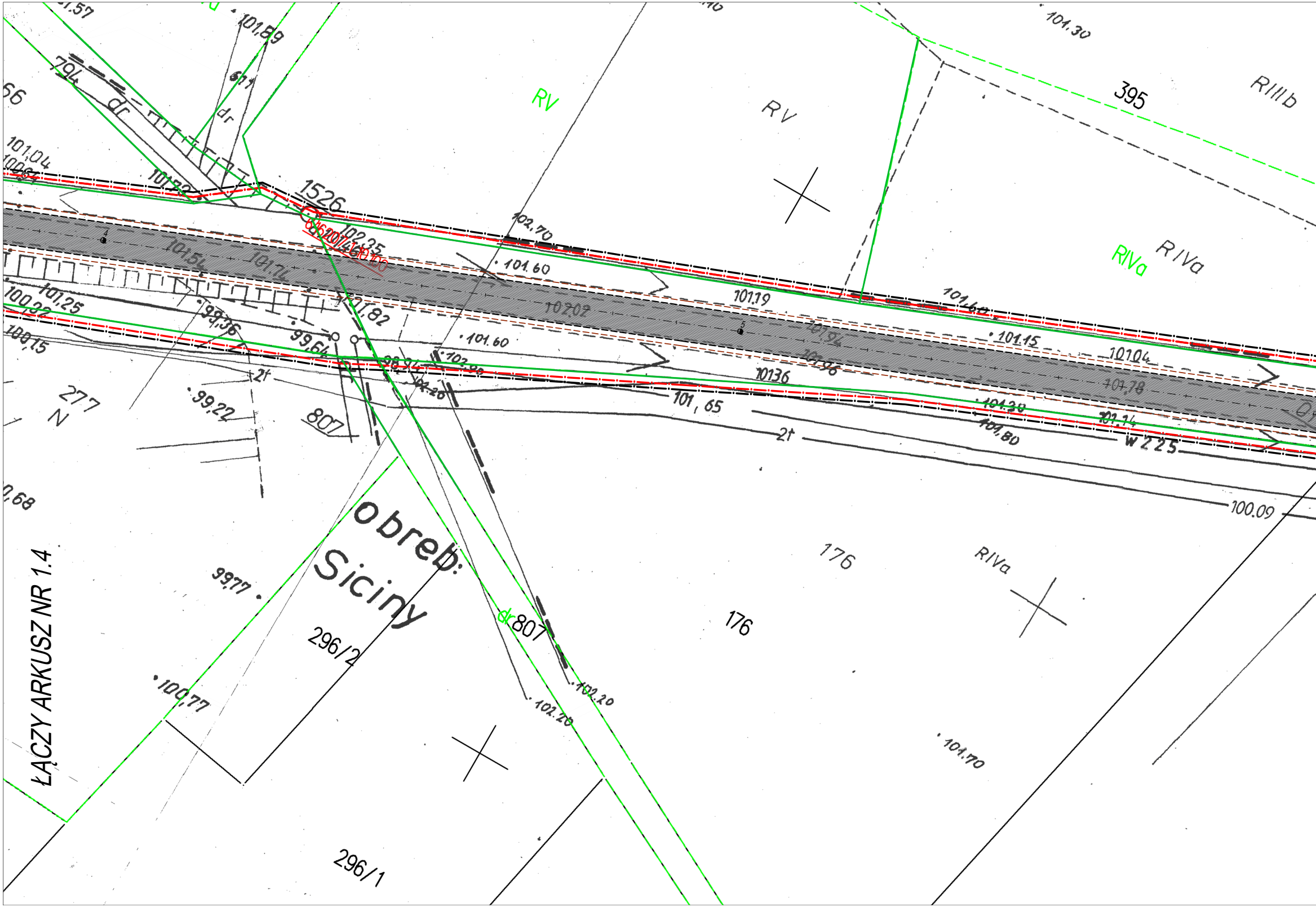
ŁĄCZY ARKUSZ NR 1.4
obreb: Siciny
296/2
296/1
176
176
807
dr807
277
N
1526
395
794
dr
RV
RV
R/Va
RIVa
R/IIIb
R/Va
W 225
2t
2t
101,04
101,89
101,30
102,70
102,35
101,60
101,54
101,74
101,82
102,07
101,19
101,47
101,94
101,96
101,15
101,04
101,78
101,38
101,80
101,14
101,60
101,25
100,92
100,15
99,36
99,64
98,92
102,20
102,20
102,20
101,65
101,36
99,22
99,77
100,77
100,09
101,70
101,32

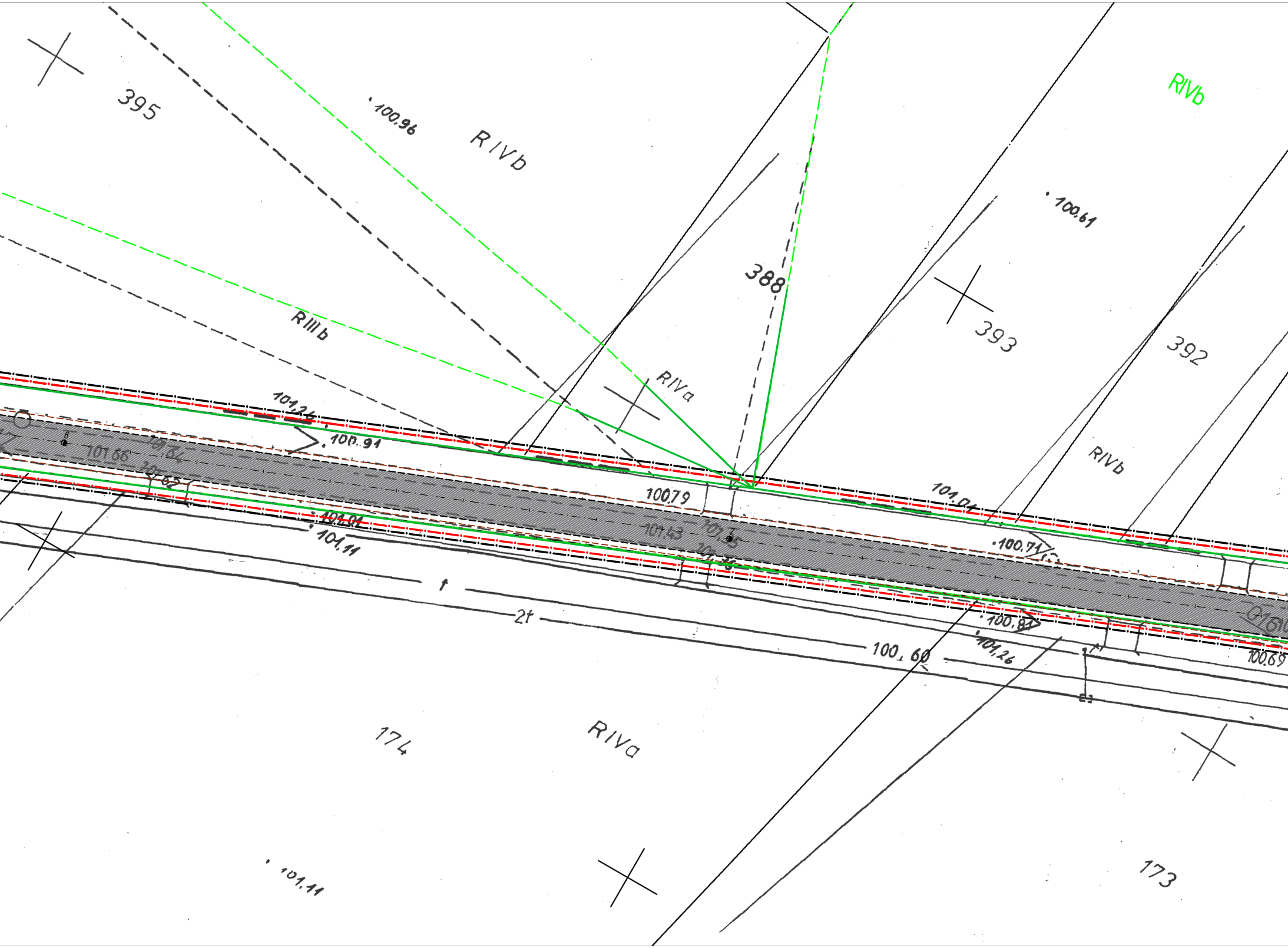
395
100,96
R IVb
RIVb
RIIIb
388
RIVa
393
100,61
392
RIVb
101,26
100,91
101,66
101,64
101,62
100,79
101,04
101,13
101,75
100,71
101,01
101,11
100,81
101,26
t
2t
100,60
100,69
174
RIVa
173
101,11

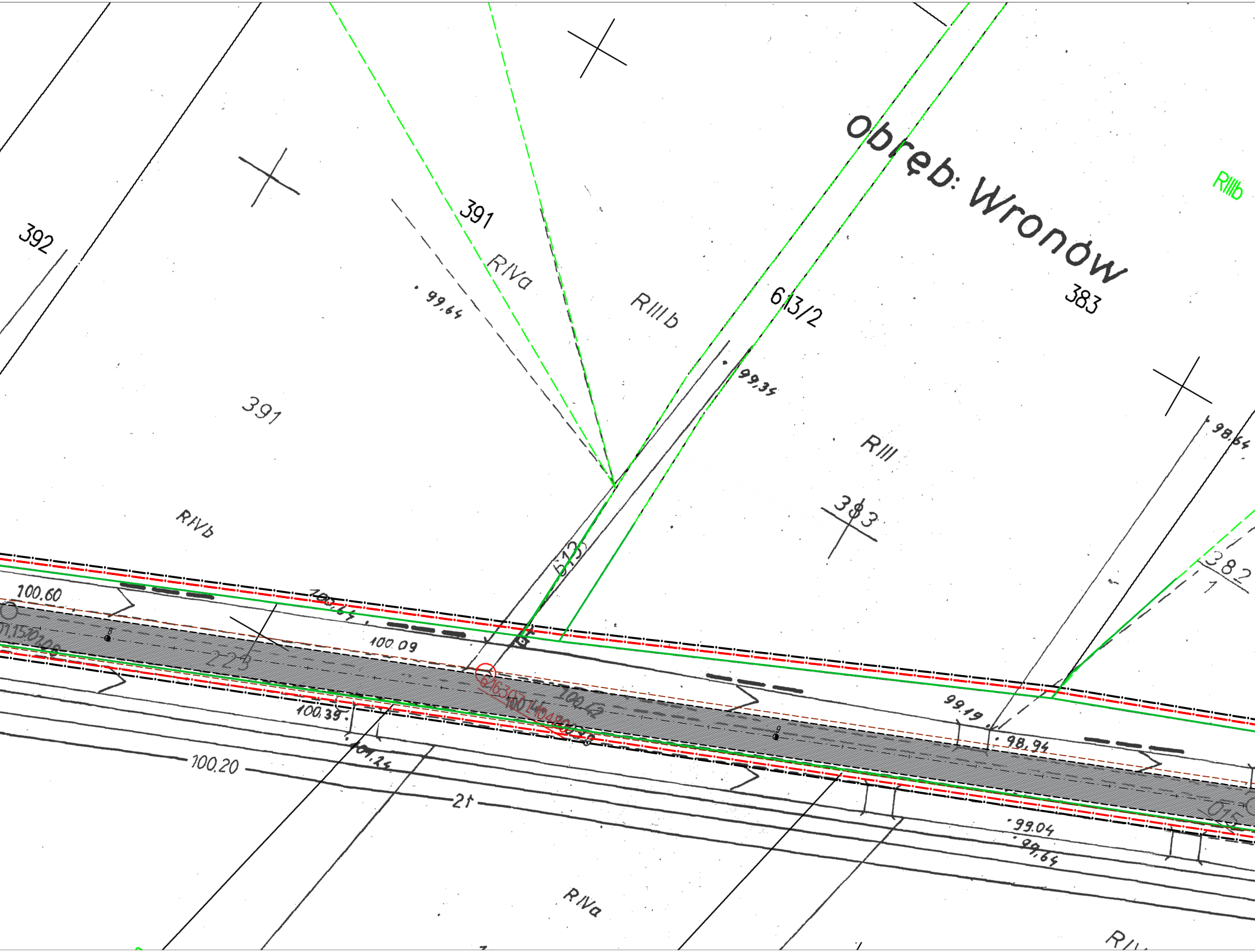
obręb: Wronów
392
391
391
R/IVa
RIIIb
RIIIb
613/2
383
383
99,64
99,35
RIII
98,64
382
1
R/IVb
612
100.60
100.64
100.09
225
100.42
100.39
101,24
100.20
21
99.19
98.94
99.04
99,64
R/IVa

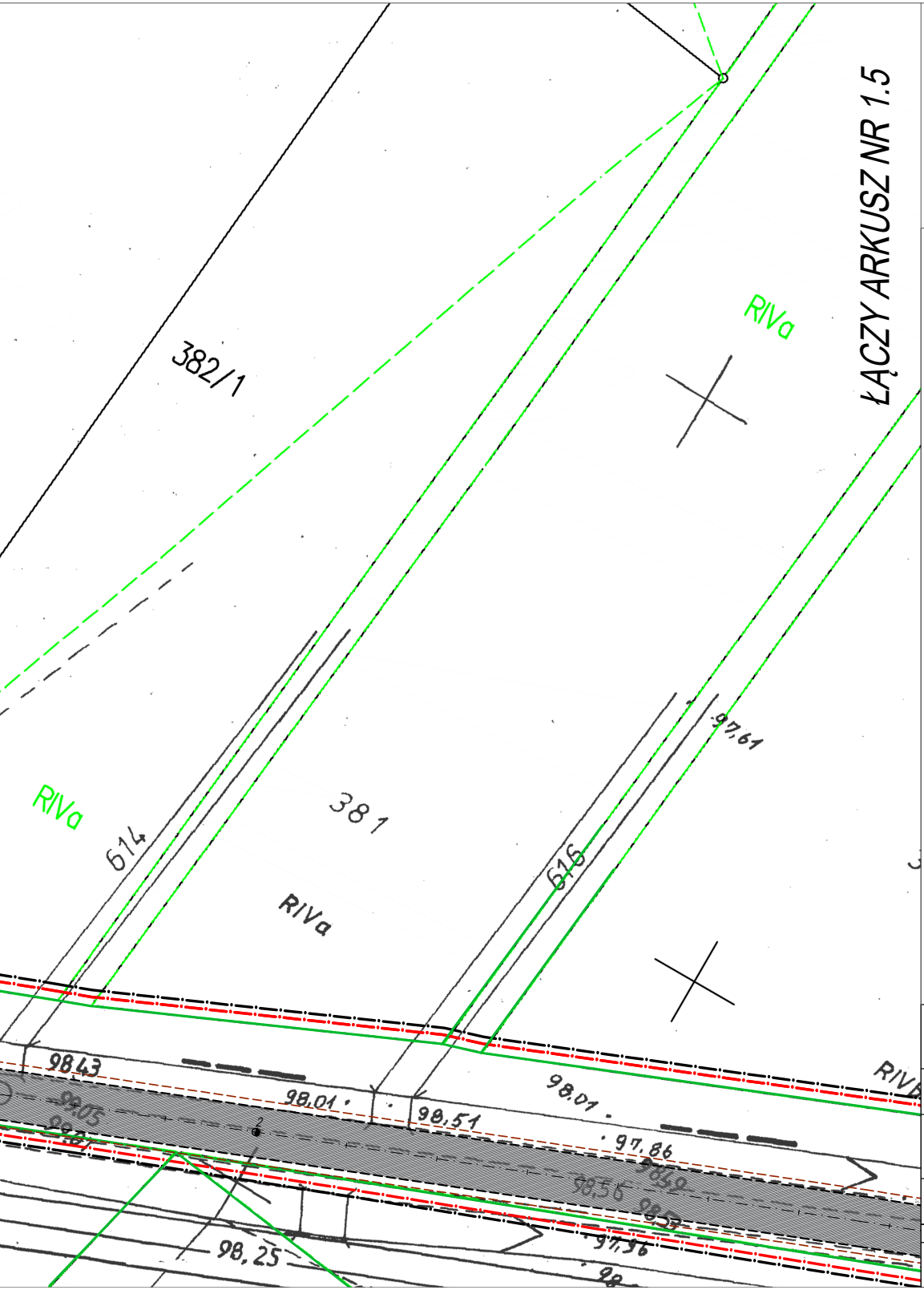
382/1
R/IVa
ŁĄCZY ARKUSZ NR 1.5
R/IVa
381
614
616
R/IVa
97,61
98,43
98,05
98,01
98,51
98,01
97,86
98,56
98,25
97,56
R/IVa

PRZEBUDOWA DP 1068D RELACJI WIOSKA-SIECINY

PROJEKT ZAGOSPODAROWANIA TERENU

skala 1: 500

LEGENDA :

- —·—·— - granica opracowania
- —·—·— - granica pasa drogowego
- —— - granice działek
- 378 - numer działki objętej inwestycją
- 351 - numer działki przyległej
- — · — · - oś jezdni
- —— - proj. krawężnik betonowy stojący o wym. 15x30x100cm
- —— - proj. obrzeże betonowe o wym. 8x30x100cm
- - - - - proj. krawędz jezdni
- - - - - proj. krawędz pobocza
- ▨ - proj. nawierzchnia z betonu asfltowego AC11S
- 🟨 - proj. nawierzchnia chodnika z kostki betonowej "holland" kolor szary

AS BIURO PROJEKTÓW I NADZORU
MGR INŻ. ADAM STRZESZYŃSKI

ul. Rzeniczaka 11b/3
65-137 Zielona Góra
tel. 668-376-716
as-biuroprojektow@wp.pl

Nazwa inwestycji: PRZEBUDOWA DP 1068D RELACJI WIOSKA-SICINY

Data: 12.2021

Adres: woj. dolnośląskie, powiat Górowski

Działki: 812, 223, 221/2

Nr rys. 1.4

Przedmiot: Projekt zagospodarowania terenu

Skala: 1:500

	Wykonawca opracowania	Specjalność	Uprawnienia	Podpis:
Projektant	mgr inż. Adam Strzeszynski	Drogi	LBS/0035/PWOD/12	