



ViaAmbra Sebastian Grabiński

ul. Krucza 19/61
00 - 525 Warszawa
tel. 660 678 810
s.grabinski@interia.pl

PROJEKT BUDOWLANY

TOM I

Nazwa inwestora wraz z adresem: Powiat Gorlicki
ul. Biecka 3,
38-300 Gorlice

Nazwa zamierzenia budowlanego: **Budowa dróg dojazdowych do pól w ramach operacji pn. „Scalanie gruntów wsi Raclawice, gmina Biecz, powiat Gorlice”**

Adres i kategoria obiektu budowlanego: województwo małopolskie, gmina Biecz, powiat gorlicki, wieś Raclawice
Drogi nr 80, 84 (KM 0+202 do KM 0+661), 97 (KM -0+017 do KM 0+043), 98, 86
Kategoria obiektu budowlanego: XXV – drogi

Nazwa elementu projektu budowlanego: **PROJEKT ZAGOSPODAROWANIA TERENU**

Identyfikatory działek ewidencyjnych, na których obiekt budowlany jest usytuowany
120502_5.0007.1171, 120502_5.0007.1200, 120502_5.0007.1209,
120502_5.0007.1210, 120502_5.0007.1267

Funkcja (branża)	Imię i nazwisko	Uprawnienia	Specjalność	Podpis
Projektował (b. drogowa)	mgr inż. Sebastian Grabiński	MAZ/0014/PWBD/18	Uprawnienia budowlane do projektowania i kierowania robotami budowlanymi w specjalności inżynierskiej drogowej bez ograniczeń	
Sprawdził (b. drogowa)	mgr inż. Andrzej Duliński	MAZ/0012/PWBD/18	Uprawnienia budowlane do projektowania i kierowania robotami budowlanymi w specjalności inżynierskiej drogowej bez ograniczeń	
Sporządziła	mgr inż. Anna Winckiewicz	-		

Gdańsk, 01.08.2023 r. EGZ. ...

SPIS ZAWARTOŚCI DOKUMENTACJI PROJEKTOWEJ

TOM I	PROJEKT ZAGOSPODAROWANIA TERENU
--------------	--

SPIS TREŚCI

II. OŚWIADCZENIA.....	5
III. UPRAWNIENIA.....	6
IV. CZĘŚĆ OPISOWA	12
1. Określenie przedmiotu zamierzenia budowlanego	12
2. Lokalizacja inwestycji.....	12
3. Istniejący stan zagospodarowania działki lub terenu	12
4. Projektowane zagospodarowanie działki lub terenu	13
4.1 Parametry drogi	13
4.2 Sposób dostępu do drogi publicznej	13
4.3 Parametry techniczne sieci i urządzeń uzbrojenia terenu.....	13
4.4 Odwodnienie	13
4.5 Ukształtowanie terenu i układ zieleni, w zakresie niezbędnym do uzupełnienia części rysunkowej projektu zagospodarowania działki lub terenu	14
4.6 Zestawienie danych charakterystycznych zagospodarowania terenu	14
4.7 Powierzchni innych części terenu, niezbędnych do sprawdzenia zgodności z ustaleniami miejscowego planu zagospodarowania przestrzennego, a w przypadku jego braku z decyzją o warunkach zabudowy i zagospodarowania terenu albo uchwałą o ustaleniu lokalizacji inwestycji mieszkaniowej lub inwestycji towarzyszących.	14
5. Informacje i dane.....	14
5.1 O rodzaju ograniczeń lub zakazów w zabudowie i zagospodarowaniu tego terenu wynikających z aktów prawa miejscowego lub decyzji o warunkach zabudowy i zagospodarowania terenu, jeżeli są wymagane.....	14
5.2 Czy działka lub teren, na którym jest projektowany obiekt budowlany, są wpisane do rejestru zabytków lub gminnej ewidencji zabytków lub czy zamierzenie budowlane lokalizowane jest na obszarze objętym ochroną konserwatorską	15
5.3 Wpływ eksploatacji górniczej na działkę lub teren zamierzenia budowlanego – jeśli zamierzenie budowlane znajduje się w granicach terenu górniczego	15
5.4 Charakter istniejących i przewidywanych zagrożeń dla środowiska oraz higieny i zdrowia użytkowników projektowanych obiektów budowlanych i ich otoczenia w zakresie zgodnym z przepisami odrębnymi;	15
5.5 Dane dotyczące warunków ochrony przeciwpożarowej, w szczególności o drogach pożarowych oraz przeciwpożarowym zaopatrzeniu w wodę, wraz z ich parametrami technicznymi;.....	15

5.6	Inne niezbędne dane wynikające ze specyfiki, charakteru i stopnia skomplikowania obiektu budowlanego lub robót budowlanych;	16
5.7	Informacja o obszarze oddziaływania obiektu	16
V.CZEŚĆ RYSUNKOWA		17

II. OŚWIADCZENIA

OŚWIADCZENIA PROJEKTANTÓW

Projekt zagospodarowania terenu dla zadania: **Budowa dróg dojazdowych do pól w ramach operacji pn. „Scalanie gruntów wsi Raclawice, gmina Biecz, powiat Gorlice”** jest kompletny i został sporządzony zgodnie z obowiązującymi przepisami i zasadami wiedzy technicznej.

Branża: Drogowa

Funkcja	Imię i nazwisko	Uprawnienia	Data	Podpis
Projektował	mgr inż. Sebastian Grabiński	MAZ/0014/PWBD/18	01.08.2023 r.	
Sprawdzający	mgr inż. Andrzej Duliński	MAZ/0012/PWBD/18	01.08.2023 r.	

III. UPRAWNIENIA

Kopia uprawnień i przynależność do Izby Projektanta i Sprawdzającego – branża drogowa



Mazowiecka Okręgowa Izba Inżynierów Budownictwa
Okręgowa Komisja Kwalifikacyjna
sygn. akt. MAZ/7131-7132/ 15 /18 /D

Warszawa, dnia 28 czerwca 2018 r.

DECYZJA

Na podstawie art. 24 ust. 1 pkt 2 ustawy z dnia 15 grudnia 2000 r. o samorządach zawodowych architektów oraz inżynierów budownictwa (tekst jedn.: Dz.U. z 2016 r. poz. 1725) i art. 12 ust. 1 pkt 1 - 5, ust. 2, 3 i 4c pkt 3, art. 13 ust. 1, 3 i 4, art. 14 ust. 1 pkt 3 lit. b ustawy z dnia 7 lipca 1994 r. Prawo budowlane (Dz. U. z 2017 r. poz. 1332) oraz § 10 i 13 ust. 4 rozporządzenia Ministra Infrastruktury i Rozwoju z dnia 11 września 2014 r. w sprawie samodzielnych funkcji technicznych w budownictwie (Dz.U. z 2014 r. poz. 1278), po ustaleniu, że zostały spełnione warunki w zakresie przygotowania zawodowego oraz po złożeniu egzaminu na uprawnienia budowlane z wynikiem pozytywnym

Pan mgr inż. Sebastian Grabiński
ur. dnia 9 marca 1988 roku w Suwałkach
otrzymuje

UPRAWNIENIA BUDOWLANE
numer ewidencyjny MAZ/0014/PWBD/18
do projektowania i kierowania robotami budowlanymi
w specjalności inżynierskiej drogowej
bez ograniczeń

UZASADNIENIE:

W związku z uwzględnieniem w całości żądania strony, na podstawie art. 107 § 4 K.p.a. odstępuje się od uzasadnienia decyzji. Zakres nadanych uprawnień budowlanych wskazano na odwrocie decyzji.

Pouczenie

Od niniejszej decyzji służy odwołanie do Krajowej Komisji Kwalifikacyjnej Polskiej Izby Inżynierów Budownictwa w Warszawie, za pośrednictwem Okręgowej Komisji Kwalifikacyjnej Mazowieckiej Okręgowej Izby Inżynierów Budownictwa w terminie 14 dni od daty jej doręczenia.

Zgodnie z treścią art. 127a ustawy Kodeks postępowania administracyjnego (Dz. U. z 2017 r. poz. 1257 t.j.):

§ 1. W trakcie biegu terminu do wniesienia odwołania strona może zrzec się prawa do wniesienia odwołania wobec organu administracji publicznej, który wydał decyzję.

§ 2. Z dniem doręczenia organowi administracji publicznej oświadczenia o zrzeczeniu się prawa do wniesienia odwołania przez ostatnią ze stron postępowania, decyzja staje się ostateczna i prawomocna.

W przypadku złożenia przez stronę oświadczenia o zrzeczeniu się prawa do odwołania od decyzji (określonego w § 2) stronie nie przysługuje prawo do odwołania się ani skargi do sądu administracyjnego.

Skład Orzekający Okręgowej Komisji Kwalifikacyjnej

dr hab. inż. Eugeniusz Koda, prof. nadzw.

dr inż. Jerzy Idzikowski

mgr inż. Teresa Mosak – Rurka



**Za zgodność
z oryginałem**

Uprawnienia budowlane nadane

Panu mgr inż. Sebastianowi Grabińskiemu
ur. dnia 9 marca 1988 roku w Suwałkach
numer ewidencyjny MAZ/0014/PWBD/18
do projektowania i kierowania robotami budowlanymi
w specjalności inżynierskiej drogowej
bez ograniczeń

upoważniają do:

I. w specjalności inżynierskiej drogowej do:

- 1) projektowania, sprawdzania projektów architektoniczno-budowlanych i sprawowania nadzoru autorskiego,
- 2) kierowania budową lub innymi robotami budowlanymi,
- 3) kierowania wytwarzaniem konstrukcyjnych elementów budowlanych oraz nadzór i kontrolę techniczną wytwarzania tych elementów,
- 4) wykonywania nadzoru inwestorskiego,
- 5) sprawowania kontroli technicznej utrzymania obiektów budowlanych,

w odniesieniu do obiektu budowlanego takiego jak:

- droga w rozumieniu przepisów o drogach publicznych, z wyłączeniem drogowych obiektów inżynierskich oprócz przepustów,
- droga dla ruchu i postoju statków powietrznych oraz przepust;


II. w specjalności inżynierskiej drogowej, do sporządzania projektu zagospodarowania działki lub terenu.

Skład Orzekający Okręgowej Komisji Kwalifikacyjnej

dr hab. inż. Eugeniusz Koda, prof. nadzw.

dr inż. Jerzy Idzikowski

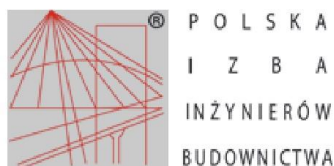
mgr inż. Teresa Mosak – Rurka



Otrzymują:

1. Wnioskodawca
2. Okręgowa Rada Mazowieckiej Okręgowej Izby Inżynierów Budownictwa
3. Główny Inspektor Nadzoru Budowlanego
4. a/a

**Za zgodność
z oryginałem**



Zaświadczenie
o numerze weryfikacyjnym:
MAZ-IMB-H6H-ZAR *

Pan SEBASTIAN GRABIŃSKI o numerze ewidencyjnym MAZ/BD/0670/18
adres zamieszkania ul. KRUCZA 19 / 61, 00-525 WARSZAWA
jest członkiem Mazowieckiej Okręgowej Izby Inżynierów Budownictwa i posiada wymagane
ubezpieczenie od odpowiedzialności cywilnej.
Niniejsze zaświadczenie jest ważne od 2023-08-01 do 2024-07-31.

Zaświadczenie zostało wygenerowane elektronicznie i opatrzone bezpiecznym podpisem elektronicznym
weryfikowanym przy pomocy ważnego kwalifikowanego certyfikatu w dniu 2023-08-01 roku przez:

Roman Lulis, Przewodniczący Rady Mazowieckiej Okręgowej Izby Inżynierów Budownictwa.

Zgodnie z art. 78¹ K.c.

§ 1. Do zachowania elektronicznej formy czynności prawnej wystarczy złożenie oświadczenia woli w postaci elektronicznej i opatrzenie go kwalifikowanym podpisem elektronicznym.

§ 2. Oświadczenie woli złożone w formie elektronicznej jest równoważne z oświadczeniem woli złożonym w formie pisemnej.

* Weryfikację poprawności danych w niniejszym zaświadczeniu można sprawdzić za pomocą numeru weryfikacyjnego zaświadczenia na stronie Polskiej Izby Inżynierów Budownictwa www.piiib.org.pl lub kontaktując się z biurem właściwej Okręgowej Izby Inżynierów Budownictwa.





Mazowiecka Okręgowa Izba Inżynierów Budownictwa
Okręgowa Komisja Kwalifikacyjna
sygn. akt. MAZ/7131-7132/ 61 /18 /D

Warszawa, dnia 28 czerwca 2018 r.

DECYZJA

Na podstawie art. 24 ust. 1 pkt 2 ustawy z dnia 15 grudnia 2000 r. o samorządach zawodowych architektów oraz inżynierów budownictwa (tekst jedn.: Dz.U. z 2016 r. poz. 1725) i art. 12 ust. 1 pkt 1 - 5, ust. 2, 3 i 4c pkt 3, art. 13 ust. 1, 3 i 4, art. 14 ust. 1 pkt 3 lit. b ustawy z dnia 7 lipca 1994 r. Prawo budowlane (Dz. U. z 2017 r. poz. 1332) oraz § 10 i 13 ust. 4 rozporządzenia Ministra Infrastruktury i Rozwoju z dnia 11 września 2014 r. w sprawie samodzielnych funkcji technicznych w budownictwie (Dz.U. z 2014 r. poz. 1278), po ustaleniu, że zostały spełnione warunki w zakresie przygotowania zawodowego oraz po złożeniu egzaminu na uprawnienia budowlane z wynikiem pozytywnym

Pan mgr inż. Andrzej Piotr Duliński
ur. dnia 15 października 1988 roku w Warszawie
otrzymuje

UPRAWNIENIA BUDOWLANE
numer ewidencyjny MAZ/0012/PWBD/18
do projektowania i kierowania robotami budowlanymi
w specjalności inżynierskiej drogowej
bez ograniczeń

UZASADNIENIE:

W związku z uwzględnieniem w całości żądania strony, na podstawie art. 107 § 4 K.p.a. odstępuje się od uzasadnienia decyzji. Zakres nadanych uprawnień budowlanych wskazano na odwrocie decyzji.

Pouczenie

Od niniejszej decyzji służy odwołanie do Krajowej Komisji Kwalifikacyjnej Polskiej Izby Inżynierów Budownictwa w Warszawie, za pośrednictwem Okręgowej Komisji Kwalifikacyjnej Mazowieckiej Okręgowej Izby Inżynierów Budownictwa w terminie 14 dni od daty jej doręczenia.

Zgodnie z treścią art. 127a ustawy Kodeks postępowania administracyjnego (Dz. U. z 2017 r. poz. 1257 t.j.):

§ 1. W trakcie biegu terminu do wniesienia odwołania strona może zrzec się prawa do wniesienia odwołania wobec organu administracji publicznej, który wydał decyzję.

§ 2. Z dniem doręczenia organowi administracji publicznej oświadczenia o zrzeczeniu się prawa do wniesienia odwołania przez ostatnią ze stron postępowania, decyzja staje się ostateczna i prawomocna.


W przypadku złożenia przez stronę oświadczenia o zrzeczeniu się prawa do odwołania od decyzji (określonego w § 2) stronie nie przysługuje prawo do odwołania się ani skargi do sądu administracyjnego.

Skład Orzekający Okręgowej Komisji Kwalifikacyjnej

dr hab. inż. Eugeniusz Koda, prof. nadzw.

dr inż. Jerzy Idzikowski

mgr inż. Teresa Mosak – Rurka



**Za zgodność
z oryginałem**

Uprawnienia budowlane nadane

Panu mgr inż. Andrzejowi Piotrowi Dulińskiemu
ur. dnia 15 października 1988 roku w Warszawie

numer ewidencyjny MAZ/0012/PWBD/18
do projektowania i kierowania robotami budowlanymi
w specjalności inżynierskiej drogowej
bez ograniczeń

upoważniają do:

I. w specjalności inżynierskiej drogowej do:

- 1) projektowania, sprawdzania projektów architektoniczno-budowlanych i sprawowania nadzoru autorskiego,
- 2) kierowania budową lub innymi robotami budowlanymi,
- 3) kierowania wytwarzaniem konstrukcyjnych elementów budowlanych oraz nadzór i kontrolę techniczną wytwarzania tych elementów,
- 4) wykonywania nadzoru inwestorskiego,
- 5) sprawowania kontroli technicznej utrzymania obiektów budowlanych,

w odniesieniu do obiektu budowlanego takiego jak:

- droga w rozumieniu przepisów o drogach publicznych, z wyłączeniem drogowych obiektów inżynierskich oprócz przepustów,
- droga dla ruchu i postoju statków powietrznych oraz przepust;

II. w specjalności inżynierskiej drogowej, do sporządzania projektu zagospodarowania działki lub terenu.

Skład Orzekający Okręgowej Komisji Kwalifikacyjnej

dr hab. inż. Eugeniusz Koda, prof. nadzw.

dr inż. Jerzy Idzikowski

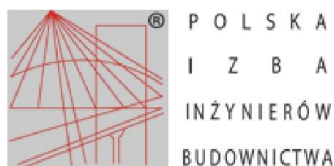
mgr inż. Teresa Mosak – Rurka




Otrzymują:

1. Wnioskodawca
2. Okręgowa Rada Mazowieckiej Okręgowej Izby Inżynierów Budownictwa
3. Główny Inspektor Nadzoru Budowlanego
4. a/a

**Za zgodność
z oryginałem**



Zaświadczenie

o numerze weryfikacyjnym:
MAZ-J6V-HYM-KFK *

Pan ANDRZEJ PIOTR DULIŃSKI o numerze ewidencyjnym MAZ/BD/0760/18
adres zamieszkania ul. KRÓLEWSKA 68 , ALEKSANDRÓW, 05-126 NIEPORĘT
jest członkiem Mazowieckiej Okręgowej Izby Inżynierów Budownictwa i posiada wymagane
ubezpieczenie od odpowiedzialności cywilnej.
Niniejsze zaświadczenie jest ważne od 2023-03-01 do 2023-08-31.

Zaświadczenie zostało wygenerowane elektronicznie i opatrzone bezpiecznym podpisem elektronicznym
weryfikowanym przy pomocy ważnego kwalifikowanego certyfikatu w dniu 2023-03-06 roku przez:

Roman Lulis, Przewodniczący Rady Mazowieckiej Okręgowej Izby Inżynierów Budownictwa.

Zgodnie z art. 78¹ K.c.

§ 1. Do zachowania elektronicznej formy czynności prawnej wystarczy złożenie oświadczenia woli w postaci elektronicznej i opatrzenie go kwalifikowanym podpisem elektronicznym.

§ 2. Oświadczenie woli złożone w formie elektronicznej jest równoważne z oświadczeniem woli złożonym w formie pisemnej.

* Weryfikację poprawności danych w niniejszym zaświadczeniu można sprawdzić za pomocą numeru weryfikacyjnego zaświadczenia na stronie Polskiej Izby Inżynierów Budownictwa www.piiib.org.pl lub kontaktując się z biurem właściwej Okręgowej Izby Inżynierów Budownictwa.



IV. CZĘŚĆ OPISOWA

1. Określenie przedmiotu zamierzenia budowlanego

Przedmiotem niniejszego opracowania jest wykonanie dokumentacji projektowej dla zadania pn.: Budowa dróg dojazdowych do pól w ramach operacji pn. „Scalanie gruntów wsi Raclawice, gmina Biecz, powiat Gorlice” w zakresie obejmującym budowę dróg oznaczonych w ramach przedmiotowego zadania jako drogi nr 80, 84 (KM 0+202 do KM 0+661), 97 (KM -0+017 do KM 0+043), 98, 86.

Inwestycja zakłada wykonanie nawierzchni drogi wraz z podbudową oraz poboczy. Łączna długość odcinków dróg przeznaczonych do budowy wynosi 989,0 m.

Całość inwestycji pozwoli stworzyć układ komunikacyjny sprzyjający rozwojowi wsi Raclawice i poprawi warunki funkcjonowania mieszkańców.

2. Lokalizacja inwestycji

Projektowane drogi położone są w województwie małopolskim, powiecie gorlickim, w gminie Biecz, obręb Raclawice, działki ewidencyjne nr 1171, 1200, 1209, 1210, 1267.

3. Istniejący stan zagospodarowania działki lub terenu

Droga nr 80

W miejscu projektowanej drogi w stanie istniejącym znajdują się pola i tereny rolnicze oraz skupiska drobnych drzew.

Droga nr 84

W miejscu projektowanej drogi w stanie istniejącym znajdują się pola i tereny rolnicze oraz skupiska krzewów.

Droga nr 97

W miejscu projektowanej drogi w stanie istniejącym znajdują się pola i tereny rolnicze oraz skupiska krzewów.

Droga nr 98

W miejscu projektowanej drogi w stanie istniejącym znajdują się pola i tereny rolnicze.

Droga nr 86

W miejscu projektowanej drogi w stanie istniejącym znajdują się pola i tereny rolnicze.

4. Projektowane zagospodarowanie działki lub terenu

4.1 Parametry drogi

Branża drogowa

Nr drogi	nr działki	Długość [m] i kilometraż	szerokość jezdni [m]	Szer. Pobocza [m]	Prędkość proj. [km/h]	Szer. Pasa Drogowego [m]	Odwodnienie
80	1171	263 (KM 0+005 do KM 0+268)	3,0	0,5 x2	30	6,5	powierzchniowe do gruntu
84	1200	459 (KM 0+202 do KM 0+661)	3,0	0,5 x2	30	6,5	powierzchniowe do gruntu
97	1209	60 (KM -0+017 do KM 0+043)	3,0	0,5 x2	30	6,5	powierzchniowe do gruntu
98	1210	53 (KM 0+000 do KM 0+053)	3,0	0,5 x2	30	4	powierzchniowe do gruntu
86	1267	154 (KM 0+000 do KM 0+154)	3,0	0,5 x2	30	5	powierzchniowe do gruntu

Drogi niepubliczne

Spadek poprzeczny jezdni projektuje się jako daszkowy 2%.

Spadek poprzeczny pobocza 8%.

Łączna długość odcinków dróg przeznaczonych do budowy wynosi 989,0 m.

4.2 Sposób dostępu do drogi publicznej

Projektowane drogi stanowią część istniejącego układu dróg i mają dostęp do drogi publicznej.

4.3 Parametry techniczne sieci i urządzeń uzbrojenia terenu.

W ciągu projektowanych dróg nie są zlokalizowane istniejące sieci uzbrojenia terenu.

4.4 Odwodnienie

Odwodnienie dróg odbywać się będzie powierzchniowo z odprowadzeniem wody z nawierzchni poprzez swobodny spływ wody do rowów oraz na przydrożne tereny zielone.

4.5 Ukształtowanie terenu i układ zieleni, w zakresie niezbędnym do uzupełnienia części rysunkowej projektu zagospodarowania działki lub terenu

Przewiduje się budowę dróg w poziomie istniejącego terenu. Układ zostanie zaprojektowany ze spadkami podłużnymi i poprzecznymi umożliwiającymi spływ wód opadowych i roztopowych w kierunku gruntu. W ramach inwestycji przewiduje się wycinkę drobnych drzew oraz krzewów, nie wymagających pozwolenia na wycinkę.

4.6 Zestawienie danych charakterystycznych zagospodarowania terenu

Zestawienie projektowanych powierzchni:

- powierzchnia jezdni kruszywowej: ok. 2967 m²
- powierzchnia poboczy: 989 m²

4.7 Powierzchni innych części terenu, niezbędnych do sprawdzenia zgodności

z ustaleniami miejscowego planu zagospodarowania przestrzennego, a w przypadku jego braku z decyzją o warunkach zabudowy i zagospodarowania terenu albo uchwałą o ustaleniu lokalizacji inwestycji mieszkaniowej lub inwestycji towarzyszących.

Nie dotyczy.

5. Informacje i dane

5.1 O rodzaju ograniczeń lub zakazów w zabudowie i zagospodarowaniu tego terenu wynikających z aktów prawa miejscowego lub decyzji o warunkach zabudowy i zagospodarowania terenu, jeżeli są wymagane

Na podstawie obowiązującego Miejscowego Planu Zagospodarowania Przestrzennego Gminy Biecz (Uchwała Nr XVI/156/2004 Rady Miejskiej w Bieczu z dnia 9 grudnia 2004 r.) stwierdzono, iż:

- teren inwestycji nie jest położony w granicach strefy ochrony konserwatorskiej;
- teren inwestycji jest częściowo położony w granicach strefy ochrony krajobrazu – zakłada się, iż budowa dróg nie wpłynie negatywnie na wartości krajobrazu i nie przyczyni się do jego degradacji, a przyczyni się do poprawy funkcjonowania mieszkańców

5.2 Czy działka lub teren, na którym jest projektowany obiekt budowlany, są wpisane do rejestru zabytków lub gminnej ewidencji zabytków lub czy zamierzenie budowlane lokalizowane jest na obszarze objętym ochroną konserwatorską

Nie dotyczy

5.3 Wpływ eksploatacji górniczej na działkę lub teren zamierzenia budowlanego – jeśli zamierzenie budowlane znajduje się w granicach terenu górniczego

Nie dotyczy.

5.4 Charakter istniejących i przewidywanych zagrożeń dla środowiska oraz higieny i zdrowia użytkowników projektowanych obiektów budowlanych i ich otoczenia w zakresie zgodnym z przepisami odrębnymi;

Nie przewiduje się negatywnych skutków oddziaływania inwestycji na środowisko.

Pewna uciążliwość dla otoczenia związana jest się z okresem budowy przedmiotowej inwestycji i powstającej w jej trakcie: emisją hałasu i zanieczyszczeń pochodzących od maszyn budowlanych oraz ruchu pojazdów budowy.

Na etapie realizacji inwestycji, w celu zredukowania emisji hałasu i zanieczyszczeń do atmosfery, prace budowlane prowadzone będą przy użyciu maszyn znajdujących się w dobrym stanie technicznym. Na czas postoju silniki będą wyłączane. Maszyny emitujące hałas o dużym natężeniu użytkowane będą tylko w ciągu dnia (godz. 6-22) i czas ich pracy zostanie maksymalnie skrócony.

Odpady powstające podczas prowadzonych prac budowlanych będą odpowiednio magazynowane, a następnie sukcesywnie wywożone przez uprawnione firmy lub odbiorców indywidualnych.

Skutki środowiskowe związane z realizacją inwestycji zostaną ograniczone do pasów terenu objętych inwestycją. Po zakończeniu budowy teren inwestycji zostanie przywrócony do stanu pierwotnego.

Na etapie eksploatacji inwestycja nie będzie powodowała emisji zanieczyszczeń do środowiska.

5.5 Dane dotyczące warunków ochrony przeciwpożarowej, w szczególności o drogach pożarowych oraz przeciwpożarowym zaopatrzeniu w wodę, wraz z ich parametrami technicznymi;

Nie dotyczy. Przedmiotowy układ nie stanowi drogi pożarowej.

5.6 Inne niezbędne dane wynikające ze specyfiki, charakteru i stopnia skomplikowania obiektu budowlanego lub robót budowlanych;

Nie dotyczy.

5.7 Informacja o obszarze oddziaływania obiektu

Obszar oddziaływania w/w inwestycji obejmuje wyłącznie działki ewidencyjne uwzględnione w projekcie i nie wykracza poza ich granice. Zgodnie z art. 5 ustawy z dnia 7 lipca 1994 r. - prawo budowlane. Inwestycja nie ogranicza dostępu do drogi publicznej, korzystania z wody, kanalizacji, energii elektrycznej oraz środków łączności. Umożliwi prawidłowe odprowadzenie wód powierzchniowych w granicach inwestycji.

Zakres inwestycji nie powoduje zagrożenia bezpieczeństwa ludzi i mienia, nie pogarsza warunków zdrowotno-sanitarnych oraz nie powoduje uciążliwości dla terenów sąsiadujących z realizowaną inwestycją.

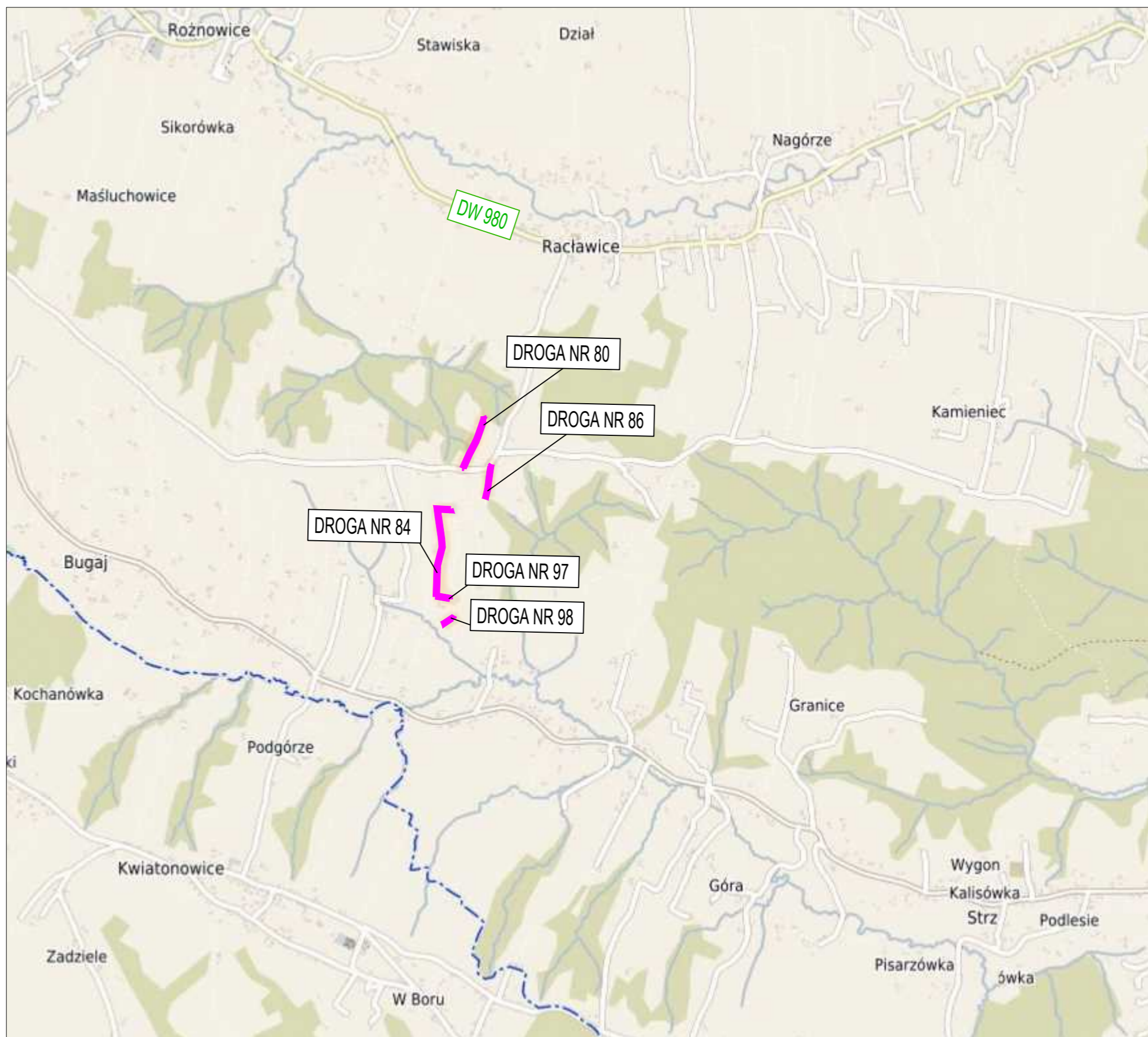
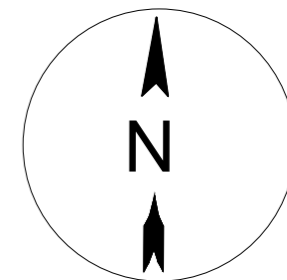
V. CZEŚĆ RYSUNKOWA

Rys. 1 – Plan Orientacyjny

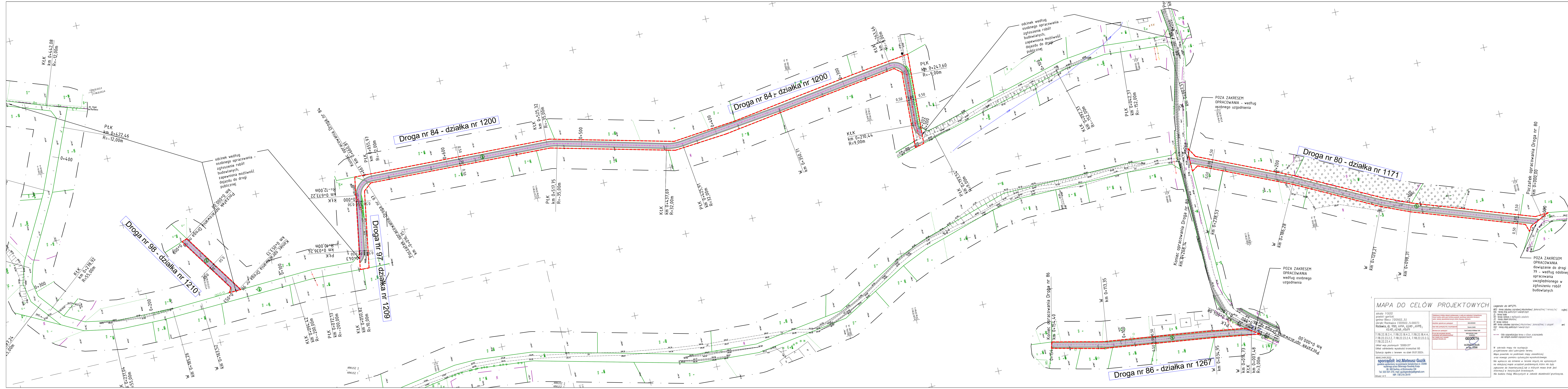
skala 1:20 000

Rys. 2 – Projekt Zagospodarowania Terenu

skala 1:1000



JEDNOSTKA PROJEKTOWA		Projektory drogowe	
Via Ambra Sebastian Grabiński ul. Krucza 19/61, 00-525 Warszawa			
INWESTOR			
Powiat Gorlicki ul. Biecka 3 38-300 Gorlice			
NAZWA I ADRES OBIEKTU BUDOWLANEGO			
Budowa dróg dojazdowych do pól w ramach operacji pn.:Scalenie gruntów wsi Racławice, gmina Biecz, powiat Gorlice			
TYTUŁ RYSUNKU	PLAN ORIENTACYJNY		
FUNKCJA BRANZA	IMIĘ I NAZWISKO SPECJALNOŚĆ I NUMER UPRAWNIEN BUDOWLANYCH	PODPIS DATA	
PROJEKTANT branża drogowa	mgr inż. Sebastian Grabiński Uprawnienia budowlane do projektowania bez ograniczeń w specjalności drogowej nr MAZ/0014/PWBD/18		01.08.2023r.
SPRAWDZAJĄCY branża drogowa	mgr inż. Andrzej Duliński Uprawnienia budowlane do projektowania bez ograniczeń w specjalności drogowej nr MAZ/0012/PWBD/18		01.08.2023r.
SPORZĄDZIŁA	mgr inż. Anna Winckiewicz		01.08.2023r.
SKALA RYS. 1:20 000		NR RYS. 1	ARKUSZ



LEGENDA:

DROGI NR 80, 84, 97, 98, 86

	GRANICA OPRACOWANIA
	DZIAŁKI OBJĘTE INWESTYCJĄ
	PROJ. NAWIERZCHNIA JEZDNI
	PROJ. POBOCZCE
	PROJ. KRAWĘDZ POBOCZA
	PROJ. KRAWĘDZ JEZDNI
	OŚ DROGI
	SKARPA DO LIKWIDACJI
	PROJEKTOWANA SKARPA

JEDYNOŚĆ PROJEKTOWA
 Via Ambra Sebastian Grabiński
 ul. Krucza 19/61, 00-525 Warszawa

INWESTOR
 Powiat Gorlicki
 ul. Biecka 3
 38-300 Gorlice

NAZWA I ADRES OBIEKTU BUDOWLANEGO
 Budowa dróg dojazdowych do pól w ramach operacji pn. Scałenie gruntów wsi Ractawice, gmina Biecz, powiat Gorlice



MAPA DO CELÓW PROJEKTOWYCH

skala 1:500
 powiat gorlicki
 gmina Biecz 120502_53
 obręb Ractawice 120502_53.00071
 Ractawice, dz. 190, 191A, 191B, 191C, 191D, 191E, 191F, 191G, 191H, 191I, 191J, 191K, 191L, 191M, 191N, 191O, 191P, 191Q, 191R, 191S, 191T, 191U, 191V, 191W, 191X, 191Y, 191Z

Legenda do MPZP:
 01 - teren zabudowy ogólnoużytkowej (jednostki) / terenów usług
 02 - teren zabudowy mieszkaniowej
 03 - teren usług
 04 - teren rekreacji i wypoczynku
 05 - teren zielony
 06 - teren zielony ogólnoużytkowy
 07 - teren zielony ogólnoużytkowy (z wyjątkami) / zielony
 08 - teren zielony ogólnoużytkowy (z wyjątkami) / zielony
 09 - teren zielony ogólnoużytkowy (z wyjątkami) / zielony
 10 - teren zielony ogólnoużytkowy (z wyjątkami) / zielony
 11 - teren zielony ogólnoużytkowy (z wyjątkami) / zielony
 12 - teren zielony ogólnoużytkowy (z wyjątkami) / zielony
 13 - teren zielony ogólnoużytkowy (z wyjątkami) / zielony
 14 - teren zielony ogólnoużytkowy (z wyjątkami) / zielony
 15 - teren zielony ogólnoużytkowy (z wyjątkami) / zielony
 16 - teren zielony ogólnoużytkowy (z wyjątkami) / zielony
 17 - teren zielony ogólnoużytkowy (z wyjątkami) / zielony
 18 - teren zielony ogólnoużytkowy (z wyjątkami) / zielony
 19 - teren zielony ogólnoużytkowy (z wyjątkami) / zielony
 20 - teren zielony ogólnoużytkowy (z wyjątkami) / zielony
 21 - teren zielony ogólnoużytkowy (z wyjątkami) / zielony
 22 - teren zielony ogólnoużytkowy (z wyjątkami) / zielony
 23 - teren zielony ogólnoużytkowy (z wyjątkami) / zielony
 24 - teren zielony ogólnoużytkowy (z wyjątkami) / zielony
 25 - teren zielony ogólnoużytkowy (z wyjątkami) / zielony
 26 - teren zielony ogólnoużytkowy (z wyjątkami) / zielony
 27 - teren zielony ogólnoużytkowy (z wyjątkami) / zielony
 28 - teren zielony ogólnoużytkowy (z wyjątkami) / zielony
 29 - teren zielony ogólnoużytkowy (z wyjątkami) / zielony
 30 - teren zielony ogólnoużytkowy (z wyjątkami) / zielony
 31 - teren zielony ogólnoużytkowy (z wyjątkami) / zielony
 32 - teren zielony ogólnoużytkowy (z wyjątkami) / zielony
 33 - teren zielony ogólnoużytkowy (z wyjątkami) / zielony
 34 - teren zielony ogólnoużytkowy (z wyjątkami) / zielony
 35 - teren zielony ogólnoużytkowy (z wyjątkami) / zielony
 36 - teren zielony ogólnoużytkowy (z wyjątkami) / zielony
 37 - teren zielony ogólnoużytkowy (z wyjątkami) / zielony
 38 - teren zielony ogólnoużytkowy (z wyjątkami) / zielony
 39 - teren zielony ogólnoużytkowy (z wyjątkami) / zielony
 40 - teren zielony ogólnoużytkowy (z wyjątkami) / zielony
 41 - teren zielony ogólnoużytkowy (z wyjątkami) / zielony
 42 - teren zielony ogólnoużytkowy (z wyjątkami) / zielony
 43 - teren zielony ogólnoużytkowy (z wyjątkami) / zielony
 44 - teren zielony ogólnoużytkowy (z wyjątkami) / zielony
 45 - teren zielony ogólnoużytkowy (z wyjątkami) / zielony
 46 - teren zielony ogólnoużytkowy (z wyjątkami) / zielony
 47 - teren zielony ogólnoużytkowy (z wyjątkami) / zielony
 48 - teren zielony ogólnoużytkowy (z wyjątkami) / zielony
 49 - teren zielony ogólnoużytkowy (z wyjątkami) / zielony
 50 - teren zielony ogólnoużytkowy (z wyjątkami) / zielony
 51 - teren zielony ogólnoużytkowy (z wyjątkami) / zielony
 52 - teren zielony ogólnoużytkowy (z wyjątkami) / zielony
 53 - teren zielony ogólnoużytkowy (z wyjątkami) / zielony
 54 - teren zielony ogólnoużytkowy (z wyjątkami) / zielony
 55 - teren zielony ogólnoużytkowy (z wyjątkami) / zielony
 56 - teren zielony ogólnoużytkowy (z wyjątkami) / zielony
 57 - teren zielony ogólnoużytkowy (z wyjątkami) / zielony
 58 - teren zielony ogólnoużytkowy (z wyjątkami) / zielony
 59 - teren zielony ogólnoużytkowy (z wyjątkami) / zielony
 60 - teren zielony ogólnoużytkowy (z wyjątkami) / zielony
 61 - teren zielony ogólnoużytkowy (z wyjątkami) / zielony
 62 - teren zielony ogólnoużytkowy (z wyjątkami) / zielony
 63 - teren zielony ogólnoużytkowy (z wyjątkami) / zielony
 64 - teren zielony ogólnoużytkowy (z wyjątkami) / zielony
 65 - teren zielony ogólnoużytkowy (z wyjątkami) / zielony
 66 - teren zielony ogólnoużytkowy (z wyjątkami) / zielony
 67 - teren zielony ogólnoużytkowy (z wyjątkami) / zielony
 68 - teren zielony ogólnoużytkowy (z wyjątkami) / zielony
 69 - teren zielony ogólnoużytkowy (z wyjątkami) / zielony
 70 - teren zielony ogólnoużytkowy (z wyjątkami) / zielony
 71 - teren zielony ogólnoużytkowy (z wyjątkami) / zielony
 72 - teren zielony ogólnoużytkowy (z wyjątkami) / zielony
 73 - teren zielony ogólnoużytkowy (z wyjątkami) / zielony
 74 - teren zielony ogólnoużytkowy (z wyjątkami) / zielony
 75 - teren zielony ogólnoużytkowy (z wyjątkami) / zielony
 76 - teren zielony ogólnoużytkowy (z wyjątkami) / zielony
 77 - teren zielony ogólnoużytkowy (z wyjątkami) / zielony
 78 - teren zielony ogólnoużytkowy (z wyjątkami) / zielony
 79 - teren zielony ogólnoużytkowy (z wyjątkami) / zielony
 80 - teren zielony ogólnoużytkowy (z wyjątkami) / zielony
 81 - teren zielony ogólnoużytkowy (z wyjątkami) / zielony
 82 - teren zielony ogólnoużytkowy (z wyjątkami) / zielony
 83 - teren zielony ogólnoużytkowy (z wyjątkami) / zielony
 84 - teren zielony ogólnoużytkowy (z wyjątkami) / zielony
 85 - teren zielony ogólnoużytkowy (z wyjątkami) / zielony
 86 - teren zielony ogólnoużytkowy (z wyjątkami) / zielony
 87 - teren zielony ogólnoużytkowy (z wyjątkami) / zielony
 88 - teren zielony ogólnoużytkowy (z wyjątkami) / zielony
 89 - teren zielony ogólnoużytkowy (z wyjątkami) / zielony
 90 - teren zielony ogólnoużytkowy (z wyjątkami) / zielony
 91 - teren zielony ogólnoużytkowy (z wyjątkami) / zielony
 92 - teren zielony ogólnoużytkowy (z wyjątkami) / zielony
 93 - teren zielony ogólnoużytkowy (z wyjątkami) / zielony
 94 - teren zielony ogólnoużytkowy (z wyjątkami) / zielony
 95 - teren zielony ogólnoużytkowy (z wyjątkami) / zielony
 96 - teren zielony ogólnoużytkowy (z wyjątkami) / zielony
 97 - teren zielony ogólnoużytkowy (z wyjątkami) / zielony
 98 - teren zielony ogólnoużytkowy (z wyjątkami) / zielony
 99 - teren zielony ogólnoużytkowy (z wyjątkami) / zielony
 100 - teren zielony ogólnoużytkowy (z wyjątkami) / zielony

SPORZĄDZIŁ: inż. Mateusz Guzik
 ul. Biecka 3, 38-300 Gorlice, tel. 78 246 24 24, e-mail: mateusz.guzik@geodeta.pl

TYTUŁ RYSUNKU		PROJEKT ZAGOSPODAROWANIA TERENU	
BRANŻA	IMIE I NAZWISKO SPECJALNOŚĆ I NUMER UPRAWNIEN BUDOWLANYCH	PODPIS	DATA
PROJEKTANT	mgr inż. Sebastian Grabiński Uprawnienia budowlane do projektowania bez ograniczeń w specjalności drogowej nr MAZ/0014/PWB/18		01.08.2023r.
SPRAWDZAJĄCY	mgr inż. Andrzej Duński Uprawnienia budowlane do projektowania bez ograniczeń w specjalności drogowej nr MAZ/0012/PWB/18		01.08.2023r.
SPRAWDZAJĄCY	mgr inż. Anna Winkiewicz		01.08.2023r.
SKALA RYS.	1:1000	NR RYS.	2