
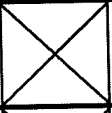

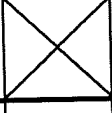
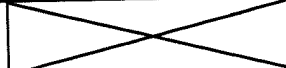
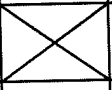




Wykaz dróg powiatowych Powiatu Strzeleckiego przeznaczonych do zmiatania nawierzchni dróg

Lp.	Miejscowość / pomiędzy miejscowościami	Nr drogi	Ulica	Długość odcinka [m]		Szerokość zmiatania [m]	Powierzchnia zmiatania [m <sup>2</sup> ]
				Strona lewa	Strona prawa		
1	Strzelce Opolskie	1801 O	Ujazdowska	490	780	1,00	1 270
		1804 O	Habryki	340	340	1,00	680
		1805 O	Dolińska	240	118	1,00	358
		1807 O	Powstańców Śląskich (odc. DK 94 – ul. Piłsudskiego) i 1 Maja	810	1 267	1,00	2 077
			1 Maja (rondo)	370	<del>X</del>	1,00	370
		2271 O	Dworcowa	990	521	1,00	1 511
		2272 O	Cementowa	19	30	1,00	49
		2273 O	Zakładowa	170	<del>X</del>	1,00	170
		2275 O	Mickiewicza	601	1 423	1,00	2 024
		2278 O	Matejki	930	935	1,00	1 865
		2281 O	Powstańców Śląskich (odc. ul. 1 Maja – ul. Dworcowa)	325	280	1,00	605
		2282 O	Jordanowska	173	173	1,00	346
		2283 O	Chrobrego	145	145	1,00	290
		2284 O	Piłsudskiego	<del>X</del>	107	1,00	107
				<del>X</del>	30	1,00	30
				<del>X</del>	190	1,00	190
406	<del>X</del>			1,00	406		
125	<del>X</del>			1,00	125		
2285 O	Plac Kopernika	83	83	1,00	166		
2	Ujazd	1455 O	Żeromskiego	94	63	1,00	157
		1458 O	3 Maja i Chrobrego	543	1 176	1,00	1 719
		1461 O	Strzelecka	470	455	1,00	925
3	Nogowczyce - Jaryszów	1461 O	<del>X</del>	1 291	<del>X</del>	1,00	1 291
4	Leśnica	1401 O	Zdzieszowicka, Pl. Narutowicza i 1 Maja	1 154	1 539	1,00	2 693
		1471 O	Żyrowska	155	650	1,00	805
		1472 O	Krasowska	257	287	1,00	544
		1805 O	Porębska, Góra Sw. Anny, Kościelna i Koziełska	1 532	1 215	1,00	2 747

Lp.	Miejscowość / pomiędzy miejscowościami	Nr drogi	Ulica	Długość odcinka [m]		Szerokość zamiatania [m]	Powierzchnia zamiatania [m <sup>2</sup> ]
				Strona lewa	Strona prawa		
5	Wysoka	1808 O	Strzelecka	1 430	858	1,00	2 288
6	Góra Św. Anny	1808 O	Strzelecka i Leśnicka	1 045	1 017	1,00	2 062
7	Lichynia - Zalesie Śląskie	1401 O		1 240		1,00	1 240
8	Zalesie Śl. - Kędzierzyn-Koźle	1435 O		1 120		1,00	1 120
9	Izbicko	1815 O	Powstańców Śląskich	890	885	1,00	1 775
10	Izbicko - Otmice	1809 O		1 520	785	1,00	2 305
11	Jemielnica	1802 O	Św. Wojciecha i Stara Kolonja	320	845	1,00	1 165
		1841 O	Wiejska	822	370	1,00	1 192
		1855 O	Szkolna	200	960	1,00	1 160
12	Kolonowskie	1804 O	Ks. Czerwionki	697	1 011	1,00	1 708
		1844 O	1 Maja	677	1 056	1,00	1 733
		2131 O	Arki Bożka	255	240	1,00	495
		2132 O	Dworcowa (odc. ul. Arki Bożna - PKP)		290	1,00	290
			Dworcowa (odc. ul. Arki Bożna - las)	174	174	1,00	348
		2133 O	Kościuszki	101	38	1,00	139
		2134 O	Haraszowskie	15	320	1,00	335
		2135 O	Leśna (odc. DW 463 - ul. Ks. Czerwionki)	250	310	1,00	560
Leśna (odc. DW 463 - las)	261		80	1,00	341		
13	Staniszczce Wielkie	1804 O	Kościelna	720		1,00	720
14	Żędowice	1803 O	Strzelecka	916	828	1,00	1 744
15	Piotrówka – Osiek	1842 O	Kościuszki	2 230	40	1,00	2 270
					190	1,00	190
<b>RAZEM</b>				<b>26 596</b>	<b>22 104</b>	1,00	<b>48 700</b>
				<b>48 700</b>			