
łączy arkusz 1
łączy arkusz 2
X 5670590.37
Y 6567030.27
KŁK-PKP: 0+825.61
A=9 .652
X 5670561.03
Y 65670 6.48
KKP: 0+855.61
L=1016.743
0+800.00
0+900.00
0+855.61
wp12
20-157
20-156
20-17
20/1
20/2
16/1
16/2
13/1
13/2
12/1
12/2
9/1
9/2
8/1
8/2
5/1
5/2
4/6
4/7
4/8
4/10
4/11
4/12
4/13
4/14
4/15
1/1
155
58
R
LsVI
211.2
210.8
211.8
210.54
211.31
210.16
w110
w=110
Ø400
j.utw.
asf.
j.z.
211.9
212.0
212.5
213.7
213.8
214.0
211.93
212.67
213.20
211.90
212.02
211.65
211.88
211.77
211.91
212.06
212.19
212.13
212.17
212.05
212.16
212.01
212.08
212.24
212.26
212.31
212.35
212.25
212.10
212.28
212.38
212.57
212.68
212.76
212.67
212.60
212.54
213.19
213.14
213.18
213.24
213.10
213.32
211.81
211.56
211.53
211.79
211.94
211.88
211.45
211.23
211.31
211.17
211.74
211.96
211.64
211.66
211.33
211.60
211.4
211.96
212.03
212.2
212.48
213.27
212.2
213.2
210.7
2%
3%
2.0
6.0
5.0

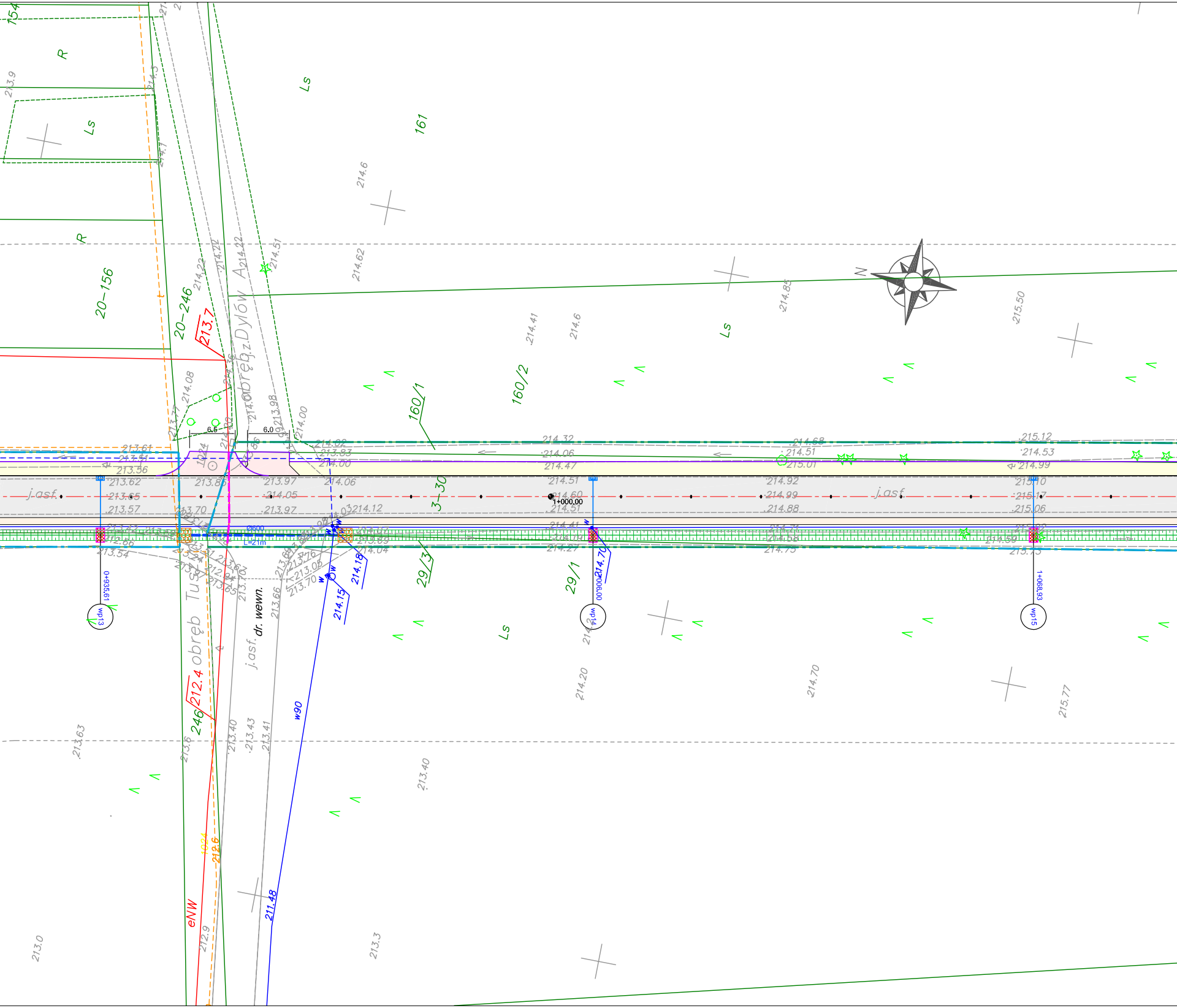

154
R
Ls
R
20–156
20–246
213.7
obręb z.Dylów A
161
Ls
160/2
160/1
Ls
N
6.5
6.0
j.asf.
j.asf.
3–30
1+000,00
29/3
29/1
Ø600
L=21m
0+935,61
wp13
1+000,00
wp14
1+068,93
wp15
obręb Tus
212.4
246
j.asf.
dr. wewn.
w90
214.15
214.18
214.70
211.48
eNW
Ls
214.6
214.62
214.85
215.50
214.41
214.6
214.32
214.06
214.47
214.51
214.60
214.51
214.41
214.68
214.51
215.01
214.92
214.99
214.88
215.12
214.53
214.99
215.10
215.17
215.06
215.15
214.59
214.75
214.02
213.83
214.00
214.06
214.12
214.04
213.61
213.51
213.56
213.62
213.65
213.57
213.54
213.86
213.97
214.05
213.97
213.70
214.20
214.70
215.77
213.63
213.40
213.43
213.41
213.40
213.6
213.0
213.3
212.9
212.6
213.9

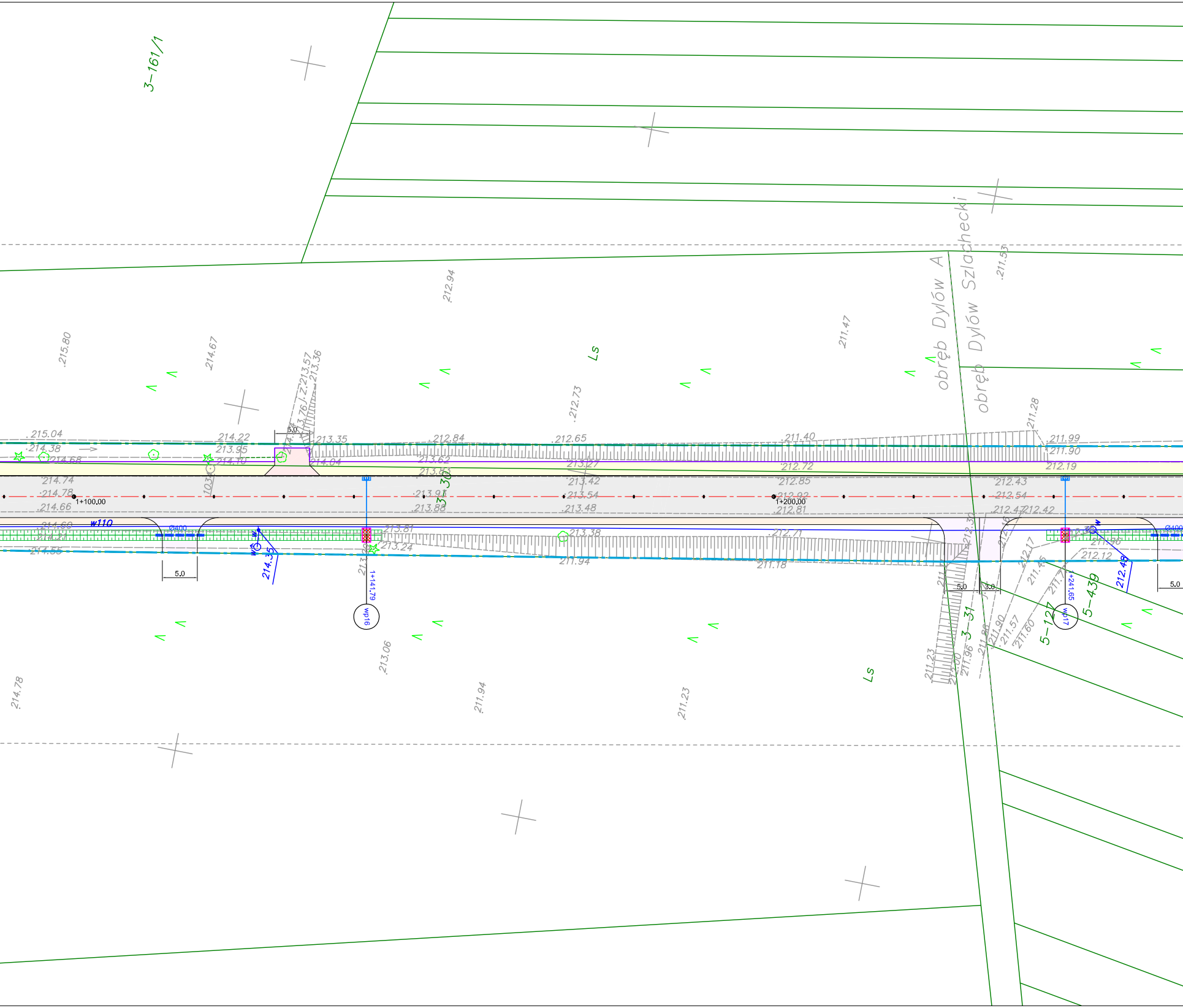
3-161/1
obręb Dylów A
obręb Dylów Szlachecki
Ls
Ls
3-30
3-31
5-127
5-439
1+100.00
1+200.00
1+141,79
wp16
1+241,65
wp17
w110
Ø400
Ø400
214.35
212.48
5.0
5.0
5.0
5.0
3.0
215.80
214.67
212.94
212.73
211.47
211.53
211.28
215.04
214.38
214.68
214.22
213.95
214.10
213.35
214.04
212.84
213.62
213.83
212.65
213.27
213.42
213.54
213.48
213.91
213.88
211.40
212.72
212.85
212.92
212.81
211.99
211.90
212.19
212.43
212.54
212.47
212.42
214.74
214.78
214.66
214.60
214.21
214.55
213.81
213.24
213.38
211.94
212.71
211.18
212.30
212.16
212.17
211.45
211.71
212.12
211.96
213.57
213.36
213.76
214.78
213.06
211.94
211.23
211.23
212.00
211.96
211.86
211.90
211.57
211.60
1034

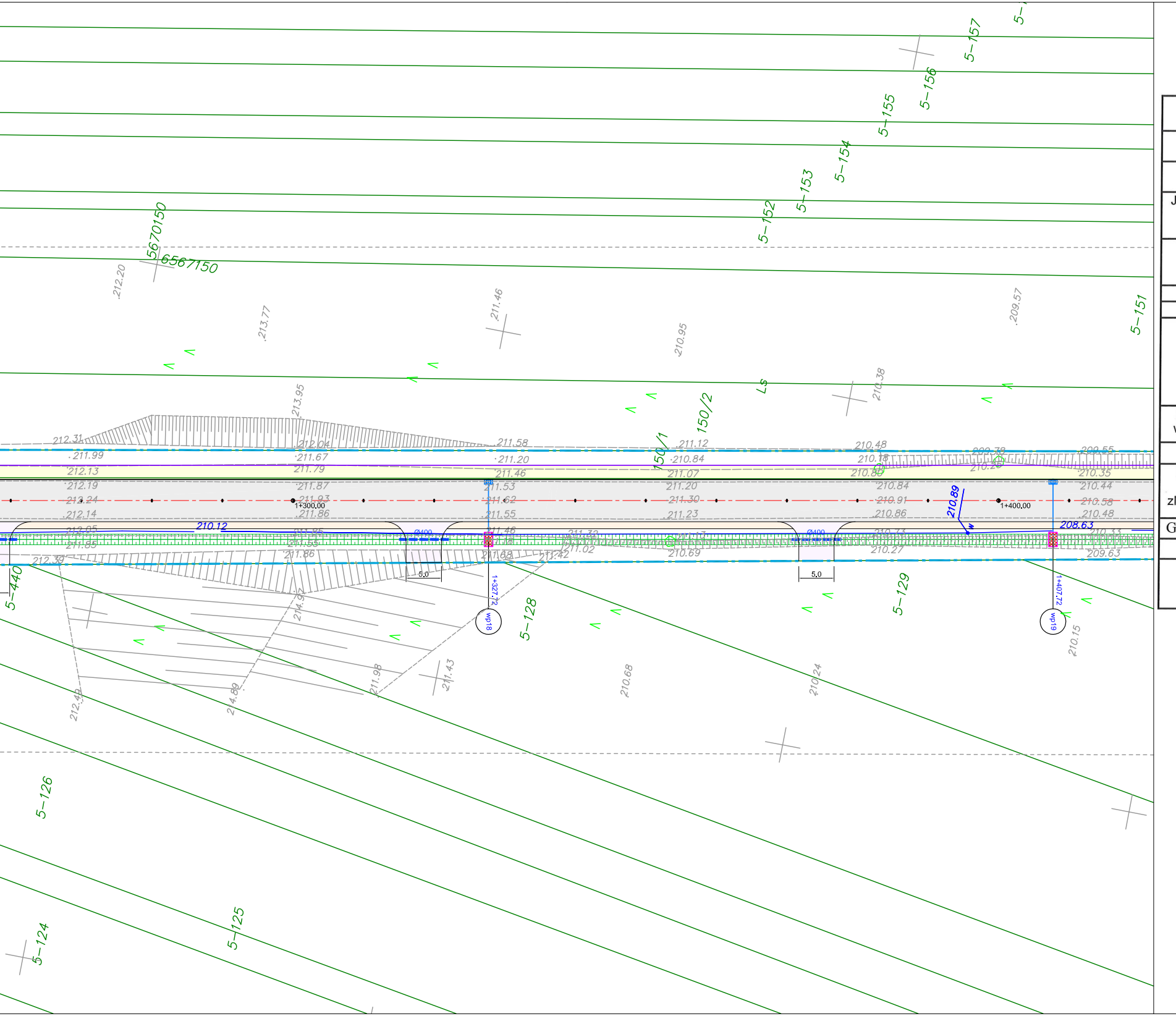
5670150
6567150
5–157
5–156
5–155
5–154
5–153
5–152
5–151
5–440
5–128
5–129
5–126
5–125
5–124
150/1
150/2
Ls
212.20
213.77
211.46
210.95
209.57
210.38
213.95
212.31
211.99
212.13
212.19
212.24
212.14
212.05
211.85
212.39
212.04
211.67
211.79
211.87
211.93
211.86
211.85
211.55
211.86
211.58
211.20
211.46
211.53
211.62
211.55
211.46
211.68
211.42
211.12
210.84
211.07
211.20
211.30
211.23
211.32
211.02
210.69
210.48
210.18
210.80
210.84
210.91
210.86
210.73
210.27
209.39
210.26
209.55
210.35
210.44
210.58
210.48
210.33
209.63
210.12
210.89
208.63
1+300,00
1+400,00
Ø400
5,0
1+327,72
1+407,72
wp18
wp19
214.97
211.98
211.43
210.68
210.24
210.15
212.49
214.89

MAPA DO CELÓW PROJEKTOWYCH Ark.2

Oznaczenie kancelaryjne zgłoszenia pracy geodezyjnej		GN.6642.573.2021
Nazwa miejscowości		Tuszyn,Dylów"A",Dylów Szlachecki
ednostka ewidencyjna	identyfikator	100904_5
	nazwa	Pajęczno- obszar wiejski
Obręb ewidencyjny	identyfikator	0020 0003 0005
	nazwa	Tuszyn,Dylów"A",Dylów Szlachecki
Numer działki		dr 239 dr 30 dr 361
Skala mapy		1:500
Godło mapy		6.150.29.22.2.4 6.150.29.22.4.2 6.150.29.22.4.4 6.149.29.02.2.2 6.149.29.02.2.4 6.149.29.03.1.3
Nazwa układu współrzędnych	Prostokątnych płaskich	„2000-18"
	Układ wysokości	Kronsztadt „86"
Zakres opracowania		— — — —
Informacje o służebnościach gruntowych mających wpływ na zagospodarowanie gruntów okalizowanych w granicach projektowanej inwestycji		Mapa wykonana bez ustalania obciążeń
ranice wniesiono na podstawie danych z EGiB		
Data opracowania mapy		29.07.2021
Nie wyklucza się istnienia w terenie innych przewodów, o których brak informacji wynika z zaszłości historycznych lub niedopełnienia przepisów zgłoszenia do inwentaryzacji		

USŁUGI GEODEZYJNE
"GEOINVEST" s.c.
98-330 Pajęczno, ul. 1 Maja 24
NIP 832-15-03-944, Regon 730317996

Geodeta Uprawniony
mgr inż. Tomasz Gębarowski
Nr uprawn. 31071

Potwierdzam, że niniejszy dokument został opracowany w wyniku prac geodezyjnych i kartograficznych, których rezultaty zawiera operat techniczny wpisany do ewidencji materiałów państwowego zasobu geodezyjnego i kartograficznego po pozytywnej weryfikacji w Powiatowym Ośrodku Dokumentacji Geodezyjnej i Kartograficznej

w Pajęcznie

prot. GN 6642.573.2021_1 op. P.1009.2021.724

(identyfikator protokołu i nr operatu)

Data wpisania opertatu technicznego do zasobu 29.09.2021

Jestem świadomy odpowiedzialności karnej za złożenie fałszywego oświadczenia.

Imię i Nazwisko, nr uprawnień i podpis geodety uprawnionego:

Geodeta Uprawniony
mgr inż. Tomasz Gębarowski
Nr uprawn. 31071

SCHEMAT UKŁADU ARKUSZY

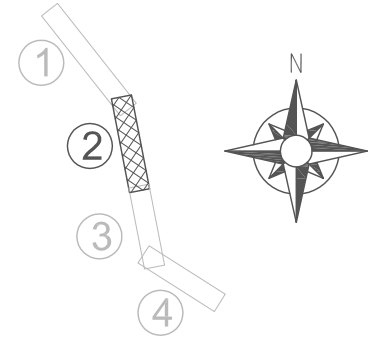

⬜	Proj. jezdnia - nawierzchnia bitumiczna
🟨	Proj. chodnik - kostka betonowa
🟥	Proj. zjazdy - kostka betonowa
🟪	Proj. zjazdy - nawierzchnia z destruktu bitumicznego
🟦	Proj. zatoka postojowa - nawierzchnia z kostki betonowej
🟧	Proj. pobocza z destruktu bitumicznego
▨	Proj. umocnienie rowów płytami ażurowymi
▨	Proj. umocnienie rowów brukiem kamiennym
—	Proj. krawężniki betonowe
—	Proj. obrzeża betonowe
—	Proj. ściek przykrawężnikowy z dwóch rzędów kostki betonowej
- - -	Proj. przepusty
▥	Proj. rowy
—	Proj. wyloty przykanalików do rowu
☐	Zasięg oddziaływania planowanych do wykonania urządzeń wodnych
	Istn. drzewa do wycinki
— · —	Istn. pas drogowy

JEDNOSTKA PROJEKTOWA:

profil. INŻYNIERIA LĄDOWA

PROFIL. Inżynieria Lądowa
Kamil Ziółkowski
ul. Św. Jadwigi Królowej 8/57
97-500 Radomsko

ZADANIE:
PRZEBUDOWA I ROZBUDOWA DROGI POWIATOWEJ NR 4536E
RYCHŁOCICE - OSJAKÓW - SIEMKOWICE - PAJĘCZNO
- NA ODC. GRANICA GMINY PAJĘCZNO - PAJĘCZNO

STADIUM: UZGODNIENIA
NR RYSUNKU: OWP.1-2
SKALA: 1:500

TYTUŁ RYSUNKU:
PROJEKT ZAGOSPODAROWANIA TERENU - część 2

DATA: GRUDZIEŃ 2021

PROJEKTOWAŁ:	NR UPRAWNIEŃ	BRANŻA	PODPIS
mgr inż. Kamil ZIÓŁKOWSKI	LOD/2541/PWOD/14	DROGOWA	