

# PROJEKT ZAGOSPODAROWANIA CZĘŚCI DZIAŁKI NR EWIDENCYJNY GRUNTÓW 1414 POŁOŻONEJ W ULANOWIE Z LOKALIZACJĄ MIEJSCA REKREACJI I RELAKSU W RAMACH REALIZACJI PROGRAMU "ZIELONO NIEBIESKA INFRASTRUKTURA NA TERENIE KMINY ULANÓW".

INWESTOR; GMINA I MIASTO ULANÓW, UL. RYNEK 5, 37-410 ULANÓW.

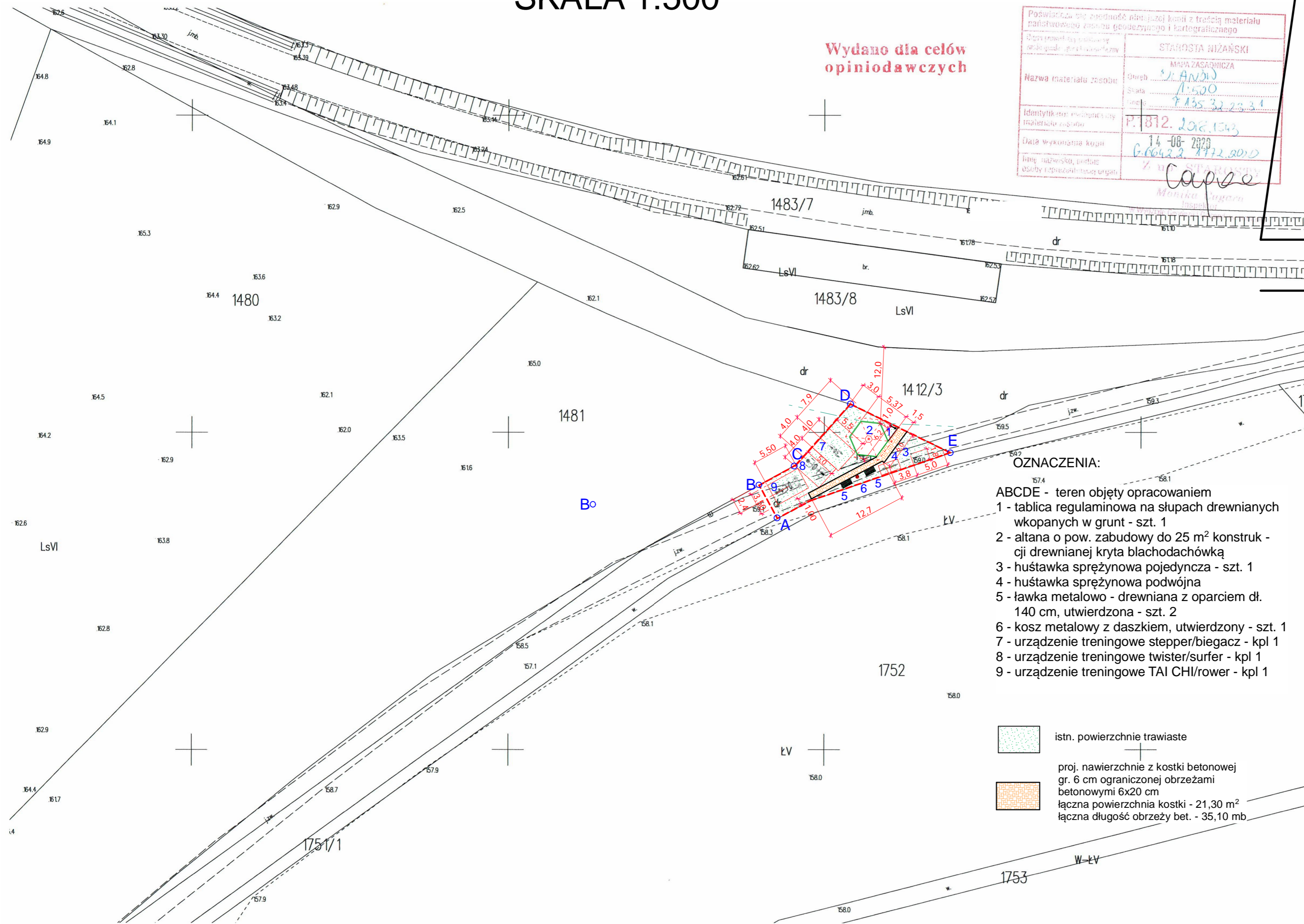
SKALA 1:500

Wydano dla celów  
opiniiodawczych

Poświadczam, że przedmiot niniejszej kopii z treścią materiału przedstawionemu stanowi geodezyjny i kartograficzny	
STAROSTA NIŻAŃSKI	
MAPA ZASADNICZA	
Nazwa materiału zespołu	Opis: <i>ul. ANIOŁ</i>
	Skala: <i>1:500</i>
	Opis: <i>7.135.32.23.3.1</i>
Identyfikator materiałowy materiałki osobno	<i>P.7812.206.1543</i>
Data wykonania kopii	<i>14-08-2020</i>
Imię, nazwisko, podpis osoby i przysięga	<i>G.66422 1972.2010</i>
	<i>Capse</i>
	<i>Monika Jagern</i>
	<i>Inspektor</i>






ORIENTACJA 1:10 000



**OZNACZENIA:**

- ABCDE - teren objęty opracowaniem
- 1 - tablica regulaminowa na słupach drewnianych wkopanych w grunt - szt. 1
- 2 - altana o pow. zabudowy do 25 m<sup>2</sup> konstrukcji drewnianej kryta blachodachówką
- 3 - huśtawka sprężynowa pojedyncza - szt. 1
- 4 - huśtawka sprężynowa podwójna
- 5 - ławka metalowo - drewniana z oparciem dł. 140 cm, utwierdzona - szt. 2
- 6 - kosz metalowy z daszkiem, utwierdzony - szt. 1
- 7 - urządzenie treningowe stepper/biegacz - kpl 1
- 8 - urządzenie treningowe twister/surfer - kpl 1
- 9 - urządzenie treningowe TAI CHI/rower - kpl 1

-  istn. powierzchnie trawiaste
-  proj. nawierzchnie z kostki betonowej gr. 6 cm ograniczonej obrzeżami betonowymi 6x20 cm
-  łączna powierzchnia kostki - 21,30 m<sup>2</sup>  
łączna długość obrzeży bet. - 35,10 mb



**BIURO USŁUG PROJEKTOWYCH I OBSŁUGI INWESTYCYJNEJ**  
Jan Hara

Ulica: Rynek nr 38  
Miasto: Rudnik nad Sanem  
Województwo: Podkarpackie  
Kod pocztowy: 37-420

Tytuł projektu:  
**Miejsce rekreacji i relaksu na działce nr ewid. gruntów 1414 położonej w Ulanowie w ramach programu "Zielono niebieska infrastruktura na terenie Gminy Ulanów"**

Inwestor: Gmina i Miasto Ulanów  
ul. Rynek 5; Ulanów, 37-410

Nazwa rysunku:  
**Projekt zagospodarowania (2)**

Status Rysunku:  
**Projekt techniczny**

Projektant:  
Jan Hara

Podpis:

Upr.bud. nr 71/Tbg/88 do projektowania w specjalności konstrukcyjno - budowlanej.

Skala projektu:  
**1:500**

ID Arkusza  
**A.01.1**

Data opracowania:  
sierpień 2020 r.