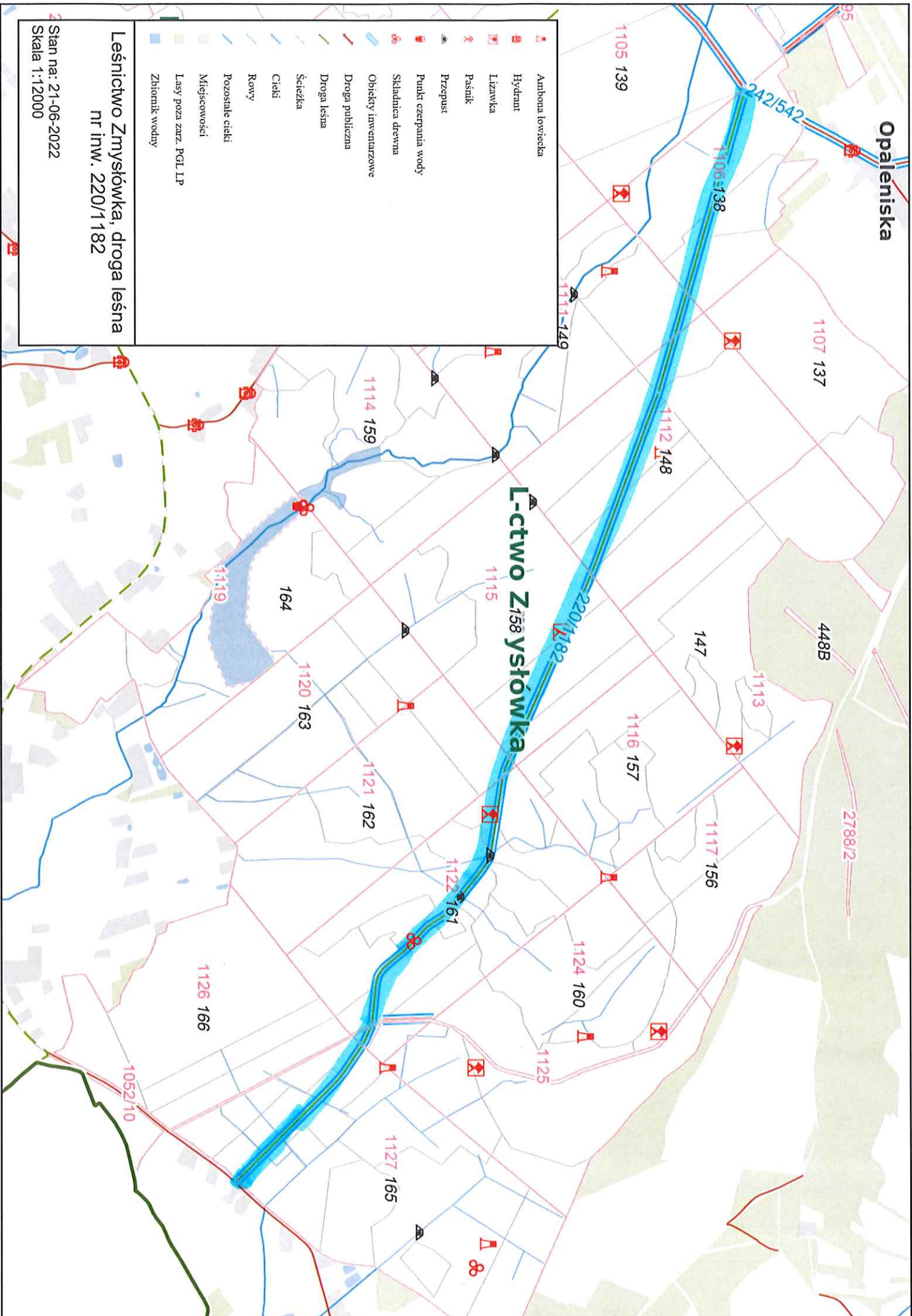


# Opaleniska



Ambona łowiecka

Hydrant

Lizawka

Paśnik

Przepust

Punkt czepiania wody

Skladnica drewna

Obiekty inwentarzowe

Droga publiczna

Droga leśna

Ścieżka

Cieki

Rowy

Pozostałe cieki

Miejscowości

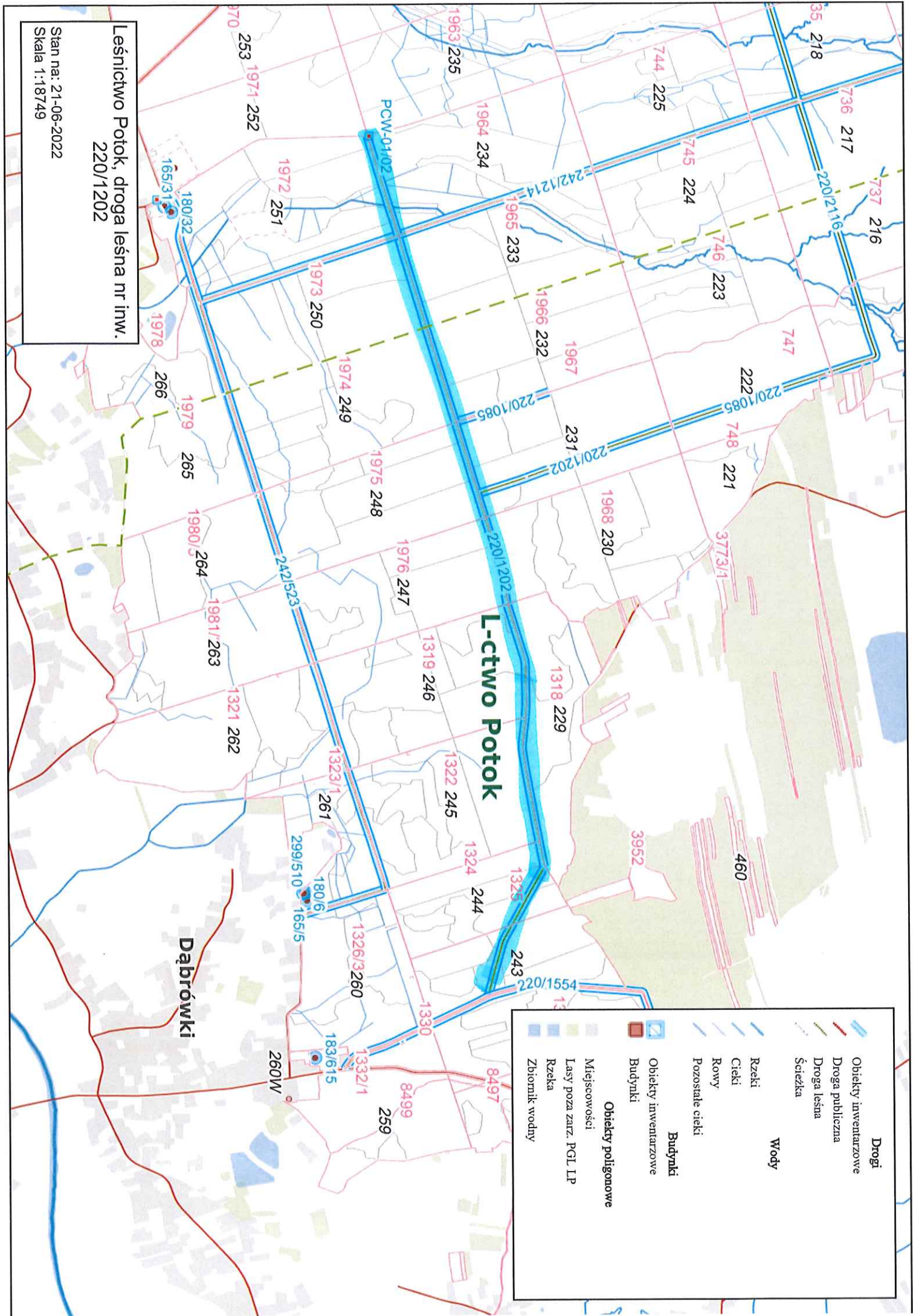
Lasy poza zarz. PGL LP

Zbiornik wodny

Leśnictwo Zmysłówka, droga leśna  
nr inw. 220/182

Stan na: 21-06-2022

Skala 1:12000



Leśnictwo Potok, droga leśna nr inw.  
220/1202

Stan na: 21-06-2022  
Skala 1:18749

	Obiekty inwentarzowe
	Droga publiczna
	Droga leśna
	Ściezka
	Rzeki
	Cieki
	Rowy
	Pozostałe cieki
	Budynki
	Obiekty inwentarzowe
	Budynki
	Obiekty poligonomowe
	Miejscowości
	Lasy poza zarz. PGL LP
	Rzeka
	Zbiornik wodny

Dąbrówki

L-ctwo Potok

PCW-04102

260W

261

262

263

264

265

266

1978

180/32

165/31

1972

251

1973

250

1974

249

1975

248

1976

247

1319

246

1322

245

1324

244

1325

244

243

220/1554

1330

1326/3260

180/6

165/5

299/510

183/615

1332/1

8497

8499

259

1968

230

1318

229

1967

231

220/1202

220/1085

222

220/1085

748

221

3773/1

1966

232

1965

233

1964

234

1963

235

744

225

745

224

746

223

737

216

220/2116

736

217

35

218

747

747

460






















3952

253

1971

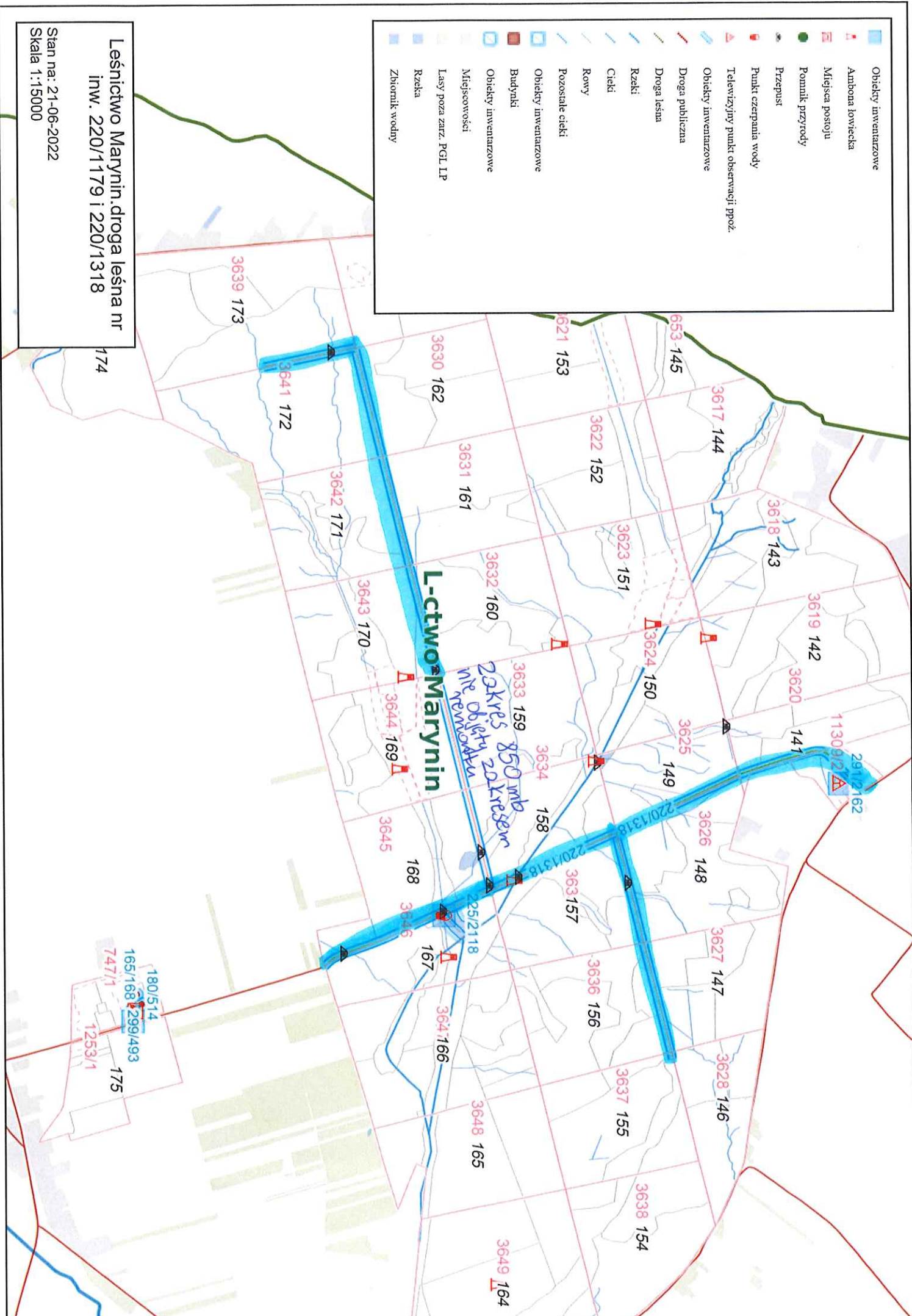
252

870

-  Obiekty inwentarowe
-  Arbora łowiecka
-  Miejsca postroju
-  Pomnik przyrody
-  Przepust
-  Punkt czerpania wody
-  Telewizyjny punkt obserwacji ppoż.
-  Obiekty inwentarowe
-  Droga publiczna
-  Droga leśna
-  Rzeki
-  Cieki
-  Rowy
-  Pozostałe cieki
-  Obiekty inwentarowe
-  Budynki
-  Obiekty inwentarowe
-  Miejscowości
-  Lasy poza zarz. PGL LP
-  Rzeka
-  Zbiornik wodny

## L-ctwo Marynin

zakres 850 mb  
nie objęty zakresem  
nie objęty zakresem



Leśnictwo Marynin.droga leśna nr  
inw. 220/1179 i 220/1318  
Stan na: 21-06-2022  
Skala 1:15000

Leśnictwo Brzyska Wola  
droga leśna nr inw. 242/896

Stan na: 21-06-2022  
Skala 1:20000

**Drogi**

- Obiekty inwentarzowe
- Droga publiczna
- Droga leśna

**Wody**

- Cieki
- Rowy
- Pozostałe cieki

**Budynki**

- Obiekty inwentarzowe
- Budynki

**Obiekty poligonowe**

- Obiekty inwentarzowe
- Miejscowości
- Lasy poza zarz. PGL LP
- Rzeka
- Zbiornik wodny

