

Jednostka projektowa		INTRAKT ANDRZEJ DRZAZGOWSKI UL. OGRODOWA 5B LOK. 10 05-120 LEGIONOWO
Inwestor		POLITECHNIKA WARSZAWSKA PLAC POLITECHNIKI 1 00-661 WARSZAWA

DANE OPRACOWANIA:

Nazwa opracowania	PROJEKT BUDOWLANY		
Nazwa elementu PB	ZAŁĄCZNIKI PROJEKTU BUDOWLANEGO		
Nazwa i kat. obiektu budowlanego	BUDOWA I PRZEBUDOWA DROGI POŻAROWEJ DO BUDYNKU WIELOFUNKCYJNEGO "B" WRAZ Z INFRASTRUKTURĄ W OŚRODKU WYPOCZYNKOWYM W SARBINOWIE PRZY ULICY NADMORSKIEJ 15 KATEGORIA OBIEKTU: XXV – DROGI, XXVI - SIECI		
Adres i identyfikator działek ewidencyjnych	Teren Ośrodka Wypoczynkowego Politechniki Warszawskiej w Sarbinowie Ulica Nadmorska 15, teren miejscowości Sarbinowo (76-034), powiat koszaliński, województwo zachodnio - pomorskie		
	Jedn. ew.	Obręb	Nr ew. dz.
	320905_5 (Gmina: Mielno)	0012 (Sarbinowo)	375, 383/8
Branża	WIELOBRANŻOWY		

AUTORZY OPRACOWANIA:

L.p.	Funkcja	Imię i Nazwisko nr uprawnień	Branża	Data	Podpis
1.	Projektant	inż. Andrzej Drzazgowski upr. bud. MAZ/0025/ZOOD/13	Drogowa	26.07. 2023 r.	
2.	Sprawdzający	mgr inż. Damian Bucior upr. bud. LUB/0064/PBD/20	Drogowa	26.07. 2023 r.	
3.	Projektant	mgr inż. Monika Karpińska upr. bud. MAZ/0337/POOS/11	Sanitarna	26.07. 2023 r.	

Załącznik nr 1 do karty tytułowej - Spis zawartości załączników projektu budowlanego znajduje się na stronie 2

**BUDOWA I PRZEBUDOWA DROGI POŻAROWEJ DO BUDYNKU
WIELOFUNKCYJNEGO "B" WRAZ Z INFRASTRUKTURĄ W OŚRODKU
WYPOCZYNKOWYM W SARBINOWIE PRZY ULICY NADMORSKIEJ 15**

ZAŁĄCZNIKI PROJEKTU BUDOWLANEGO

**SPIS ZAWARTOŚCI ZAŁĄCZNIKÓW PROJEKTU BUDOWLANEGO
(ZAŁĄCZNIK NR 1 DO KARTY TYTUŁOWEJ)**

INFORMACJA DOTYCZĄCA BEZPIECZEŃSTWA I OCHRONY ZDROWIA - BRANŻA DROGOWA	3
INFORMACJA DOTYCZĄCA BEZPIECZEŃSTWA I OCHRONY ZDROWIA - BRANŻA SANITARNA	9
OPINIE, UZGODNIENIA, POZWOLENIA I INNE DOKUMENTY	15

Jednostka projektowa		INTRAKT ANDRZEJ DRZAZGOWSKI UL. OGRODOWA 5B LOK. 10 05-120 LEGIONOWO
Inwestor		POLITECHNIKA WARSZAWSKA PLAC POLITECHNIKI 1 00-661 WARSZAWA

DANE OPRACOWANIA:

Nazwa opracowania	PROJEKT BUDOWLANY
Nazwa elementu PB	INFORMACJA DOTYCZĄCA BEZPIECZEŃSTWA I OCHRONY ZDROWIA - BRANŻA DROGOWA
Nazwa i kat. obiektu budowlanego	BUDOWA I PRZEBUDOWA DROGI POŻAROWEJ DO BUDYNKU WIELOFUNKCYJNEGO "B" WRAZ Z INFRASTRUKTURĄ W OŚRODKU WYPOCZYNKOWYM W SARBINOWIE PRZY ULICY NADMORSKIEJ 15 KATEGORIA OBIEKTU: XXV – DROGI, XXVI - SIECI
Branża	DROGOWA

AUTORZY OPRACOWANIA:

L.p.	Funkcja	Imię i Nazwisko nr uprawnień	Branża	Data	Podpis
1.	Projektant	inż. Andrzej Drzazgowski upr. bud. MAZ/0025/ZOOD/13	Drogowa	26.07. 2023 r.	
2.	Sprawdzający	mgr inż. Damian Bucior upr. bud. LUB/0064/PBD/20	Drogowa	26.07. 2023 r.	

Załącznik nr 1 do karty tytułowej - Spis zawartości planu BIOZ branży drogowej znajduje się na stronie 4

**BUDOWA I PRZEBUDOWA DROGI POŻAROWEJ DO BUDYNKU
WIELOFUNKCYJNEGO "B" WRAZ Z INFRASTRUKTURĄ W OŚRODKU
WYPOCZYNKOWYM W SARBINOWIE PRZY ULICY NADMORSKIEJ 15**

SPIS TREŚCI:

1. Zakres robót dla całego zamierzenia budowlanego oraz kolejność realizacji poszczególnych obiektów (zadań)	5
2. Wykaz istniejących obiektów budowlanych	5
3. Wskazanie elementów zagospodarowania działki lub terenu, które mogą stwarzać zagrożenie bezpieczeństwa i zdrowia ludzi	6
4. Wskazania dotyczące przewidywanych zagrożeń występujących podczas realizacji robót budowlanych, określające skalę i rodzaje zagrożeń oraz miejsce i czas ich występowania	6
5. Wskazanie sposobu prowadzenia instruktażu pracowników przed przystąpieniem do realizacji robót szczególnie niebezpiecznych	7
6. Wskazanie środków technicznych i organizacyjnych, zapobiegających niebezpieczeństwom wynikającym z wykonywania robót budowlanych w strefach szczególnego zagrożenia zdrowia lub w ich sąsiedztwie, w tym zapewniających bezpieczną i sprawną komunikację, umożliwiającą szybką ewakuację na wypadek pożaru, awarii i innych zagrożeń	8
7. Uwagi	8

1. Zakres robót dla całego zamierzenia budowlanego oraz kolejność realizacji poszczególnych obiektów (zadań)

Zgodnie z Rozporządzeniem Ministra Infrastruktury z dnia 23 czerwca 2003 r. w sprawie informacji dotyczącej bezpieczeństwa i ochrony zdrowia oraz planu bezpieczeństwa i ochrony zdrowia (Dz. U. Nr 120, poz. 1126) każde planowane zamierzenie winno być poprzedzone analizą bezpieczeństwa i ochrony zdrowia w zależności od zakresu i warunków realizacji planowanej inwestycji. Zakres robót drogowych dla niniejszego zamierzenia inwestycyjnego obejmuje:

- roboty przygotowawcze,
- wycinka drzew i krzaków,
- roboty rozbiórkowe,
- roboty ziemne,
- budowa i remont urządzeń infrastruktury technicznej i następujących sieci (instalacji) kanalizacji deszczowej,
- wykonanie korytowania pod projektowane konstrukcje nawierzchni,
- ustawienie krawężników, oporników i obrzeży,
- wykonanie warstw podbudów,
- wykonanie nawierzchni jezdni z betonowej kostki brukowej,
- wykonanie nawierzchni dojazdów i dojeżdż do budynków z betonowej kostki brukowej,
- wykonanie nawierzchni stanowisk postojowych z betonowej kostki brukowej,
- wykonanie poboczy, humusowanie i obsianie trawą pobocza nieutwardzonego,
- wdrożenie stałej organizacji ruchu,
- roboty wykończeniowe,

2. Wykaz istniejących obiektów budowlanych

Istniejące obiekty budowlane:

- droga gminna nr 108065Z ulica Południowa
- droga powiatowa nr 3506Z ulica Nadmorska
- budynki zabudowy niskiej, wielorodzinnej, użyteczności publicznej i kultu religijnego na sąsiednich nieruchomościach,
- ogrodzenia nieruchomości i pasa drogowego przyległych do terenu inwestycji,
- sieć (instalacje) kanalizacji sanitarnej,
- sieć (instalacje) kanalizacji deszczowej,
- sieci (instalacje) wodociągowe,
- sieci (instalacje) elektroenergetyczne,
- sieci (instalacje) telekomunikacyjne,
- sieci (instalacje) gazowej,
- sieci (instalacje) C.O. (wewnętrzne)
- Istn. budynek do rozbiórki – pismo nr B.6743.464.2023.SR z dnia 11.05.2023 r.
- Istn. budynek wczasowy
- Istn. budynek gospodarczy
- Istn. budynek mieszkalno-gospodarczy
- Istn. budynek mieszkalno-administracyjny
- Istn. wiata śmietnikowa

- Istn. wiata gospodarcza - do rozbiórki

3. Wskazanie elementów zagospodarowania działki lub terenu, które mogą stwarzać zagrożenie bezpieczeństwa i zdrowia ludzi

Na czas robót nie planuje się całkowitego zamknięcia dróg objętych zakresem dokumentacji projektowej. W rejonie projektowanych robót drogowych występuje uzbrojenie (sieci) podziemne i nadziemne. W związku z powyższym zagrożenie stanowią

- drogi kołowe (Zakłada się umożliwienie dojazdu do nieruchomości przyległych do pasa drogowego. W związku z powyższym roboty będą prowadzone pod ograniczonym ruchem.)

Ponadto, inne elementy zagospodarowania stwarzające zagrożenie, tj. uzbrojenie podziemne i nadziemne:

- sieć (instalacje) kanalizacji sanitarnej,
- sieć (instalacje) kanalizacji deszczowej,
- sieci (instalacje) wodociągowe,
- sieci (instalacje) elektroenergetyczne,
- sieci (instalacje) telekomunikacyjne,
- sieci (instalacje) gazowej,
- sieci (instalacje) C.O. (wewnętrzne)

oraz inne elementy zagospodarowania, tj.

- budynki zabudowy niskiej, wielorodzinnej, użyteczności publicznej i kultu religijnego na sąsiednich nieruchomościach,
- Istn. budynek do rozbiórki – pismo nr B.6743.464.2023.SR z dnia 11.05.2023 r.
- Istn. budynek czasowy
- Istn. budynek gospodarczy
- Istn. budynek mieszkalno-gospodarczy
- Istn. budynek mieszkalno-administracyjny
- Istn. wiata śmietnikowa
- Istn. wiata gospodarcza - do rozbiórki
- ogrodzenia nieruchomości i pasa drogowego przyległych do terenu inwestycji,
- drzewa.

4. Wskazania dotyczące przewidywanych zagrożeń występujących podczas realizacji robót budowlanych, określające skalę i rodzaje zagrożeń oraz miejsce i czas ich występowania

Realizacja wymienionych robót wymaga zwrócenia szczególnej uwagi i dozoru w przypadku realizacji robót w rejonie występowania zagrożeń wymienionych poniżej:

- Prace w rejonie skrzyżowań z sieciami energetycznymi niskiego napięcia – ściśle należy przestrzegać przepisów BHP wykonywania prac budowlanych sprzętem mechanicznym zarówno w przypadku linii napowietrznych jak i kabli ułożonych w gruncie.
- Prace w rejonie skrzyżowań z sieciami telekomunikacyjnymi – ściśle należy przestrzegać przepisów BHP wykonywania prac budowlanych sprzętem mechanicznym zarówno w przypadku linii napowietrznych jak i kabli ułożonych w gruncie.
- Prace w rejonie skrzyżowań z sieciami gazowymi – ściśle należy przestrzegać przepisów BHP wykonywania prac budowlanych sprzętem mechanicznym ułożonych w gruncie.

- Należy stosować zasadę, że nie wszystkie roboty można w pełni zmechanizować. Dotyczy to w szczególności robót ziemnych w rejonie istniejących przewodów infrastruktury technicznej. Część prac należy wykonywać ręcznie przy pełnym rozpoznaniu lokalizacji sieci i zabezpieczeniu bezpieczeństwa ludzi pracujących w wykopach.
- Prace budowlano – montażowe prowadzone podczas silnego wiatru i burzy.
- Wszelkie prace rozbiórkowe, prowadzone zarówno mechanicznie jak i ręcznie.

5. Wskazanie sposobu prowadzenia instruktą pracowników przed przystąpieniem do realizacji robót szczególnie niebezpiecznych

Konieczna jest znajomość przepisów z zakresu bezpieczeństwa i higieny pracy przez osoby pełniące nadzór techniczny na budowie: brygadzystę, majstra budowlanego, kierownika robót, kierownika budowy oraz personel inżynieryjno-techniczny wykonawcy robót budowlano-montażowych. Przed przystąpieniem pracownika do realizacji robót należy przeprowadzić właściwy instruktaż ze wskazaniem tych zagrożeń, które w danych warunkach prowadzenia robót i na konkretnym odcinku trasy mogą spowodować określone zagrożenia dla zdrowia i życia pracownika. W szczególności nie wolno dopuścić do zadania pracownika nieposiadającego wymaganych kwalifikacji, uprawnień czy umiejętności do jego wykonania a także dostatecznej znajomości przepisów bezpieczeństwa i higieny pracy.

Pracodawca jest zobowiązany do zapewnienia przeszkolenia pracownika w zakresie BHP przed dopuszczeniem go do pracy oraz prowadzenia okresowych szkoleń w tym zakresie. Szkolenie wstępne obejmuje instruktaż ogólny, instruktaż stanowiskowy i szkolenie podstawowe. Odbycie przez pracownika instruktażu ogólnego i instruktażu podstawowego winno być potwierdzone przez pracownika na piśmie i odnotowane w jego aktach osobowych. Szkolenie podstawowe winno być zakończone egzaminem sprawdzającym. Szkolenie okresowe obowiązuje osoby objęte szkoleniem podstawowym.

Szkolenie okresowe przechodzą pracownicy zatrudnieni na stanowiskach robotniczych (w formie instruktażu) nie rzadziej niż raz na 3 lata, a na stanowiskach, na których występują duże zagrożenia wypadkowe – nie rzadziej niż raz w roku. Pracownicy, inne osoby kierujące pracownikami (np. mistrzowie, kierownicy) podlegają szkoleniom nie rzadziej, niż co 6 lat. Szkolenie okresowe powinno być zakończone egzaminem sprawdzającym.

Niezależnie od ukończonych szkoleń, które winny być prowadzone według określonych programów dostosowanych pod względem formy i treści do realnie występujących zagrożeń i uciążliwości na określonym stanowisku czy grupie stanowisk, zatrudnionych przy budowie pracownikom na niebezpieczeństwo prowadzenia robót ziemnych. Szczególną uwagę winni zachować operatorzy maszyn budowlanych wykonujących roboty ziemne. Może się bowiem zdarzyć, że na mapie nie zostały zaznaczone urządzenia i sieci infrastruktury technicznej.

Szczególną uwagę należy zachować przy montażu obrzeży, krawężników, oporników, przy wykonywaniu wykopów, wbudowywaniu warstw podbudowy oraz układaniu nawierzchni.

W czasie prowadzenia robót należy stosować następujące akty prawne i przepisy:

- Rozporządzenie Ministra Budownictwa i Przemysłu Materiałów Budowlanych z dn. 28.03.1972 r. w sprawie bezpieczeństwa i higieny pracy przy wykonywaniu robót budowlano – montażowych i rozbiórkowych (Dz. U. Nr 13 poz. 93),
- Rozporządzenie Ministra Pracy i Polityki Socjalnej z dnia 26.09.1997 r. w sprawie ogólnych przepisów bezpieczeństwa i higieny pracy (Dz. U. Nr 129 poz. 844),
- Ustawa z dn. 29.06.1974 r. Kodeks Pracy z późniejszymi zmianami – dział X,
- Ustawa z dn. 6.03.1981 r. o Inspekcji Pracy (Dz. U. Nr 54 poz. 276 z 1985 r.),

- Warunki techniczne wykonywania robót budowlano – montażowych, przepisy szczegółowe, normy itp.

6. Wskazanie środków technicznych i organizacyjnych, zapobiegających niebezpieczeństwom wynikającym z wykonywania robót budowlanych w strefach szczególnego zagrożenia zdrowia lub w ich sąsiedztwie, w tym zapewniających bezpieczną i sprawną komunikację, umożliwiającą szybką ewakuację na wypadek pożaru, awarii i innych zagrożeń

W celu sprawnego i bezpiecznego prowadzenia prac budowlanych niezbędne jest wskazanie właściwych środków technicznych i organizacyjnych zapobiegających niebezpieczeństwom wynikającym z prowadzenia tych robót w strefach szczególnego zagrożenia zdrowia lub życia i w ich sąsiedztwie. W szczególności umożliwiającą szybką ewakuację na wypadek pożaru, wybuchu, osunięcia się ziemi, poważnego wypadku drogowego z udziałem sprzętu i ludzi lub wszystkich innych niebezpieczeństw mogących towarzyszyć prowadzeniu robót drogowych.

W tym celu konieczne są:

- właściwy instruktaż pracowników,
- rozmieszczenie urządzeń przeciwpożarowych wraz z drogami dojazdowymi (np. sąsiadujące ulice),
- rozmieszczenie sprzętu ratunkowego (apteczki, nosze itp.),
- rozmieszczenie i oznaczenie granic obszarów wewnętrznych i zewnętrznych stref pracy sprzętu mechanicznego i pomocniczego,
- rozwiązanie układów komunikacyjnych, transportowych na potrzeby budowy z uwzględnieniem komunikacji do przyległych posesji.

7. Uwagi

- Informacja dotycząca bezpieczeństwa i ochrony zdrowia jest podstawą odrębnego opracowania – Planu bezpieczeństwa i ochrony zdrowia „Planu BIOZ” zgodnie z Rozporządzeniem Ministra Infrastruktury z 23 czerwca 2003 r. (Dz. U. Nr 120 z dnia 10 lipca 2003 r. poz. 1126).
- Niniejsza „Informacja BIOZ” stanowi integralną część opracowania pn. „BUDOWA I PRZEBUDOWA DROGI POŻAROWEJ DO BUDYNKU WIELOFUNKCYJNEGO "B" WRAZ Z INFRASTRUKTURĄ W OŚRODKU WYPOCZYNKOWYM W SARBINOWIE PRZY ULICY NADMORSKIEJ 15”

Jednostka projektowa		INTRAKT ANDRZEJ DRZAZGOWSKI UL. OGRODOWA 5B LOK. 10 05-120 LEGIONOWO
Inwestor		POLITECHNIKA WARSZAWSKA PLAC POLITECHNIKI 1 00-661 WARSZAWA

DANE OPRACOWANIA:

Nazwa opracowania	PROJEKT BUDOWLANY
Nazwa elementu PB	INFORMACJA DOTYCZĄCA BEZPIECZEŃSTWA I OCHRONY ZDROWIA - BRANŻA SANITARNA
Nazwa i kat. obiektu budowlanego	BUDOWA I PRZEBUDOWA DROGI POŻAROWEJ DO BUDYNKU WIELOFUNKCYJNEGO "B" WRAZ Z INFRASTRUKTURĄ W OŚRODKU WYPOCZYNKOWYM W SARBINOWIE PRZY ULICY NADMORSKIEJ 15 KATEGORIA OBIEKTU: XXV – DROGI, XXVI - SIECI
Branża	SANITARNA

AUTORZY OPRACOWANIA:

L.p.	Funkcja	Imię i Nazwisko nr uprawnień	Branża	Data	Podpis
1.	Projektant	mgr inż. Monika Karpińska upr. bud. MAZ/0337/POOS/11	Sanitarna	26.07. 2023 r.	

Załącznik nr 1 do karty tytułowej - Spis zawartości planu BIOZ branży sanitarnej znajduje się na stronie 10

**BUDOWA I PRZEBUDOWA DROGI POŻAROWEJ DO BUDYNKU
WIELOFUNKCYJNEGO "B" WRAZ Z INFRASTRUKTURĄ W OŚRODKU
WYPOCZYNKOWYM W SARBINOWIE PRZY ULICY NADMORSKIEJ 15**

SPIS TREŚCI:

1. Zakres robót dla całego zamierzenia budowlanego oraz kolejność realizacji poszczególnych obiektów (zadań)	11
2. Wykaz istniejących obiektów budowlanych	11
3. Wskazanie elementów zagospodarowania działki lub terenu, które mogą stwarzać zagrożenie bezpieczeństwa i zdrowia ludzi	12
4. Wskazania dotyczące przewidywanych zagrożeń występujących podczas realizacji robót budowlanych, określające skalę i rodzaje zagrożeń oraz miejsce i czas ich występowania	12
5. Wskazanie sposobu prowadzenia instruktażu pracowników przed przystąpieniem do realizacji robót szczególnie niebezpiecznych	13
6. Wskazanie środków technicznych i organizacyjnych, zapobiegających niebezpieczeństwom wynikającym z wykonywania robót budowlanych w strefach szczególnego zagrożenia zdrowia lub w ich sąsiedztwie, w tym zapewniających bezpieczną i sprawną komunikację, umożliwiającą szybką ewakuację na wypadek pożaru, awarii i innych zagrożeń	13
7. Uwagi	14

1. Zakres robót dla całego zamierzenia budowlanego oraz kolejność realizacji poszczególnych obiektów (zadań)

Zgodnie z Rozporządzeniem Ministra Infrastruktury z 23 czerwca 2003 r. w sprawie informacji dotyczącej bezpieczeństwa i ochrony zdrowia oraz planu bezpieczeństwa i ochrony zdrowia (Dz. U. Nr 120, poz. 1126) każde planowane zamierzenie winno być poprzedzone analizą bezpieczeństwa i ochrony zdrowia w zależności od zakresu i warunków realizacji planowanej inwestycji.

Zakres robót dla niniejszego zamierzenia inwestycyjnego obejmuje:

Zakres robót podstawowych:

- roboty rozbiórkowe,
- remont i budowa kanalizacji deszczowej,
- budowa nawierzchni drogowych,
- odtworzenie i zabezpieczenie istniejącego uzbrojenia,

Przed przystąpieniem do robót podstawowych konieczne jest wykonanie robót przygotowawczych, związanych z przyjęciem i przygotowaniem placu budowy.

Do robót przygotowawczych zaliczyć należy:

- przygotowanie zaplecza przy obiektowego, obejmującego place składowo–montażowe oraz dla ustawienia kontenerów jako pomieszczeń podręcznych dla wykonawców robót, zlokalizowanych bezpośrednio przy budowanych sieciach;
- przygotowanie punktów poboru energii elektrycznej dla zasilania sprzętu budowlano- montażowego narzędzi elektrycznych oraz wody, zlokalizowanych w sąsiedztwie prowadzonych robót;
- przygotowanie czasowych dojazdów i stanowisk pracy sprzętu;
- przygotowanie sprzętu budowlano – montażowego i narzędzi oraz środków transportu na czas przewiezienia materiałów konstrukcji stalowej, urządzeń i instalacji.

Kolejność wykonywania inwestycji:

- wytyczenie trasy odcinków sieci,
- wykonanie wykopów otwartych w miejscach tyczenia,
- wykonanie niwelacji dna wykopów, wykonania podsypki piaskowej zagęszczonej mechanicznie grubości 20 cm,
- wykonanie montażu odcinków nowej sieci kanalizacyjnej (KD) wraz z zabudową studzienek kanalizacyjnych przelotowych, połączeniowych, wpadowych
- wykonanie zasyпки piaskowej zagęszczonej mechanicznie grubości 30 cm,
- zasypanie wykopów otwartych gruntem rodzimym; w terenach zielonych do rzędnych terenu istniejącego,
- odtworzenie nawierzchni,
- obsianie mieszankami traw terenów zielonych.
- roboty wykończeniowe.

2. Wykaz istniejących obiektów budowlanych

Istniejące obiekty budowlane:

- droga gminna nr 108065Z ulica Południowa
- droga powiatowa nr 3506Z ulica Nadmorska
- budynki zabudowy niskiej, wielorodzinnej, użyteczności publicznej i kultu religijnego na sąsiednich nieruchomościach,

- ogrodzenia nieruchomości i pasa drogowego przyległych do terenu inwestycji,
- sieć (instalacje) kanalizacji sanitarnej,
- sieć (instalacje) kanalizacji deszczowej,
- sieci (instalacje) wodociągowe,
- sieci (instalacje) elektroenergetyczne,
- sieci (instalacje) telekomunikacyjne,
- sieci (instalacje) gazowej,
- sieci (instalacje) C.O. (wewnętrzne)
- Istn. budynek do rozbiórki – pismo nr B.6743.464.2023.SR z dnia 11.05.2023 r.
- Istn. budynek wczasowy
- Istn. budynek gospodarczy
- Istn. budynek mieszkalno-gospodarczy
- Istn. budynek mieszkalno-administracyjny
- Istn. wiata śmietnikowa
- Istn. wiata gospodarcza - do rozbiórki

3. Wskazanie elementów zagospodarowania działki lub terenu, które mogą stwarzać zagrożenie bezpieczeństwa i zdrowia ludzi

Elementy które mogą stwarzać zagrożenie to przebiegające przez działki uzbrojenie podziemne wymienione w pkt 2 oraz :

- budynki zabudowy niskiej, wielorodzinnej, użyteczności publicznej i kultu religijnego na sąsiednich nieruchomościach,
- Istn. budynek do rozbiórki – pismo nr B.6743.464.2023.SR z dnia 11.05.2023 r.
- Istn. budynek wczasowy
- Istn. budynek gospodarczy
- Istn. budynek mieszkalno-gospodarczy
- Istn. budynek mieszkalno-administracyjny
- Istn. wiata śmietnikowa
- Istn. wiata gospodarcza - do rozbiórki
- ogrodzenia nieruchomości i pasa drogowego przyległych do terenu inwestycji,
- drzewa.

4. Wskazania dotyczące przewidywanych zagrożeń występujących podczas realizacji robót budowlanych, określające skalę i rodzaje zagrożeń oraz miejsce i czas ich występowania

Realizacja wymienionych robót wymaga zwrócenia szczególnej uwagi i dozoru w przypadku realizacji robót w rejonie występowania zagrożeń wymienionych poniżej:

- Prace w rejonie skrzyżowań z liniami energetycznymi NN i SN – ściśle należy przestrzegać przepisów BHP wykonywania prac budowlanych sprzętem mechanicznym zarówno w przypadku linii napowietrznych jak i kabli ułożonych w gruncie.
- Prace w rejonie skrzyżowań z liniami telekomunikacyjnymi – ściśle należy przestrzegać przepisów BHP wykonywania prac budowlanych sprzętem mechanicznym zarówno w przypadku linii napowietrznych jak i kabli ułożonych w gruncie.

- Prace w rejonie skrzyżowań siecią gazową – ściśle należy przestrzegać przepisów BHP wykonywania prac budowlanych sprzętem mechanicznym zarówno w przypadku linii napowietrznych jak i kabli ułożonych w gruncie.
- Należy stosować zasadę, że nie wszystkie roboty można z pełni zmechanizować. Dotyczy to w szczególności robót ziemnych w rejonie istniejących przewodów infrastruktury technicznej. Część prac należy wykonywać ręcznie przy pełnym rozpoznaniu lokalizacji sieci i zabezpieczeniu bezpieczeństwa ludzi pracujących w wykopach.
- Prace budowlano – montażowe prowadzone podczas silnego wiatru i burzy.
- Wszelkie prace rozbiórkowe, prowadzone zarówno mechanicznie jak i ręcznie.
- Przewidywane zagrożenia bezpieczeństwa i zdrowia ludzi mogą wystąpić z powodu:
 - upadku pracownika lub osoby postronnej do wykopu wykonanego w celu ułożenia nowych odcinków rurociągów oraz innych urządzeń;
 - zasypania pracownika w wykopie wąskoprzestrzennym;
 - potrącenia pracownika lub osoby postronnej podczas pracy sprzętu, urządzeń, maszyn i środków transportu przy wykonywaniu robót na placu budowy lub w miejscu ogólnodostępnym;
 - potrącenia pracownika lub osoby postronnej przez przejeżdżający samochód;
 - porażenie prądem przy wykonywaniu robót w sąsiedztwie kabla energetycznego.

Lokalizacja tych zagrożeń obejmuje miejsca budowy sieci.

5. Wskazanie sposobu prowadzenia instruktażu pracowników przed przystąpieniem do realizacji robót szczególnie niebezpiecznych

Wykonawca (tj. kierownik budowy, kierownicy robót oraz pracownicy) powinni posiadać odpowiednie uprawnienia wykonawcze branży instalacyjnej. Wykonawca powinien być przeszkolony z zakresu BHP i P. POŻ przez zatrudnionego lub wyznaczonego inspektora BHP zgodnie z obowiązującymi przepisami. Inspektor BHP będzie stanowić jednostkę odpowiedzialną za zdrowie, bezpieczeństwo i ochronę przed wypadkami personelu i załogi. Inspektor posiadać będzie odpowiednie kwalifikacje oraz uprawnienia do wydawania poleceń oraz stosowania środków zapobiegających wypadkom na budowie. Wykonawca przed przystąpieniem do wykonywania inwestycji powiadomi okręgowe jednostki służby zdrowia, policji i straży pożarnej o terminie rozpoczęcia robót, czasie trwania inwestycji, o ewentualnych zmianach w organizacji ruchu i zapewnionych drogach dojazdowych do placu budowy, a także możliwej skali wystąpienia niebezpieczeństwa. Wykonawca zapewni na budowie punkt opatrunkowy oraz wyposaży go w niezbędne środki do udzielania pierwszej pomocy w razie wypadku. W przypadku wystąpienia wypadku na budowie Wykonawca powiadomi w ciągu 24 godzin Głównego Inżyniera budowy bądź Inżyniera Kontraktu a także odpowiednie władze o tym zdarzeniu, jeżeli prawo wymaga takiego zgłoszenia.

6. Wskazanie środków technicznych i organizacyjnych, zapobiegających niebezpieczeństwom wynikającym z wykonywania robót budowlanych w strefach szczególnego zagrożenia zdrowia lub w ich sąsiedztwie, w tym zapewniających bezpieczną i sprawną komunikację, umożliwiającą szybką ewakuację na wypadek pożaru, awarii i innych zagrożeń

Po uzyskaniu Pozwolenia na budowę przez Inwestora, kierownik budowy powinien złożyć oświadczenie o przejęciu obowiązków kierownika danej Inwestycji w Powiatowym Inspektoracie Nadzoru Budowlanego oraz powinien zaopatrzyć się w dziennik budowy. Kierownik budowy przed rozpoczęciem wykonywania inwestycji musi sporządzić „Plan BIOZ” zgodnie z wymogami Rozporządzenia. Kierownik budowy powinien

zadbać, aby na terenie budowy powstały drogi ewakuacyjne bądź przejścia ewakuacyjne, które podczas budowy powinny być przejezdne lub przechodnie, wolne od jakichkolwiek przeszkód.

Przy prowadzeniu robót ziemnych Wykonawca powinien zwrócić szczególną uwagę aby:

- ręcznie prowadzić wykopy kontrolne dla dokładnego ustalenia przebiegu uzbrojenia podziemnego w obecności gestorów sieci;
- wykonać pełne umocnienie ścian;
- zapewnić stosowanie odzieży ochronnej;
- ogrodzić i oznakować plac budowy;
- wyznaczyć w terenie strefę niebezpieczną dla pracy sprzętu ciężkiego.

Wykonawca musi przestrzegać przepisów ochrony przeciwpożarowej.

Materiały, które w sposób trwały są szkodliwe dla ludzi i otoczenia nie będą dopuszczone do użycia.

Podczas realizacji inwestycji Wykonawca będzie przestrzegać przepisów dotyczących bezpieczeństwa i higieny pracy. Wykonawca zapewni i będzie utrzymywał wszelkie urządzenia zabezpieczające, socjalne oraz sprzęt i odpowiednią odzież dla ochrony zdrowia i życia osób zatrudnionych na budowie oraz dla zapewnienia bezpieczeństwa publicznego. Wykonawca zapewni i będzie utrzymywał na budowie węzeł higieniczno – sanitarny dla personelu, odpowiednio zlokalizowany i dobrany pod względem ilości punktów czerpalnych wody zimnej i ciepłej oraz toalet.

7. Uwagi

Informacja dotycząca bezpieczeństwa i ochrony zdrowia jest podstawą odrębnego opracowania – Planu bezpieczeństwa i ochrony zdrowia „Planu BIOZ” zgodnie z Rozporządzeniem Ministra Infrastruktury z 23 czerwca 2003 r. (Dz. U. Nr 120 z 10 lipca 2003 r. poz. 1126).

**BUDOWA I PRZEBUDOWA DROGI POŻAROWEJ DO BUDYNKU
WIELOFUNKCYJNEGO "B" WRAZ Z INFRASTRUKTURĄ W OŚRODKU
WYPOCZYNKOWYM W SARBINOWIE PRZY ULICY NADMORSKIEJ 15**

OPINIE, UZGODNIENIA, POZWOLENIA I INNE DOKUMENTY

SPIS TREŚCI

1. Uzgodnienie projektu zagospodarowania terenu przez rzeczoznawcę ds. zabezpieczeń przeciwpożarowych z dnia 22.08.2023 r.	16
2. Uzgodnienie ZWKZ w Szczecinie ws. zagospodarowania terenu, pismo nr ZN.K.5183.12.2021.AN z dnia 08.06.2021 r.	18
3. Uzgodnienie ZWKZ w Szczecinie ws. zagospodarowania terenu, pismo nr ZN.K.5183.12.2021.AN z dnia 08.08.2023 r.	20
4. Decyzja Burmistrza Mielna ws. lokalizacji zjazdu z DG 108065Z nr INW.7226.2.14.2021.2 z dnia 06.05.2021 r.	22
5. Uzgodnienie Burmistrza Mielna ws. geometrii zjazdu z DG 108065Z nr INW.7226.2.14.2021.2 z dnia 10.06.2021 r.	25
6. Uzgodnienie Burmistrza Mielna ws. konstrukcji zjazdu z DG 108065Z	26
7. Decyzja Zarządu Powiatu w Koszalinie ws. lokalizacji zjazdu z DP 3506Z nr PZD.4410.22.2021.EKZ z dnia 12.05.2021 r.	27
8. Uzgodnienie Zarządu Powiatu w Koszalinie ws. projektu zjazdu z DP 3506Z nr PZD.4410.23.2021.EKP z dnia 15.06.2021 r.	30
9. Zaświadczenie Starosty Koszalińskiego nr B.6743.464.2023.SR z dnia 11.05.2023 r. ws. rozbiórki budynku.	32
10. Decyzja Burmistrza Mielna nr 29/21 (OŚGK.6131.29.2021.2) z dnia 16.07.2021 r. (Decyzja zrealizowana)	33
11. Warunki techniczne przebudowy kanału kanalizacji deszczowej nr DT 358/2021 z dnia 13.05.2021 r.	37
12. Uzgodnienie przebudowy kanału kanalizacji deszczowej z dnia 17.06.2021 r.	38

1. Uzgodnienie projektu zagospodarowania terenu przez rzeczoznawcę
ds. zabezpieczeń przeciwpożarowych z dnia 22.08.2023 r.



**Za zgodność
z oryginałem**

inż. Andrzej Drzazgowski
Upewnienia budowlane
do projektowania w specjalności
drogowej nr MAZ/0025/ZOOD/13

Raport z weryfikacji podpisu elektronicznego



Plik

Data weryfikacji	31-08-2023 11:20:00 +02:00:00
Nazwa pliku podpisu	DROG_UZG_PPOŻ.pdf
Ścieżka pliku podpisu	H:\DROPOBOX\Dropbox\INTRAKT REALIZACJE\DOK_PROJWARSZAWA\PV
Suma kontrolna pliku podpisu(SHA-256)	682405b3406ef4638d09a2ac9e58226f7fab1bb7980377c8619139cea864d0f9

Podpis

Format podpisu	PAdES
Wariant podpisu	PAdES-BASELINE-B
Typ podpisu	Otoczony
Funkcja skrótu	SHA256
Rodzaj zobowiązania	Brak
Czas podpisu	22-08-2023 09:01:46 +02:00:00 (deklarowany czas złożenia podpisu)
Ważność zweryfikowana na dzień	31-08-2023 11:20:00 +02:00:00
Status podpisu	Pozytywnie zweryfikowany
Opis statusu	Podpisane dane nie zostały zmodyfikowane

Certyfikat podpisujący

Podmiot certyfikatu	CN=KAMIL BARANOWICZ G=KAMIL MARCIN SN=BARANOWICZ SERIALNUMBER=TINPL-1181695181 C=PL
Certyfikat ważny od	27-01-2023 13:14:10 +02:00:00
Certyfikat ważny do	27-01-2025 13:14:10 +02:00:00
Rodzaj certyfikatu	Certyfikat kwalifikowany
Wystawca certyfikatu	CN=CUZ SIGILLUM - QCA1 O=POLSKA WYTWÓRNIA PAPIERÓW WARTOŚCIOWYCH S.A. =PL

2. Uzgodnienie ZWKZ w Szczecinie ws. zagospodarowania terenu, pismo nr ZN.K.5183.12.2021.AN z dnia 08.06.2021 r.

Zachodniopomorski Wojewódzki
Konservator Zabytków
w Szczecinie
ul. Wały Chrobrego 4, 70-502 Szczecin
tel. 91 433 70 66/82, 488 18 04

ZN.K.5183.12.2021.AN

Koszalin, dnia 08 czerwca 2021 r.

INTRAKT Usługi w Branży Drogowej
Andrzej Drzazgowski
ul. Ogrodowa 5B lok. 10
05-120 Legionowo

Dotyczy: uzgodnienia koncepcji zagospodarowania terenu związaną z budową i przebudową dróg pożarowych na terenie Ośrodka Wypoczynkowego Politechniki Warszawskiej w Sarbinowie, ul. Nadmorska 15

Odpowiadając na pismo z dnia 04 maja 2021 r. (data wpływu: 10.05.2021 r.) Zachodniopomorski Wojewódzki Konservator Zabytków informuje, iż:

1. Teren, na którym planowana jest przedmiotowa inwestycja oraz obiekty na nim się znajdujące nie są wpisane do rejestru zabytków oraz nie są położone na obszarze wpisanym do rejestru zabytków.
2. Teren, na którym planowana jest przedmiotowa inwestycja zlokalizowany jest częściowo na obszarze ulicowego układu przestrzennego wsi ujętego zarówno w Wojewódzkiej Ewidencji zabytków, jak i w Gminnej Ewidencji Zabytków w związku z czym podlega postępowaniu wynikającemu z art. 39 ust. 3 ustawy Prawo budowlane (Dz. U. z 2020 r., poz. 1333 ze zm.) zgodnie z którym: „W stosunku do obiektów budowlanych oraz obszarów niewpisanych do rejestru zabytków, a ujętych w gminnej ewidencji zabytków, pozwolenie na budowę lub rozbiórkę obiektu budowlanego wydaje organ administracji architektoniczno – budowlanej w uzgodnieniu z wojewódzkim konserwatorem zabytków”. W/w uzgodnienie następuje na wniosek właściwego organu administracji budowlanej w trybie art. 106 Kpa (tj. Dz. U. z 2020 r., poz. 256 ze zm.), w drodze postanowienia, na które przysługuje zażalenie.
3. Obiekt zlokalizowany przy ul. Nadmorskiej 15 figuruje w Gminnej Ewidencji zabytków przyjętej Zarządzeniem Nr 62/134/2019 Burmistrza Mielna z dnia 26.11.2019 r. w sprawie przyjęcia Gminnej Ewidencji Zabytków Gminy Mielno
4. Na terenie objętym przedmiotowym zamierzeniem inwestycyjnym nie zlokalizowano zewidencjonowanych stanowisk archeologicznych.
5. Ponadto teren, na którym planowana jest przedmiotowa inwestycja znajduje się częściowo w strefie ochrony konserwatorskiej i podlega ochronie konserwatorskiej zgodnie z ustaleniami obowiązującego miejscowego planu zagospodarowania przestrzennego przyjętego uchwałą Nr XXXIII/395/2017 Rady Gminy Mielno z dnia 03 marca 2017 r. w sprawie uchwalenia miejscowego planu zagospodarowania przestrzennego części Gminy Mielno w obrębie ewidencyjnym Sarbinowo. Na terenie tym znajdują się również obiekty zabytkowe chronione ustaleniami planu.

**Za zgodność
z oryginałem**

inż. Andrzej Drzazgowski
Uprawnienia budowlane
do projektowania w specjalności
drogowej nr MAZ/0025/ZOOD/13

Akceptuje się ze stanowiska konserwatorskiego zamierzenie budowlane polegające na budowie i przebudowie dróg pożarowych na terenie Ośrodka Wypoczynkowego Politechniki Warszawskiej w Sarbinowie, ul. Nadmorska 15 zgodnie z dokumentacją projektową pn. „Projekt zagospodarowania terenu. Budowa i przebudowa dróg pożarowych na terenie Ośrodka Wypoczynkowego PW w Sarbinowie wraz ze zmianą zagospodarowania terenu” opracowaną w styczniu 2021 r. przez: inż. Andrzeja Drzazgowskiego, mgr inż. Pawła Szabłowskiego i Monikę Stosio - INTRAKT Andrzej Drzazgowski, Al. Solidarności 98 lok. 99, 01-016 Warszawa.

W przypadku odkrycia w trakcie prac ziemnych związanych z realizacją inwestycji warstw kulturowych, obiektów ziemnych lub ruchomych zabytków archeologicznych, Inwestor / Wykonawca prac zobowiązany jest do zabezpieczenia znaleziska, wstrzymania prac mogących je uszkodzić i niezwłocznego powiadomienia ZWKZ (Wojewódzki Urząd Ochrony Zabytków w Szczecinie Delegaturę w Koszalinie), a jeśli nie jest to możliwe - Prezydenta Miasta Koszalina (zgodnie z art. 32 ust. 1 ustawy o ochronie zabytków i opiece nad zabytkami z dnia 23 lipca 2003 r. – t.j. Dz.U. z 2020 r. poz. 282 ze zm.).

Z up. ZACHODNIOPOMORSKIEGO
WOJEWÓDZKIEGO KONSERWATORA ZABYTKÓW
Kierownik Delegatury w Koszalinie


mgr Dorota Raczkowska

Otrzymują:

1. INTRAKT Andrzej Drzazgowski
ul. Ogrodowa 5B lok. 10, 05-120 Legionowo;
2. a/a.

**Za zgodność
z oryginałem**

inż. Andrzej Drzazgowski
Uprawnienia budowlane
do projektowania w specjalności
drogowej nr MAZ/0025/ZOOD/13

3. Uzgodnienie ZWKZ w Szczecinie ws. zagospodarowania terenu, pismo nr ZN.K.5183.12.2021.AN z dnia 08.08.2023 r.

Zachodniopomorski Wojewódzki
Konserwator Zabytków
w Szczecinie
ul. Waly Chrobrego 4, 70-502 Szczecin
tel. 91 433 70 66/82, 488 18 04

ZN.K.5183.12.2021.AN

Koszalin, dnia 08 sierpnia 2023 r.

INTRAKT Usługi w Branży Drogowej
Andrzej Drzazgowski
ul. Ogrodowa 5B lok. 10
05-120 Legionowo

Dotyczy: uzgodnienia zmienionego w lipcu 2023 r. zakresu koncepcji zagospodarowania terenu związanej z budową i przebudową dróg pożarowych na terenie Ośrodka Wypoczynkowego Politechniki Warszawskiej w Sarbinowie, ul. Nadmorska 15.

Odpowiadając na pismo z dnia 04 sierpnia 2023 r. (data wpływu: 07.08.2023 r.) Zachodniopomorski Wojewódzki Konserwator Zabytków informuje, iż:

1. Teren, na którym planowana jest przedmiotowa inwestycja oraz obiekty na nim się znajdujące nie są wpisane do rejestru zabytków oraz nie są położone na obszarze wpisanym do rejestru zabytków.
2. Teren, na którym planowana jest przedmiotowa inwestycja zlokalizowany jest częściowo na obszarze ulicowego układu przestrzennego wsi ujętego zarówno w Wojewódzkiej Ewidencji zabytków, jak i w Gminnej Ewidencji Zabytków w związku z czym podlega postępowaniu wynikającemu z art. 39 ust. 3 ustawy Prawo budowlane (Dz. U. z 2020 r., poz. 1333 ze zm.) zgodnie z którym: „W stosunku do obiektów budowlanych oraz obszarów niewpisanych do rejestru zabytków, a ujętych w gminnej ewidencji zabytków, pozwolenie na budowę lub rozbiórkę obiektu budowlanego wydaje organ administracji architektoniczno – budowlanej w uzgodnieniu z wojewódzkim konserwatorem zabytków”. W/w uzgodnienie następuje na wniosek właściwego organu administracji budowlanej w trybie art. 106 Kpa (tj. Dz. U. z 2020 r., poz. 256 ze zm.), w drodze postanowienia, na które przysługuje zażalenie.
3. Obiekt zlokalizowany przy ul. Nadmorskiej 15 figuruje w Gminnej Ewidencji zabytków przyjętej Zarządzeniem Nr 62/134/2019 Burmistrza Mielna z dnia 26.11.2019 r. w sprawie przyjęcia Gminnej Ewidencji Zabytków Gminy Mielno
4. Na terenie objętym przedmiotowym zamierzeniem inwestycyjnym nie zlokalizowano zewidencjonowanych stanowisk archeologicznych.
5. Ponadto teren, na którym planowana jest przedmiotowa inwestycja znajduje się częściowo w strefie ochrony konserwatorskiej i podlega ochronie konserwatorskiej zgodnie z ustaleniami obowiązującego miejscowego planu zagospodarowania przestrzennego przyjętego uchwałą Nr XXXIII/395/2017 Rady Gminy Mielno z dnia 03 marca 2017 r. w sprawie uchwalenia miejscowego planu zagospodarowania przestrzennego części Gminy Mielno w obrębie ewidencyjnym Sarbinowo. Na terenie tym znajdują się również obiekty zabytkowe chronione ustaleniami planu.

**Za zgodność
z oryginałem**

inż. Andrzej Drzazgowski
Uprawnienia budowlane
do projektowania w specjalności
drogowej nr MAZ/0025/ZOOD/13

Akceptuje się ze stanowiska konserwatorskiego zamierzenie budowlane polegające na budowie i przebudowie dróg pożarowych na terenie Ośrodka Wypoczynkowego Politechniki Warszawskiej w Sarbinowie, ul. Nadmorska 15 zgodnie z dokumentacją projektową pn. „Projekt zagospodarowania terenu. Budowa i przebudowa dróg pożarowych na terenie Ośrodka Wypoczynkowego PW w Sarbinowie wraz ze zmianą zagospodarowania terenu” opracowaną w lipcu 2023 r. przez: inż. Andrzeja Drzazgowskiego, mgr inż. Damiana Buciora i Monikę Stosio - INTRAKT Andrzej Drzazgowski, Al. Solidarności 98 lok. 99, 01-016 Warszawa.

W przypadku odkrycia w trakcie prac ziemnych związanych z realizacją inwestycji warstw kulturowych, obiektów ziemnych lub ruchomych zabytków archeologicznych, Inwestor / Wykonawca prac zobowiązany jest do zabezpieczenia znaleziska, wstrzymania prac mogących je uszkodzić i niezwłocznego powiadomienia ZWKZ (Wojewódzki Urząd Ochrony Zabytków w Szczecinie Delegaturę w Koszalinie), a jeśli nie jest to możliwe - Prezydenta Miasta Koszalina (zgodnie z art. 32 ust. 1 ustawy o ochronie zabytków i opiece nad zabytkami z dnia 23 lipca 2003 r. – Dz.U. z 2022 r. poz. 840 i z 2023 r., poz. 951).

Z up. ZACHODNIOPOMORSKIEGO
WOJEWÓDZKIEGO KONSERWATORA ZABYTKÓW
Kierownik Delegatury w Koszalinie

mgr Dorota Raczkowska

Otrzymują:

1. INTRAKT Andrzej Drzazgowski
ul. Ogrodowa 5B lok. 10, 05-120 Legionowo;
2. a/a.

**Za zgodność
z oryginałem**

inż. Andrzej Drzazgowski
Uprawnienia budowlane
do projektowania w specjalności
drogowej nr MAZ/0025/ZOOD/13

4. Decyzja Burmistrza Mielna ws. lokalizacji zjazdu z DG 108065Z nr INW.7226.2.14.2021.2 z dnia 06.05.2021 r.

BURMISTRZ MIELNA
ul. B. Chrobrego 10
76-032 MIELNO
Woj. zachodniopomorskie

Mielno, dnia 06.05.2021 r.

INW.7226.2.14.2021.2

DECYZJA

Na podstawie art. 29 ust. 1, 3, 5 ustawy z dnia 21 marca 1985 r. o drogach publicznych (Dz.U.2020.470 – j.t.) w związku z § 76a, § 77 i § 78 rozporządzenia Ministra Transportu i Gospodarki Morskiej z dn. 2 marca 1999 r. w sprawie warunków technicznych, jakim powinny odpowiadać drogi publiczne i ich usytuowanie (Dz.U.2016.124 – j.t.) oraz art. 104 ustawy z dnia 14 czerwca 1960 r. Kodeks postępowania administracyjnego (Dz.U.2020.256 – j.t.), po rozpatrzeniu wniosku z dn. 26.04.2021 r. o wydanie zezwolenia na lokalizację zjazdu złożonego przez Pełnomocnika:

INTRAKT Andrzej Drzazgowski - ul. Ogrodowa 5B lok. 10, 05-120 Legionowo
w imieniu **Właściciela**: Politechniki Warszawskiej – ul. Plac Politechniki 1, 00-661 Warszawa

zezwalam

na przebudowę istniejącego zjazdu indywidualnego na zjazd publiczny z drogi gminnej nr 108065Z - ul. Południowej (dz. Nr 383/2, 383/5) do nieruchomości położonej na dz. Nr 375, 383/8, 383/9 w Sarbinowie, przy zachowaniu następujących warunków:

- 1) wykonać projekt techniczny przebudowy zjazdu zawierający projekt zagospodarowania terenu i rysunki z przekrojami zjazdu (poprzeczny i podłużny) i uzgodnić go - przed zajęciem pasa drogowego - z zarządcą drogi; w projekcie należy szczegółowo określić wymiary zjazdu,
- 2) zjazd dowiązać wysokościowo do istniejących rzędnych nawierzchni jezdni ulicy Południowej; kolorystyką i rodzajem kostki betonowej dostosować się do już wykonanych zjazdów na ul. Południowej (kostka polbruk prostokątna w kolorze czerwonym),
- 3) zjazd zabezpieczyć przed spływem wód opadowych z terenu nieruchomości inwestora na ul. Południową oraz odwrotnie,
- 4) w obrębie zjazdu należy zapewnić naturalny spływ wód powierzchniowych,
- 5) projekt i wykonanie konstrukcji zjazdu sporządzić zgodnie z wymogami rozporządzenia Ministra Transportu i Gospodarki Morskiej z dnia 2 marca 1999r. w sprawie warunków technicznych, jakim powinny odpowiadać drogi publiczne i ich usytuowanie,
- 6) koszty budowy (przebudowy) lub modernizacji urządzeń, nawierzchni, wycinki drzew w pasie drogowym związanych z realizacją zadania ponosi inwestor, na którym spoczywa również obowiązek wykonania wszelkich prac związanych z budową zjazdu,
- 7) w przypadku stwierdzenia kolizji zjazdu z istniejącymi urządzeniami lub sieciami w pasie drogowym, inwestor na własny koszt dokona zabezpieczenia lub przełożenia kolidującego urządzenia lub sieci,
- 8) przed rozpoczęciem robót budowlanych dokonać czynności wymaganych przepisami ustawy z dnia 7 lipca 1994r. - Prawo budowlane,
- 9) uzyskać zezwolenie zarządcy drogi na prowadzenie robót w pasie drogowym.

UZASADNIENIE

Strona wystąpiła z wnioskiem o przebudowę zjazdu z drogi gminnej nr 108065Z – ul. Południowej do nieruchomości położonej na dz. Nr 375, 383/8, 383/9 w m. Sarbinowo.

Po przeanalizowaniu informacji zawartych w złożonym wniosku oraz zagadnień dotyczących bezpieczeństwa ruchu drogowego, a także po wizji w terenie zarządca drogi postanowił wyrazić zgodę na przebudowę przedmiotowego zjazdu.

**Za zgodność
z oryginałem**

POUCZENIE

1. Zezwolenie na lokalizację zjazdu wygasa, jeżeli w ciągu 3 lat od jego wydania zjazd nie został wybudowany.
2. Niniejsza decyzja stanowi dla Inwestora podstawę do oświadczenia o posiadanym prawie dysponowania gruntem pasa drogowego na cele budowlane, w zakresie wynikającym z uzgodnionego projektu technicznego przebudowy zjazdu.
3. Od niniejszej decyzji stronie służy odwołanie do Samorządowego Kolegium Odwoławczego w Koszalinie za pośrednictwem Burmistrza Mielna w terminie 14 dni od dnia jej otrzymania. Zgodnie z art. 127a § 1 i 2 Kodeksu postępowania administracyjnego w trakcie biegu terminu do wniesienia odwołania strona może zrzec się prawa do wniesienia odwołania wobec organu administracji publicznej, który wydał decyzję. Z dniem doręczenia organowi administracji publicznej oświadczenia o zrzeczeniu się prawa do wniesienia odwołania przez ostatnią ze stron postępowania, decyzja staje się ostateczna i prawomocna. W przypadku złożenia przez stronę oświadczenia o zrzeczeniu się prawa do wniesienia odwołania od decyzji, nie przysługuje prawo do odwołania się ani skargi do sądu administracyjnego.
4. Za wydanie zezwolenia na lokalizację zjazdu pobiera się opłatę skarbową w wysokości 82zł (słownie: osiemdziesiąt dwa 00/100 zł) na podstawie ustawy z dnia 16 listopada 2006r. o opłacie skarbowej / Dz. U. z 2018 r. poz. 1044 – załącznik do cytowanej ustawy, część III ust. 44 pkt 2 ppkt 9/).

BURMISTRZ
Olga Roszak-Pezala



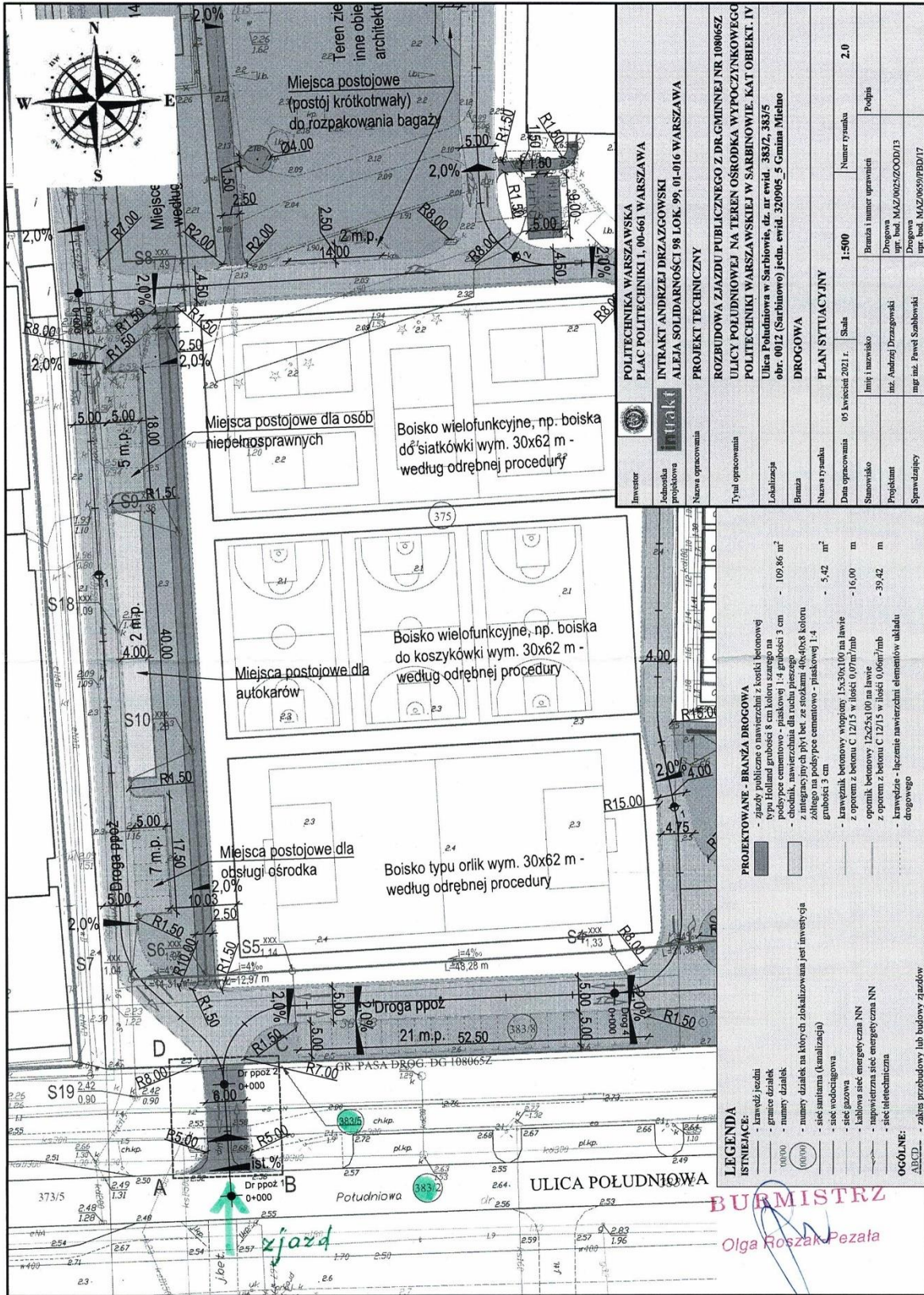
Otrzymują:

1. wnioskodawca
2. a/a

**Za zgodność
z oryginałem**

inż. Andrzej Drzazgowski
Upewnienia budowlane
do projektowania w specjalności
drogowej nr MAZ/0025/ZOOD/13

**BUDOWA I PRZEBUDOWA DRÓGI POŻAROWEJ DO BUDYNKU WIELOFUNKCYJNEGO "B" WRAZ Z INFRASTRUKTURA
W OŚRODKU WYPOCZYNKOWYM W SARBINOWIE PRZY ULICY NADMORSKIEJ 15
ZAŁĄCZNIKI PROJEKTU BUDOWLANEGO – OPINIE, UZGODNIENIA, POZWOLENIA I INNE DOKUMENTY**



Investor	POLITECHNIKA WARSZAWSKA PLAC POLITECHNIKI 1, 00-661 WARSZAWA
Jednostka projektowa	INTRAKT ANDRZEJ DRZĄZGOWSKI AL. J. SOLIDARNOŚCI 98 LOK. 99, 01-016 WARSZAWA
Nowe opracowanie	PROJEKT TECHNICZNY
Tytuł opracowania	ROZBUDOWA ZAJAZDU PUBLICZNEGO Z DRUGIM NAKR 108065Z ULICY POŁUDNIOWEJ NA TEREN OŚRODKA WYPOCZYNKOWEGO POLITECHNIKI WARSZAWSKIEJ W SARBINOWIE. KAT. OBIEKT. IV
Localizacja	Ulica Południowa w Sarbinowie, dz. nr ewid. 383/2, 383/5 obr. 0012 (Sarbinowo) jedn. ewid. 320905_5 Gmina Michalno
Brama	DRÓGOWA
Nowy rysunek	PLAN SYTUACYJNY
Data opracowania	09 kwiecień 2021 r.
Skala	1:500
Numer rysunku	2.0
Stanowisko	limf i mzwisko
Projektant	mgr inż. Paweł Szałowski
Sprawdzający	mgr inż. Paweł Szałowski
Brama i numer uprawnień	Podpis
Drógowa	Drógowa
nr bud. MAZ/0025/ZOOD/13	
nr bud. MAZ/0659/PBD/17	

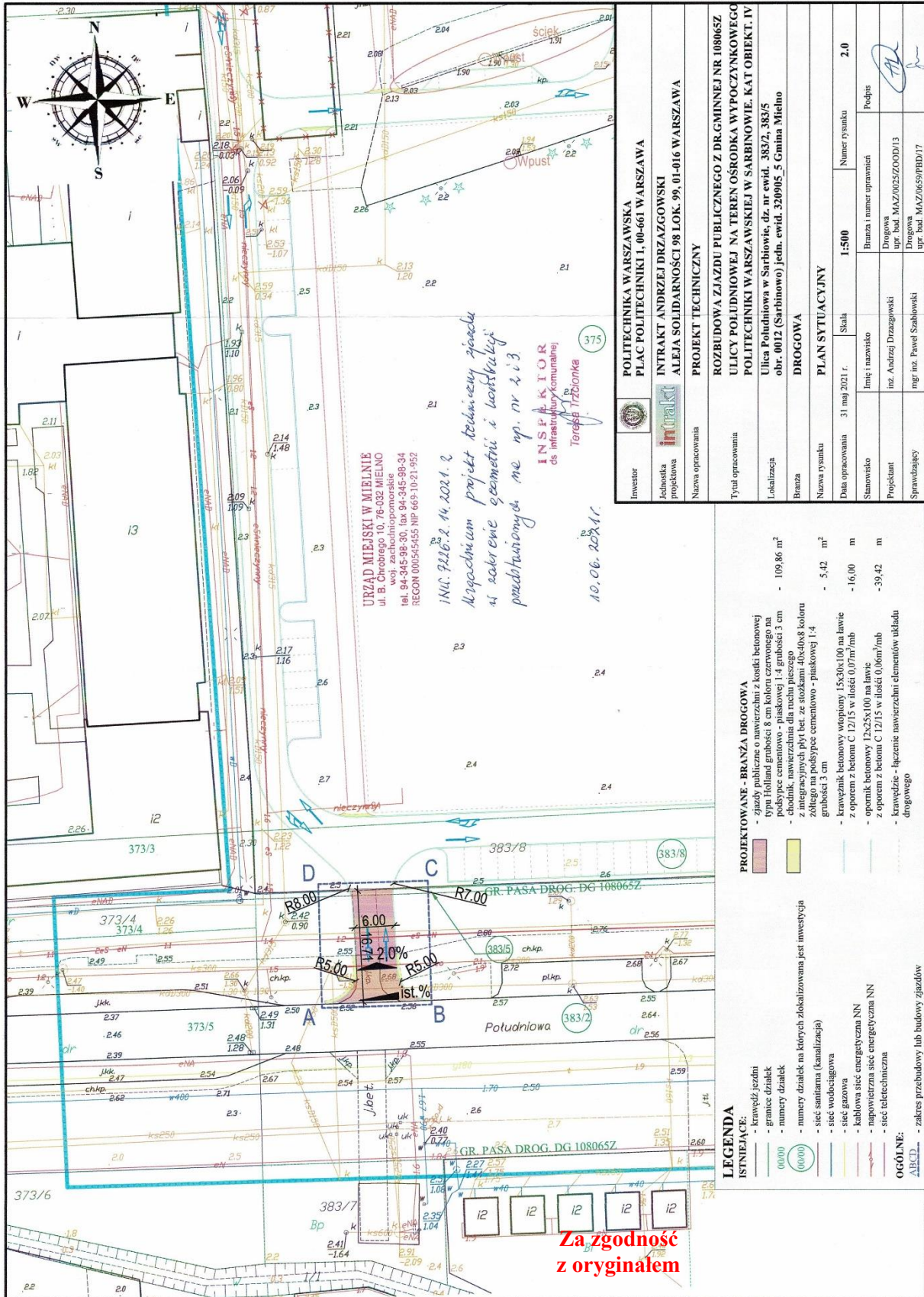
PROJEKTOWANE - BRANŻA DRÓGOWA			
- zjazd publiczny o nawierzchni z kostki betonowej			
- typy podłoża: 8 cm kolumny szarego na			
- podłożu cementowo-piaskowej 1,4 grubości 3 cm	109,86 m ²		
- chodnik, nawierzchnia dla ruchu pieszoego			
- zintegrowany ch. ppy bet. ze stożkami 40x40x8 koloru			
- żółtego na podłożu cementowo - piaskowej 1,4			
- grubości 3 cm	5,42 m ²		
- krawężnik betonowy wtopiony 15x30x100 na ławie			
- z oporem z betonu C 12/15 w ilości 0,07m ³ /mb			
- opomnik betonowy 12x25x100 na ławie			
- z oporem z betonu C 12/15 w ilości 0,06m ³ /mb			
- krawędzie - łączenie nawierzchni elementów układu			
- drogowego			

LEGENDA:	
ISTNIEJĄCE:	
- krawężnik jazdny	0000
- granice działek	0000
- numery działek	0000
- numery działek, na których zlokalizowane jest inwestycja	0000
- sieć sanitarna (kanalizacja)	
- sieć wodociągowa	
- sieć gazowa	
- linie kablowe	
- linie energetyczne NN	
- napowietrzna sieć energetyczna NN	
- sieć telekomunikacyjna	
OGÓLNE:	
ABCD - zabieg przebudowy lub budowy zjazdów	

**Za zgodność
z oryginałem**

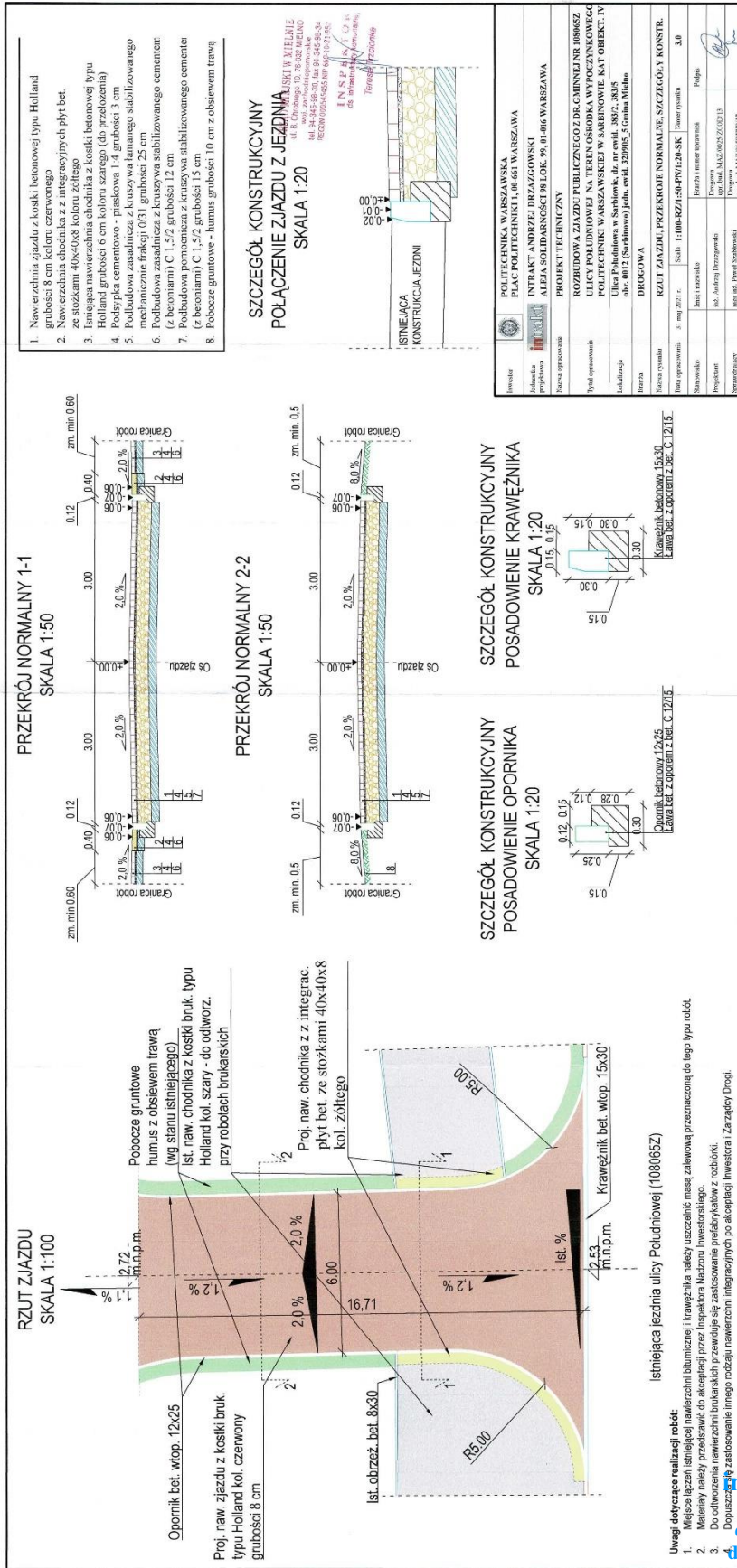
inż. Andrzej Drzazgowski
Uprawnienia budowlane
do projektowania w specjalności
drogowej nr MAZ/0025/ZOOD/13

5. Uzgodnienie Burmistrza Mielna ws. geometrii zjazdu z DG 108065Z
nr INW.7226.2.14.2021.2 z dnia 10.06.2021 r.



inż. Andrzej Drzazgowski
Uprawnienia budowlane
do projektowania w specjalności
drogowej nr MAZ/0025/ZOOD/13

6. Uzgodnienie Burmistrza Mielna ws. konstrukcji zjazdu z DG 108065Z



7. Decyzja Zarządu Powiatu w Koszalinie ws. lokalizacji zjazdu z DP 3506Z nr PZD.4410.22.2021.EKZ z dnia 12.05.2021 r.

ZARZĄD POWIATU

w Koszalinie

ul. Rackawiecką 12
Mahowo, 12.05.2021r.

PZD.4410.22.2021.EKZ

DECYZJA Nr 22-Z/2021

Na podstawie art. 29 ustawy z dnia 21 marca 1985 r. o drogach publicznych (Dz. U. z 2020r., poz. 470 z późn. zm.) i art. 104 ustawy z dnia 14 czerwca 1960 r. – Kodeks postępowania administracyjnego (Dz. U. z 2020 r., poz. 256 z późn. zm.) oraz Uchwały 349/10 Zarządu Powiatu w Koszalinie z dnia 18 sierpnia 2010r. w sprawie upoważnienia Pana Mieczysława Zwolińskiego Dyrektora Powiatowego Zarządu Dróg w Koszalinie do załatwiania spraw w imieniu Zarządu Powiatu w Koszalinie, w związku z wystąpieniem pełnomocnika działającego w imieniu Inwestora, jakim jest **Politechnika Warszawska** o wyrażenie zgody na budowę w m. Sarbinowo przy ul. Nadmorskiej zjazdu z drogi powiatowej Nr 3506Z działki: nr 55/1 i 374/1 obręb ewidencyjny Sarbinowo gmina Mielno na działkę nr 375,

ZEZWALA SIE

na budowę w m. Sarbinowo przy ul. Nadmorskiej zjazdu z drogi powiatowej Nr 3506Z działki: nr 55/1 i 374/1 obręb ewidencyjny Sarbinowo gmina Mielno na działkę nr 375,
pod warunkiem:

1. Opracować projekt budowy zjazdu zgodnie z wymogami Rozporządzenia Ministra Transportu i Gospodarki Morskiej z dnia 2 marca 1999 r. w sprawie warunków technicznych, jakim powinny odpowiadać drogi publiczne i ich usytuowanie (Dz. U. z 2016r., poz. 124).
2. W przypadku kolizji zjazdu z zielenią wysoką lub ograniczeniem widoczności przez ww. zieleń, należy wystąpić do PZD w Koszalinie z wnioskiem o wycinkę drzew kolidujących z miejscem budowy zjazdu. W razie nieuzyskania zgody na wycinkę zieleni wysokiej wydaną decyzję uważa się za nieważną.
3. Zjazd urządzić w lokalizacji zaproponowanej zgodnie z przedłożoną mapą, stanowiącą załącznik do niniejszej decyzji.
4. Koszty budowy lub modernizacji urządzeń, nawierzchni w pasie drogowym związanych z realizacją zadania ponosi inwestor, na którym spoczywa obowiązek wykonania wszelkich prac.
5. Zjazd powinien mieć szerokość nie większą niż szerokość jezdni na drodze.
6. Zjazd zabezpieczyć przed spływem wody z posesji na działkę drogową oraz odwrotnie.
7. W obrębie zjazdu należy zapewnić naturalny spływ wód powierzchniowych.
8. Wykonać rekonstrukcję rowu przydrożnego na szerokości przedmiotowej działki, jeżeli rów występuje.
9. W przypadku kolizji zjazdu z istniejącymi urządzeniami lub sieciami w pasie drogowym, inwestor na własny koszt dokona zabezpieczenia lub przełożenia kolidującego urządzenia lub sieci.
10. Wszystkie betonowe kostki brukowe zastosowane na nawierzchnię projektowanego zjazdu i odtwarzanego chodnika powinny być zgodne z wzorem i kolorem występujących na drodze betonowych kostek brukowych na zjazdach i chodnikach.
11. **Opracowany projekt budowy zjazdu przedstawić do uzgodnienia PZD.**
12. Przed przystąpieniem do robót w pasie drogowym należy uzyskać w tutejszym zarządzie decyzję na zajęcie pasa drogowego zgodnie z ustawą z dnia 21 marca 1985r. o drogach publicznych. Wniosek w sprawie zezwolenia na prowadzenie robót w pasie drogowym należy uzupełnić o zatwierdzony projekt czasowej organizacji ruchu.
13. Rozpoczęcie robót związanych z budową zjazdu zgłosić do PZD oraz po zakończeniu zadania pas drogowy zgłosić do odbioru.
14. Zgodnie z art. 29 ust. 3 i 5 ustawy z dnia 21 marca 1985 r. o drogach publicznych zezwolenie niniejsze wygasa w ciągu 3 lat od daty jego wydania jeżeli zjazd nie został wybudowany. **Wydana decyzja z opinią pozytywną upoważnia do prawa dysponowania gruntem na czas realizacji inwestycji przy ww. drodze powiatowej.**

**Za zgodność
z oryginałem**

15. Przed rozpoczęciem robót budowlanych dokonać czynności wymaganych przepisami ustawy z dnia 7 lipca 1994 r. – Prawo budowlane (Dz. U. z 2019 r. poz. 1186 z późn. zm.).

UZASADNIENIE

Zgodnie z art. 107 § 4 Kodeksu postępowania administracyjnego odstępuje się od uzasadnienia decyzji, gdyż uwzględniła ona w całości żądanie strony.

POUCZENIE

Od niniejszej decyzji służy stronie odwołanie do Samorządowego Kolegium Odwoławczego w Koszalinie za moim pośrednictwem w terminie 14 dni od dnia jej doręczenia.

Zgodnie z art. 127a kodeksu postępowania administracyjnego w trakcie biegu terminu do wniesienia odwołania strona może zrzec się prawa do wniesienia odwołania wobec organu administracji publicznej, który wydał decyzję. Z dniem doręczenia organowi administracji publicznej oświadczenia o zrzeczeniu się prawa do wniesienia odwołania przez ostatnią ze stron postępowania, decyzja staje się ostateczna i prawomocna.



z up. ZARZĄDU POWIATU
Mieczysław Żużliński
DYREKTOR
Powiatowego Zarządu Dróg w Koszalinie

Otrzymują:

- 1) INTRAKT
Andrzej Drzazgowski – pełnomocnik
Ul. Ogrodowa 5B/10, 05-10 Legionowo
2. a/a

Administratorem danych osobowych jest Powiatowy Zarząd Dróg w Koszalinie. PZD informuje, że dane osobowe przetwarzane są wyłącznie w celu realizacji obowiązków statutowych, umów oraz celów wynikających z prawnie uzasadnionych interesów realizowanych przez PZD w Koszalinie. Oznacza to w szczególności przetwarzanie danych osobowych w celu wykonywanych zadań wynikających ze Statutu jednostki (więcej informacji pod adresem <http://pzd.powiat.koszalin.pl/index.php?id=110519>)

**Za zgodność
z oryginałem**

inż. Andrzej Drzazgowski
Uprawnienia budowlane
do projektowania w specjalności
drogowej nr MAZ/0025/ZOOD/13

**BUDOWA I PRZEBUDOWA DRÓGI POŻAROWEJ DO BUDYNKU WIELOFUNKCYJNEGO "B" WRAZ Z INFRASTRUKTURĄ
W OŚRODKU WYPOCZYNKOWYM W SARBINOWIE PRZY ULICY NADMORSKIEJ 15
ZAŁĄCZNIKI PROJEKTU BUDOWLANEGO – OPINIE, UZGODNIENIA, POZWOLENIA I INNE DOKUMENTY**



**Za zgodność
z oryginałem**

inż. Andrzej Drzazgowski
Uprawnienia budowlane
do projektowania w specjalności
drogowej nr MAZ/0025/ZOOD/13

8. Uzgodnienie Zarządu Powiatu w Koszalinie ws. projektu zjazdu z DP 3506Z nr PZD.4410.23.2021.EKP z dnia 15.06.2021 r.

ZARZĄD POWIATU
w Koszalinie
ul. Raclawicka 13

Manowo, 15.06.2021r.
PZD.4410.23.2021.EKP

Postanowienie 23-P/2021

Na podstawie art. 29 ust. 3 pkt 2 ustawy z dnia 21 marca 1985 r. o drogach publicznych (Dz. U. z 2020r., poz. 470 z późn. zm.), art. 123 ust. 1 ustawy z dnia 14 czerwca 1960 r. – Kodeks postępowania administracyjnego (Dz. U. z 2021r., poz. 735) oraz Uchwały nr 349/10 Zarządu Powiatu w Koszalinie z dnia 18 sierpnia 2010r. w sprawie upoważnienia Pana Mieczysława Zwolińskiego Dyrektora Powiatowego Zarządu Dróg w Koszalinie do załatwiania spraw w imieniu Zarządu Powiatu w Koszalinie,

w związku z wystąpieniem pełnomocnika działającego w imieniu Inwestora, jakim jest **Politechnika Warszawska** w sprawie uzgodnienia projektu budowy zjazdu w m. Sarbinowo ul. Nadmorska z drogi powiatowej Nr 3506Z działki: nr 55/1 i 374/1 obręb ewidencyjny Sarbinowo gmina Mielno na działkę nr 375,

Postanawiam

uzgodnić pozytywnie projekt budowy zjazdu w m. Sarbinowo ul. Nadmorska z drogi powiatowej Nr 3506Z działki: nr 55/1 i 374/1 obręb ewidencyjny Sarbinowo gmina Mielno na działkę nr 375,

pod warunkiem: Zachować ustalenia zawarte w zatwierdzonym projekcie budowy zjazdu. Przed rozpoczęciem robót w pasie drogi powiatowej należy uzyskać z PZD odrębne pozwolenie. Wniosek o wydanie zezwolenia na zajęcie pasa drogowego w celu prowadzenia robót należy uzupełnić o zatwierdzony projekt czasowej organizacji ruchu.

Uzgodnienie dotyczy tylko budowy zjazdu.

Uzasadnienie

Postanowienie wydaje się na wniosek strony. Przy wykonywaniu robót w pasie drogowym drogi powiatowej zachować warunki wynikające z ustawy o drogach publicznych oraz zapisów rozporządzenia Ministra Transportu i Gospodarki Morskiej z dnia 2 marca 1999r. w sprawie warunków technicznych, jakim powinny odpowiadać drogi publiczne i ich usytuowanie (Dz. U. z 2016 poz. 124). **Niniejsze postanowienie jest ważne na okres 3 lat.**

Pouczenie

Postanowienie nie jest pozwoleniem na wykonywanie jakichkolwiek robót w pasie przedmiotowej drogi powiatowej. **Postanowienie wydane z opinią pozytywną uprawnia do prawa dysponowania gruntem na czas realizacji inwestycji przy ww. drodze powiatowej.**

Na niniejsze postanowienie służy stronom zażalenie do Samorządowego Kolegium Odwoławczego w Koszalinie, ul. Wł. Andersa 34 za moim pośrednictwem w terminie 7 dni od dnia otrzymania postanowienia.

Zgodnie z art. 127a kodeksu postępowania administracyjnego w trakcie biegu terminu do wniesienia odwołania strona może zrzec się prawa do wniesienia odwołania wobec organu administracji publicznej, który wydał decyzję. Z dniem doręczenia organowi administracji publicznej oświadczenia o zrzeczeniu się prawa do wniesienia odwołania przez ostatnią ze stron postępowania, decyzja staje się ostateczna i prawomocna.

Otrzymują:

1. INTRAKT
Andrzej Drzazgowski – pełnomocnik
Ul. Ogrodowa 5B/10, 05-10 Legionowo
2. a/a



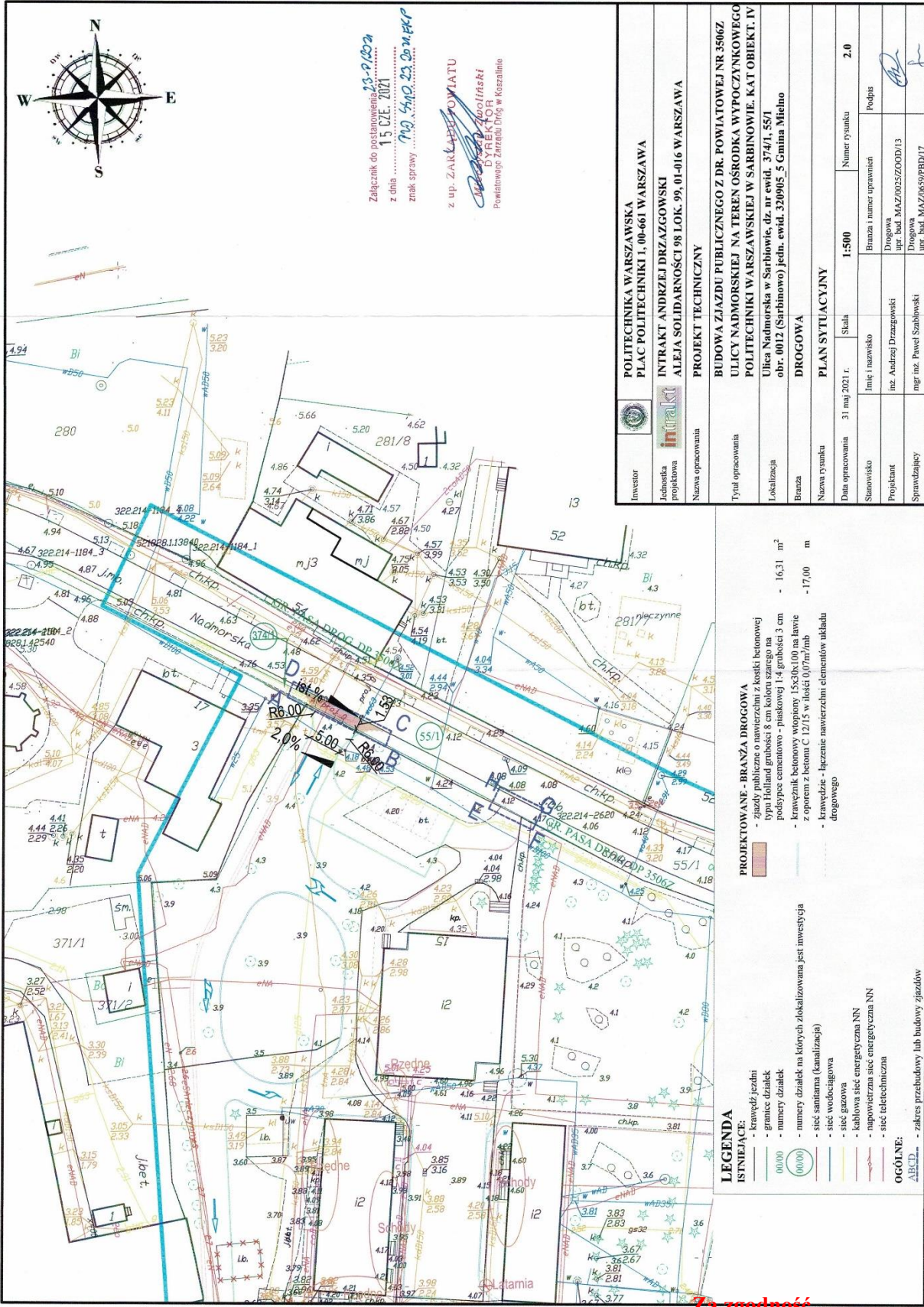
up. ZARZĄDU POWIATU
Mieczysław Zwoliński
DYREKTOR
Powiatowego Zarządu Dróg w Koszalinie

Administratorem danych osobowych jest Powiatowy Zarząd Dróg w Koszalinie. PZD informuje, że dane osobowe przetwarzane są wyłącznie w celu realizacji obowiązków statutowych, umów oraz celów wynikających z prawnie uzasadnionych interesów realizowanych przez PZD w Koszalinie. Oznacza to w szczególności przetwarzanie danych osobowych w celu wykonywanych zadań wynikających ze Statutu jednostki (więcej informacji pod adresem <http://pzd.powiat.koszalin.pl/index.php?id=110519>)

**Za zgodność
z oryginałem**

inż. Andrzej Drzazgowski
Uprawnienia budowlane
do projektowania w specjalności
drogowej nr MAZ/0025/ZOOD/13

**BUDOWA I PRZEBUDOWA DROGI POŻAROWEJ DO BUDYNKU WIELOFUNKCYJNEGO "B" WRAZ Z INFRASTRUKTURA
W OŚRODKU WYPOCZYNKOWYM W SARBINOWIE PRZY ULICY NADMORSKIEJ 15
ZAŁĄCZNIKI PROJEKTU BUDOWLANEGO – OPINIE, UZGODNIENIA, POZWOLENIA I INNE DOKUMENTY**



Załącznik do postanowienia z dnia 15.02.2021 r. znak sprawy: 23-9.0274
202.54.02.23.02.24.EKP
z up. ZAKŁADU POMIATU
M. Andrzej Drzazgowski
DYREKTOR
Powiatowego Zarządu Dróg w Koszalinie

	POLITECHNIKA WARSZAWSKA
	INTRAKT
Investor	PLAC POLITECHNIKI 1, 00-661 WARSZAWA
Jednostka projektowa	INTRAKT ANDRZEJ DRZAZGOWSKI
Nazwa opracowania	ALEJA SOLIDARNOŚCI 98 LOK. 99, 01-016 WARSZAWA
	PROJEKT TECHNICZNY
Tytuł opracowania	BUDOWA ZAJAZDU PUBLICZNEGO Z DR. POWIATOWEJ NR 3506Z
Localizacja	ULICY NADMORSKIEJ NA TEREN OŚRODKA WYPOCZYNKOWEGO POLITECHNIKI WARSZAWSKIEJ W SARBINOWIE, KAT. OBIEKT. IV
Brzoza	Ulica Nadmorska w Sarbinowie, dz. nr ewid. 374/1, 55/1 obr. 0012 (Sarbinowo) jedn. ewid. 320905_5 Gmina Mielnio
	DROGOWA
	PLAN SYTUACYJNY
Data opracowania	31 maj 2021 r.
Skala	1:500
Numer rysunku	2.0
Stanowisko	Imię i nazwisko Branża i numer uprawnień Podpis
Projektant	Imię i nazwisko Inz. Andrzej Drzazgowski Drogowa upr. bud. MAZ/0025/ZOOD/13
Sprawdzający	Imię i nazwisko mgr inż. Paweł Szabłowski Drogowa upr. bud. MAZ/0659/PBD/17

PROJEKTOWANE - BRANŻA DROGOWA
 - zjazd publiczny o nawierzchni z kostki betonowej typu Holland grubości 8 cm, koloru szarego na podłożu cementowo - piaskowym 1-4 grubości 3 cm
 - krawężnik betonowy wzniesiony 150x100 na lawie z oporem z betonu C 12/15 w ilości 0,07m³/mb
 - krawędzie - łączenie nawierzchni elementów układu drogowego

- LEGENDA**
- ISTNIEJĄCE:**
- krawężnik jezdni
 - granice działek
 - numery działek
 - numery działek na których zlokalizowana jest inwestycja
 - sieć sanitarna (kanalizacja)
 - sieć wodociągowa
 - sieć gazowa
 - kablowa sieć energetyczna NN
 - napowietrzna sieć energetyczna NN
 - sieć teletechniczna
- OGÓLNE:**
- zakres przebudowy lub budowy zjazdów

Za zgodność z oryginałem

inż. Andrzej Drzazgowski
 Uprawnienia budowlane
 do projektowania w specjalności
 drogowej nr MAZ/0025/ZOOD/13

9. Zaświadczenie Starosty Koszalińskiego nr B.6743.464.2023.SR
z dnia 11.05.2023 r. ws. rozbiórki budynku.

STAROSTA KOSZALIŃSKI
ul. Raławicka 13, 75-620 Koszalin

Koszalin, dnia 11 maja 2023 r.

B.6743.464.2023.SR

ZAŚWIADCZENIE

Na podstawie art. 30 ust. 5aa ustawy z dnia 7 lipca 1994r. Prawo budowlane (Dz.U. z 2023r., poz. 682), po dokonaniu analizy rodzaju i zakresu rozbiórki, zgłoszonej w dniu 2 maja 2023 r., z zamiarem realizacji w trybie art. 31 ust. 1 pkt 1 i pkt 2 ustawy Prawo budowlane, zaświadczam działając z urzędu, iż organ **stwierdził brak podstaw do wniesienia sprzeciwu** do zamierzenia budowlanego określonego jak niżej:

Inwestor: **Politechnika Warszawska, 00-661 Warszawa, Pl. Politechniki 1**

nazwa
zamierzenia: **Rozbiórka budynku - nieużytkowanego parterowego pawilonu kolonijnego**

zlokalizowanego na działce w obrębie **Sarbinowo** dz. nr **375**, gmina **Mielno**

Realizacja zamierzenia winna być zgodna z zakresem oraz lokalizacją jaka została określona w zgłoszeniu Inwestora. Odstępstwa od powyższych warunków spowodują sankcje przewidziane ustawą Prawo budowlane.

Wniosek obejmuje parterowe obiekt budowlany oznaczone w ewidencji gruntów i budynków numerem 588.



Otrzymują:

1. Inwestor
2. a/a

DZIAŁ SOCJALNY
Politechniki Warszawskiej
149
Wynęto dnia1.6.2023

**Za zgodność
z oryginałem**

inż. Andrzej Drzazgowski
Uprawnienia budowlane
do projektowania w specjalności
drogowej nr MAZ/0025/ZOOD/13



10. Decyzja Burmistrza Mielna nr 29/21 (OŚGK.6131.29.2021.2) z dnia 16.07.2021 r. (Decyzja zrealizowana)

BURMISTRZ MIELNA
ul. B. Chrobrego 10
76-032 MIELNO
woj. zachodniopomorskie

OŚGK.6131.29.2021.2

Mielno, dnia 16.07.2021 r.

DECYZJA Nr 29/21

Na podstawie:

- art. 83 ust. 1, art. 83a ust. 1, art. 83d ust. 1, 2 i 4, art. 86 ust. 1 pkt 4 i 7 ustawy z dnia 16 kwietnia 2004 r. o ochronie przyrody (tekst jednolity Dz. U. z 2021 r., poz. 1098 ze zm.),
- art. 104, 105 § 1, 106 i 107 ustawy z dnia 14 czerwca 1960 r. Kodeks postępowania administracyjnego (tekst jednolity Dz. U. z 2021 r. poz. 735 ze zm.),
- art. 37 ust. 3 ustawy z dnia 21 marca 1991 r. o obszarach morskich Rzeczypospolitej Polskiej i administracji morskiej (tekst jednolity Dz. U. z 2020 r. poz. 2135 ze zm.),
- postanowienia Dyrektora Urzędu Morskiego w Szczecinie znak: OW.5115.172.21.MP(4) z dnia 7 lipca 2021 r.

po rozpatrzeniu wniosku Politechniki Warszawskiej, reprezentowanej przez pełnomocnika Pana Andrzeja Drzazgowskiego dotyczącego uzyskania zezwolenia na usunięcie 17 szt. drzew znajdujących się na działce nr ewidencyjny 375 obręb Sarbinowo

orzekam

1. Zezwolić wnioskodawcy na usunięcie 15 szt. drzew gatunku:
 - a) Lipa szerokolistna – 1 szt. o obwodzie pnia 195 cm (nr 1);
 - b) Klon jesionolistny – 8 szt. o obwodach pnia 94 cm (nr 2), 110 cm (nr 3), 300 cm (nr 4), 280 cm (nr 5), 124 cm (nr 9), 102 cm (nr 10), 113 cm (nr 11), 243 cm (nr 12);
 - c) Lipa drobnolistna – 1 szt. o obwodzie pnia 130 cm (nr 6);
 - d) Wierzba biała – 1 szt. o obwodzie pnia 256 cm (nr 7);
 - e) Świerk kłujący – 4 szt. o obwodach pni 52 cm (nr 14), 71 cm (nr 15), 75 cm (nr 16), 53 cm (nr 17);znajdujących się na działce nr ewidencyjny 375 obręb Sarbinowo.
2. Nie pobierać opłat za usunięcie drzew opisanych w pkt 1 na podstawie art. 86 ust. 1 pkt 4 i 7 ustawy o ochronie przyrody
3. Zobowiązać wnioskodawcę do posadzenia, w terminie do dnia 30.09.2022 r., na terenie działki nr 375, 383/8, 383/9 obręb Sarbinowo, nasadzeń zastępczych, za drzewa wymienione w pkt 1 decyzji, w ilości 15 szt. drzew gatunku Daglezja zielona. Nowo posadzone drzewa mają posiadać obwody min. 10 cm na wysokości 30 cm.
4. Zobowiązać wnioskodawcę do przedłożenia w Urzędzie Miejskim w Mielnie, w terminie 14 dni od daty posadzenia drzew, oświadczenia o wykonaniu obowiązku nasadzeń, ustalonych w pkt 3 decyzji oraz planu sytuacyjnego z zaznaczoną lokalizacją drzew.
5. Określa się warunki techniczne sadzenia drzew: drzewa powinny być prawidłowo uformowane z zachowaniem pokroju charakterystycznego dla gatunku i odmiany oraz posiadać następujące cechy:
 - a) obwód pnia – min. 10 cm mierzony na wysokości 30 cm od ziemi;
 - b) bryła korzeniowa powinna być prawidłowo uformowana i nie uszkodzona, zabezpieczona jutą lub w pojemniku;
 - c) roślina powinna być szkółkowana 3 krotnie;
 - d) drzewa powinny być proporcjonalne, pędy powinny być liczne i rozłożone równomiernie (nie jednostronnie), nie powinny wykazywać oznak szkółkowania w zbyt dużym zagęszczeniu.

**Za zgodność
z oryginałem**

1

inż. Andrzej Drzazgowski
Uprawnienia budowlane
do projektowania w specjalności
drogowej nr MAZ/0025/ZOOD/13

6. Umorzyć postępowanie w części dotyczącej wydania zezwolenia na usunięcie 1 szt. drzewa gatunku Sliwa domowa o obwodzie pnia 55 cm (nr 13) znajdującego się na działce nr ewidencyjny 375 obręb Sarbinowo.
7. Umorzyć postępowanie w części dotyczącej wydania zezwolenia na usunięcie krzewu gatunku Leszczyna pospolita o powierzchni 1,5 m² (nr 8) znajdującego się na działce nr ewidencyjny 375 obręb Sarbinowo.
8. Określić termin usunięcia drzew opisanych w punkcie 1 do dnia 28.02.2022 r.

Uzasadnienie

Wnioskodawca wystąpił z wnioskiem do Burmistrza Mielnia o wydanie zezwolenia na usunięcie 17 szt. drzew rosnących na działce nr 375 obręb ewidencyjny Sarbinowo. Jako przyczynę usunięcia drzew podano we wniosku cyt.: „Kolizja z projektowaną inwestycją pn. Budowa i przebudowa dróg pożarowych na terenie ośrodka wypoczynkowego Politechniki Warszawskiej wraz ze zmianą zagospodarowania terenu.”

W dniu 24.05.2021 r. został przeprowadzony dowód z oględzin drzew wnioskowanych do usunięcia. Na podstawie oględzin zweryfikowano zgodność informacji na temat wskazanych gatunków, obwodów pni oraz ilości drzew planowanych do usunięcia. Stan zachowawczy roślin określono na podstawie takich elementów jak: wykształcenie prawidłowego pokroju, deformacje i ubytki korony, uszkodzenia i ubytki pnia, widoczne choroby pasożytnicze, żywotność i występowanie posuszu. W toku oględzin stwierdzono, że drzewa wymienione w pkt 1 niniejszej decyzji wykazują zadowalającą kondycję zdrowotną – brak śladów żerowania owadów, zrakowacenia, owocników grzybów, wypróchnienia pni. W koronach drzew oznaczonych nr 9, 14, 15, 16, 17 stwierdzono posusz ok. 30-40%. Systemy korzeniowe drzew oznaczonych nr 7, 9, 12 są naruszone. Drzewo nr 4 i 7 wykazuje znaczny pochyl kłody, natomiast system korzeniowy drzewa nr 12 unosi płytki chodnikowe, korzenie wrastają w pobliską studzienkę kanalizacyjną. W obrębie wnioskowanej do usunięcia roślinności nie zaobserwowano gatunków chronionych ani gniazd i dziupli ptasich.

Na krzew oznaczony nr 8 zgodnie z zapisami art. 83f ust. 1 pkt 1 ww. ustawy nie jest wymagane zezwolenie na usunięcie. Jednocześnie na drzewo oznaczone nr 13 zgodnie z zapisami art. 83f ust. 1 pkt 5 wymienionej ustawy również nie jest wymagane zezwolenie na jego usunięcie. Przepisów art. 83 ust. 1 nie stosuje się do drzew owocowych oraz krzewów rosnących w skupisku o powierzchni do 25 m². Wobec czego w części dotyczącej zezwolenia na usunięcie drzewa opisanego w pkt 6 oraz krzewu opisanego w pkt 7 decyzji umorzono postępowanie.

Mając na uwadze powyższe zgodnie z art. 86 ust. 1 pkt 7 ustawy o ochronie przyrody w przypadku drzew, których obwód pnia w zależności od gatunku nie przekracza 120 lub 80 cm w celu przywrócenia gruntów nieużytkowanych do użytkowania innego niż rolnicze, zgodnie z przeznaczeniem terenu, określonym w miejscowym planie zagospodarowania przestrzennego, nie nalicza się opłat za ich usunięcie. W wyniku analizy ww. przepisów organ jednoznacznie ustalił, że usunięcie 8 szt. drzew objętych przedmiotowym wnioskiem (nr 2,3,10,11,14,15,16,17) nie podlega obowiązkowi opłatowemu. Zgodnie z wypisem i wrysem miejscowego planu zagospodarowania przestrzennego działka nr 375 położona w obrębie ewidencyjnym Sarbinowo znajduje się na terenie oznaczonym jako I.51.UT - tereny usług turystycznych.

Jednocześnie zgodnie z art. 86 ust. 1 pkt 4 ustawy o ochronie przyrody w przypadku 7 szt. drzew (nr 1,4,5,6,7,9,12), które zagrażają bezpieczeństwu ludzi lub mienia w istniejących obiektach budowlanych, nie nalicza się opłat za ich usunięcie.

Przyczyną usunięcia drzew jest brak zapewnienia normatywnej drogi pożarowej do budynku wielofunkcyjnego „B” – decyzja Komendy Miejskiej PSP w Koszalinie sygn. MZ.5581.15.2017 z dnia 23 czerwca 2017 r. Dojazd do przedmiotowego obiektu możliwy tylko do części obiektu od strony stołówki. Wzdłuż dłuższego boku budynku, dojazd nie spełnia normatywów stawianych dla dróg pożarowych, z uwagi na występowanie stałych elementów zagospodarowania terenu oraz z uwagi na brak nośnej drogi (teren nieutwardzony). Brak normatywnych parametrów technicznych dla drogi pożarowej doprowadzonej do obiektu wpływa

2

**Za zgodność
z oryginałem**

inż. Andrzej Drzazgowski
Uprawnienia budowlane
do projektowania w specjalności
drogowej nr MAZ/0025/ZOOD/13

na szybkość prowadzenia działań ratowniczo-gaśniczych oraz sprawne przeprowadzanie ewakuacji z miejsc zagrożonych. W związku powyższym nie są spełnione warunki ochrony przeciwpożarowej obiektu czyli nie jest zapewniona ochrona życia i zdrowia ludzkiego oraz mienia przed niebezpieczeństwem pożaru.

Zgodnie z zapisem § 5 Rozporządzenia Ministra Spraw Wewnętrznych i Administracji z dnia 7 czerwca 2010 r. w sprawie ochrony przeciwpożarowej budynków, innych obiektów budowlanych i terenów, obowiązek zapewnienia i utrzymania drogi pożarowej spoczywa na właścicielu lub zarządcy obiektu, nawet w przypadku jeżeli droga przebiega przez teren nie będący we władaniu właściciela lub zarządcy obiektu, do którego ma być ona doprowadzona. Przedmiotowe drzewa bezpośrednio kolidują z projektowaną infrastrukturą lub rosną w bliskiej odległości od elementów projektowanej drogi. Nie zaleca się pozostawienie drzew znajdujących się w skrajni projektowanej drogi oraz ciągów pieszych i rowerowych z uwagi na uszkodzenia korzeni podczas robót budowlanych.

Przy wydawaniu zezwolenia na wycinkę drzew w związku z budową drogi p-pożarowej organ zobligowany jest do uwzględnienia nakazu Państwowej Straży Pożarnej wynikającego z cytowanej ustawy i rozporządzenia i udzielenia zezwolenia na wycinkę drzew stanowiących przeszkodę dla służb pożarniczych.

Organ prowadzący postępowanie w dniu 17.06.2021 r. na podstawie art. 37 ust 3 ustawy z dnia 21 marca 1991 r. o obszarach morskich Rzeczypospolitej Polskiej i administracji morskiej (t.j. Dz. U. z 2020 r. poz. 2135 ze zm.) zwrócił się o uzgodnienie przedmiotowej wycinki drzew do Dyrektora Urzędu Morskiego w Szczecinie. Dyrektor Urzędu Morskiego w Szczecinie w dniu 7 lipca 2021 r. wydał postanowienie znak: OW.5115.172.21.MP(4), w którym uzgodnił projekt decyzji zezwalającej na usunięcie 15 szt. drzew objętych przedmiotowym wnioskiem.

W myśl art. 83 ust. 1 ustawy o ochronie przyrody, zgodnie z którym usunięcie drzew z terenu nieruchomości może nastąpić po uzyskaniu zezwolenia wydanego przez burmistrza na wniosek posiadacza nieruchomości, organ wydając decyzję rozważył powód przedstawiony przez wnioskodawcę z zachowaniem dbałości o przyrodę.

Ochrona przyrody w świetle ustawy o ochronie przyrody polega na zachowaniu, równoważnym użytkowaniu oraz odnawianiu zasobów, tworów i składników przyrody: krajobrazu, zieleni w miastach i wsiach oraz zadrzewień, a celem ochrony przyrody stosownie do art. 2 pkt 7, 8 i 9 cytowanej ustawy jest ochrona walorów krajobrazowych, zieleni w miastach i wsiach oraz zadrzewień, nadto kształtowanie właściwych postaw człowieka wobec przyrody przez edukację, informowanie i promocję w dziedzinie ochrony przyrody.

Miejscowość Sarbinowo położona jest w obszarze chronionego krajobrazu pn. „Koszaliński Pas Nadmorski”, którego celem powołania jest ochrona wartości przyrodniczych, historycznych i kulturowych, jak również krajobrazowych. Zgodnie z zapisami § 3 ust. 1 pkt 3 uchwały Nr XXXII/375/2009 Sejmiku Województwa Zachodniopomorskiego z dnia 15 września 2009 r. w sprawie obszarów chronionego krajobrazu na tym terenie obowiązują zakazy likwidowania i niszczenia zadrzewień. Organ administracji, działając w granicach uznania administracyjnego, winien rozważyć, które spośród prawnie dopuszczalnych rozstrzygnięć jest w danym wypadku celowe. Zezwolenie na usunięcie drzew nastąpić może jedynie w sytuacji, gdy przyczyna zawarta we wniosku o wydanie takiego zezwolenia, zostanie przez organ uznana za ważną, uzasadniającą rezygnację z przewidzianej ustawą ochrony drzew oraz nie spowoduje naruszenia zakazów wprowadzonych w życie powołaną powyżej uchwałą Sejmiku Województwa Zachodniopomorskiego.

Wydając zezwolenie organ uzależnił swoją zgodę na usunięcie drzew od zastąpienia ich innymi drzewami w liczbie nie mniejszej niż liczba usuwanych drzew. Całość postępowania w tym zakresie, a w szczególności w zakresie kompensacji przyrodniczej oparto na naczelnych zasadach ochrony przyrody tzn. odnawianie zasobów przyrody i przywracanie do właściwego stanu siedlisk przyrodniczych (art. 83 ust. 3 ustawy o ochronie przyrody).

Bezpośrednio przed przystąpieniem do prac związanych z usuwaniem przedmiotowych drzew, należy ponownie przeprowadzić oględziny pod kątem występowania zwierząt chronionych i zasiedlonych gniazd. W przypadku stwierdzenia gatunków chronionych lub ich siedlisk, należy zaprzestać wycinki.

**Za zgodność
z oryginałem**

3

inż. Andrzej Drzazgowski
Uprawnienia budowlane
do projektowania w specjalności
drogowej nr MAZ/0025/ZOOD/13

Orzeczenie w przedmiocie usunięcia przedmiotowych drzew ma charakter uznaniowy i zależy od uznania organu. Uwzględniono również stanowisko organu współdziałającego w postępowaniu zajęte w trybie art. 106 KPA. Postanowienie organu ma formę wiążącą, staje się podstawowym materiałem dowodowym w sprawie, w związku z czym organ wydający decyzję ma obowiązek wziąć pod uwagę przedstawione stanowisko przy końcowym rozstrzygnięciu.

W związku z powyższym działając na podstawie art. 83 ust. 1 oraz art. 86 ust. 1 pkt 4 i 7 ustawy o ochronie przyrody zezwalam wnioskodawcy na usunięcie 15 szt. drzew wymienionych w pkt 1 niniejszej decyzji, nie pobierając opłaty za ich usunięcie. Umorzono postępowanie w części dotyczącej usunięcia 1 szt. drzewa wymienionego w pkt 6 oraz krzewu wymienionego w pkt 7 niniejszej decyzji.

W związku z powyższym postanowiono jak w sentencji decyzji.

Zwolniono z opłaty skarbowej tytułem wydania decyzji na podstawie art. 3 ustawy z dnia 16 listopada 2006 r. o opłacie skarbowej (t.j. Dz. U. z 2020 r., poz. 1546) i załącznika do przedmiotowej ustawy (część III ust. 44 zwolnienie 6).

Pouczenie:

- prace związane z usuwaniem drzew i krzewów należy wykonać zgodnie z obowiązującymi przepisami i zasadami bezpieczeństwa i higieny pracy.
- za bezpieczeństwo ludzi i mienia podczas prac związanych z usuwaniem drzew i krzewów, a także za naruszenie interesów osób trzecich przy usuwaniu drzew i krzewów oraz za właściwe zagospodarowanie pozyskanego drewna odpowiada właściciel gruntu, na którym rosną drzewa i krzewy.
- teren po dokonanej wycince należy uporządkować z pozostałości po wyciętych drzewach i krzewach.
- bezpośrednio przed przystąpieniem do prac związanych z usuwaniem przedmiotowych drzew, należy ponownie przeprowadzić oględziny pod kątem występowania zwierząt chronionych i zasiedlonych gniazd. W przypadku stwierdzenia gatunków chronionych lub ich siedlisk, należy zaprzestać wycinki. Zgodnie z § 6 Rozporządzenia Ministra Środowiska z dnia 16 grudnia 2016 r. w sprawie ochrony gatunkowej (Dz. U. z 2016 r., poz. 2183), wprowadza się m.in. zakaz umyślnego niszczenia jaj lub form rozwojowych, niszczenia, usuwania lub uszkodzenia gniazd; niszczenia siedlisk lub ostoj zwierząt dziko występujących. W stosunku do gatunków dziko występujących zwierząt objętych ochroną gatunkową, ww. zakazy nie dotyczą usuwania od dnia 16 października do końca lutego gniazd ptasich z obiektów budowlanych i terenów zieleni, jeżeli wymagają tego względy bezpieczeństwa lub sanitarne.

Od decyzji służy stronie prawo wniesienia odwołania do Samorządowego Kolegium Odwoławczego w Koszalinie za pośrednictwem Burmistrza Mielna w terminie 14 dni, licząc od daty jej otrzymania. Przed upływem terminu do wniesienia odwołania decyzja nie ulega wykonaniu, a wniesienie odwołania w terminie wstrzymuje jej wykonanie. W trakcie biegu terminu do wniesienia odwołania strona może zrzec się prawa do wniesienia odwołania wobec Burmistrza Mielna, który wydał decyzję. Z dniem doręczenia Burmistrzowi Mielna oświadczenia o zrzeczeniu się prawa do wniesienia odwołania przez ostatnią ze stron postępowania, decyzja staje się ostateczna i prawomocna.

BURMISTRZ
Olga Roszak-Pezala

Otrzymuje:

1. Pełnomocnik Andrzej Drzazgowski – ul. Ogrodowa 5B/10, 05-120 Legionowo.
2. Politechnika Warszawska – Plac Politechniki 1, 00-661 Warszawa.
3. a/a. (OŚGK)

**Za zgodność
z oryginałem**

4

inż. Andrzej Drzazgowski
Uprawnienia budowlane
do projektowania w specjalności
drogowej nr MAZ/0025/ZOOD/13

11. Warunki techniczne przebudowy kanału kanalizacji deszczowej
nr DT 358/2021 z dnia 13.05.2021 r.



Ekopracownia sp. z o.o.
ul. gen. Stanisława Maczka 44, 76-032 Mielno
tel./fax 94 318-97-50 tel. 94 318-99-80

Mielno, dn. 13-05-2021r.

l.d. DT 358/ 2021

Intrakt Andrzej Drzazgowski
ul. Ogrodowa 5B lok.10
05-120 Legionowo

W odpowiedzi na pismo INTR/209/2021 z dnia 05.05.2021r. informujemy:

- wyrażamy zgodę na przebudowę i rozbudowę instalacji kanalizacji deszczowej w obrębie nieruchomości zlokalizowanej na dz. 375 w m. Sarbinowo na terenie ośrodka wypoczynkowego Politechniki Warszawskiej.
- wykonanie przebudowy i rozbudowy należy poprzedzić wykonaniem projektu wykonawczego uzgodnionego w naszej Spółce
- należy przewidzieć montaż separatorów zanieczyszczeń ropopochodnych i piaskownika przed miejscem włączenia do komunalnej sieci deszczowej w ul. Południowej
- na dobór materiałów montażowych i armatury należy uzyskać akceptację Ekopracowni, w ramach uzgodnienia branżowego projektu wykonawczego
- wykonanie instalacji podlega nadzorowi inspektora naszej Spółki po uprzednim, pisemnym zgłoszeniu rozpoczęcia robót
- nad inwestycją należy zapewnić nadzór geodezyjny i wykonać powykonawczą inwentaryzację wykonanej infrastruktury.

Inspektor ds. technicznych

mgr inż. Grzegorz Stanula
upr. bud. UAN/N/7210/1065/88
UAN/N/7210/124/90

**Za zgodność
z oryginałem**

PREZES ZARZĄDU
mgr inż. Wioletta Dymecka

inż. Andrzej Drzazgowski
Uprawnienia budowlane
do projektowania w specjalności
drogowej nr MAZ/0025/ZOOD/13

KONTO BANKOWE: PKO BP I O/KOSZALIN nr 75 1020 2791 0000 7202 0154 2612
SĄD REJONOWY W KOSZALINIE IX Wydział Krajowego Rejestru Sądowego KRS:0000291460
NIP 4990555465 REGON 320419702 Kapitał Zakładowy 43 765 000,00 zł

12. Uzgodnienie przebudowy kanału kanalizacji deszczowej
z dnia 17.06.2021 r.


Egz. nr ...2

Jednostka projektowa		INTRAKT ANDRZEJ DRZAZGOWSKI ALEJA SOLIDARNOŚCI 98 LOK. 99 01-016 WARSZAWA
Inwestor		POLITECHNIKA WARSZAWSKA PLAC POLITECHNIKI 1, 00-661 WARSZAWA

DANE OPRACOWANIA:

Nazwa opracowania	PROJEKT TECHNICZNY ZAŁĄCZNIK DO UZGODNIENIA		
Tytuł opracowania	BUDOWA I PRZEBUDOWA DRÓG POŻAROWYCH NA TERENIE OŚRODKA WYPOCZYNKOWEGO POLITECHNIKI WARSZAWSKIEJ W SARBINOWIE WRAZ ZE ZMIANĄ ZAGOSPODAROWANIA TERENU I INFRASTRUKTURĄ		
Lokalizacja	Jedn. ew.	320905_5	Gmina Mielno
	Obręb	0012	Sarbinowo
	Nr ew. dz.	375, 383/8, 383/9	
Specjalność	SANITARNA		

AUTORZY OPRACOWANIA:

L.p.	Funkcja	Imię i Nazwisko nr uprawnień	Specjalność	Data	Podpis
1.	Projektant	mgr inż. Monika Karpińska upr. bud. MAZ/0337/POOS/11	Sanitarna	31.05.2021	

mgr inż. Monika Karpińska
Uprawnienia do projektowania bez ograniczeń
w zakresie instalacyjnej w zakresie sieci,
instalacji i urządzeń cieplnych, wentylacyjnych,
gazowych, wodociagowych i kanalizacyjnych.
Nr ewidencyjny uprawnień: MAZ/0337/POOS/11

Spis zawartości znajduje się na stronie 2

Uzgodniono branżowo w imieniu
Ekoprzedsiębiorstwa sp. z o.o. w Mielnie
mgr inż. Grzegorz Standa
upr. bud. UAN/N/7210/1066/1/88
UAN/N/7210/124/90

17.06.2021

Warszawa, 31 maj 2021 r.

**Za zgodność
z oryginałem**

inż. Andrzej Drzazgowski
Uprawnienia budowlane
do projektowania w specjalności
drogowej nr MAZ/0025/ZOOD/13