



14
2023

f. Cejko

Jan Dąbca

AB 6 QM 4 182 2023, 16

Starostwo Powiatowe w Wejherowie
Wydział Budownictwa i Nieruchomości
Referat Architektury i Budownictwa

wply- 12 -06- 2023 - neto

L.dz: 4368 podpis

ZGŁOSZENIE

budowy lub wykonywania innych robót budowlanych

(PB-2)

PB-2 nie dotyczy budowy i przebudowy budynku mieszkalnego jednorodzinnego.

Podstawa prawna: Art. 30 ust. 2 w zw. z ust. 4d ustawy z dnia 7 lipca 1994 r. – Prawo budowlane (Dz. U. z 2020 r. poz. 1333, z późn. zm.).

1. ORGAN ADMINISTRACJI ARCHITEKTONICZNO-BUDOWLANEJ

Nazwa: STAROSTA WEJHEROWSKI

URZĄD GMINY W SZEMUD
wpłynęło dnia 2023-07-06
Nr rej. 13668 podpis G

2.1. DANE INWESTORA¹⁾

Imię i nazwisko lub nazwa: GMINA SZEMUD

Kraj: POLSKA Województwo: POMORSKIE

Powiat: WEJHEROWSKI Gmina: SZEMUD

Ulica: SAMORZĄDOWA Nr domu: 1 Nr lokalu:

Miejscowość: SZEMUD Kod pocztowy: 84-217 Poczta: SZEMUD

Email (nieobowiązkowo):

Nr tel. (nieobowiązkowo): 502643859

2.2. DANE INWESTORA (DO KORESPONDENCJI)¹⁾

Wypełnia się, jeżeli adres do korespondencji inwestora jest inny niż wskazany w pkt 2.1.

Kraj: Województwo:

Powiat: Gmina:

Ulica: Nr domu: Nr lokalu:

Miejscowość: Kod pocztowy: Poczta:

Adres skrzynki ePUAP²⁾:

3. DANE PEŁNOMOCNIKA¹⁾

Wypełnia się, jeżeli inwestor działa przez pełnomocnika.

pełnomocnik

pełnomocnik do doręczeń Architektury i Budownictwa

Z up. Starosty
Kierownik Referatu
Architektury i Budownictwa
Anna Podbielska

Imię i nazwisko:

Kraj: Województwo:

Powiat: Gmina:

Ulica: Nr domu: Nr lokalu:

Miejscowość: Kod pocztowy:

Adres skrzynki ePUAP²⁾:

PRZYJĘTO ZGŁOSZENIE
bez pisemnego potwierdzenia

data 03.07.2023 podpis

Starostwo Powiatowe w Wejherowie
Wydział Budownictwa i Nieruchomości
Referat Architektury i Budownictwa
84-200 Wejherowo, ul. 3 Maja 4
Reg. 191686414, NIP 588-183-10-62

Starostwo Powiatowe w Wejherowie
ZAŁĄCZNIK DO ZGŁOSZENIA
AD. 6743.4.192.2013.16 05.07.2013r.
nr z dnia

O P I S

do projektowanego remontu nawierzchni drogi gminnej we wsi Zęblewo /ul.Kaszubska / na działkach nr 124 , 156/4, 163, 173/1 , 175/1 na odcinku 980,00m

Własność gruntu – Gmina Szemud

Inwestor : Gmina Szemud

1 .STAN ISTNIEJĄCY

Droga na projektowanym odcinku o łącznej długości 980,00m posiada nawierzchnię asfaltową z widocznymi uszkodzeniami na całej powierzchni . Nawierzchnia drogi posiada spadki w przekroju poprzecznym jednostronne o nachyleniu od 1% do 3% na łukach do 5% . Wody opadowe z drogi spływają grawitacyjnie na pobocza gruntowe oraz do rowów otwartych . W pasie drogowym istnieje infrastruktura techniczna - sieć wodociągowa , sieć teletechniczna , sieć energetyczna nn 0,4kV

ULICA KASZUBSKA W ZĘBLEWIE STANOWI DROGĘ PUBLICZNĄ W ROZUMIENIU USTAWY O DROGACH PUBLICZNYCH/DZ.U.2021.1376 Z DNIA 2021.07.29 NR DROGI 151003G/.

2.ZAKRES OBJEKTÓW REMONTU DROGI I SPOSÓB WYKONANIA ROBÓT

KLASA DROGI – DROGA LOKALNA (KPL) , N/M – 1/2

Remont drogi zaprojektowano w pasie istniejącej drogi gminnej . Szerokość nawierzchni asfaltowej na projektowanym odcinku ograniczona zostanie do istniejącej szerokości nawierzchni asfaltowej i wynosić będzie około 5,30 m . Remont drogi polegać będzie na wykonaniu uzupełnień w istniejącej nawierzchni asfaltowej , ułożeniu miejscowo siatki przeciwspekaniowej, ułożeniu zalewy uszczelniającej asfaltowej na gorąco oraz ułożeniu nawierzchni z mieszanek mineralno-bitumicznych grysowo-żwirowych –warstwa ścieralna grubości 5 cm po zagęszczeniu . W zakresie projektowanego remontu drogi udrożnione zostaną rowy przydrożne oraz odtworzone pobocza drogi z kruszywa łamanego . Długość całkowita odcinka drogi przewidzianego do remontu wynosi 980,00 m .

Nie przewiduje się zasadniczych korekt łuków poziomych oraz spadków pionowych na odcinku projektowanego remontu drogi .

Istniejąca infrastruktura techniczna – energetyczna nn 0,4 kV , teletechniczna , wodociągowa pozostanie bez naruszenia z zachowaniem właściwej warstwy przykrycia gruntem ..

Projektowany remont drogi nie koliduje z zadrzewieniem . Drzewa usytuowane blisko drogi zostaną zabezpieczone przed uszkodzeniem podczas prowadzenia robót drogowych żerdziami na wysokość 3,00m .

3.KONSTRUKCJA NAWIERZCHNI

Konstrukcja nawierzchni składać się będzie z następujących warstw :

- a/ Nawierzchnia ściernalna z mieszanek mineralno-bitumicznych grysowo-żwirowych AC11S grub. 5 cm po zagęszczeniu
- c/ istniejąca nawierzchnia asfaltowa grub. od 5 do 10 cm
- d/ istniejąca podbudowa z kamienia łamanego

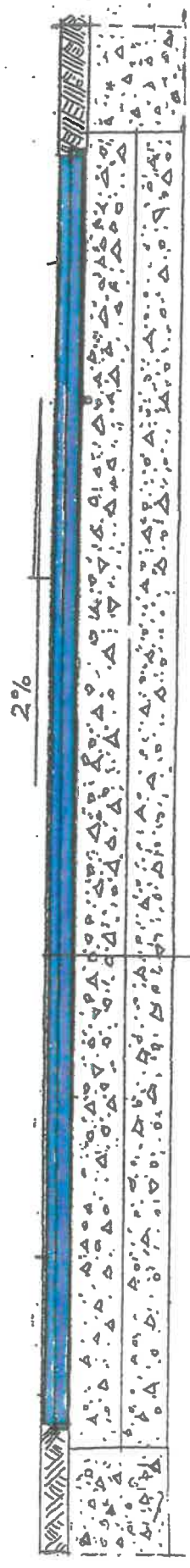
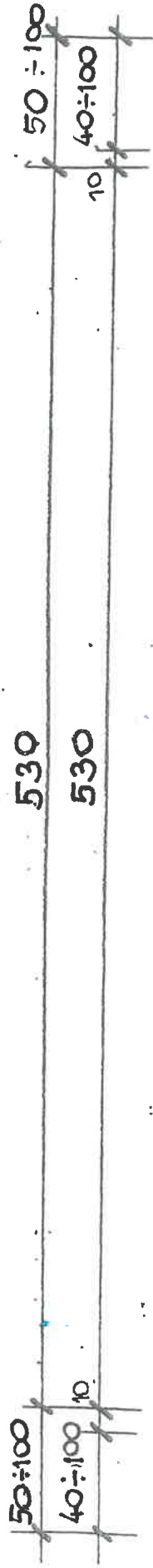
załączniki :

- 1.plan sytuacyjny na mapie w skali 1:1000
- 2.plan orientacyjny
3. przekrój konstrukcyjny drogi w skali 1 : 20

Opracował:

Stefan Miotke

Maj 2023r.



WARSTWA ŚCIEBAŁINA Z MIESZANKI MINEZAŁNO-ASPAŁTOWYCH, GRYSOWO-ZMIĘKONA GRUB. 5 CM AC 11 S

SIATKA PRZECIWPĘKANIOWA / UKŁONIONA MIEJSCOWO /
ISTNIEJĄCA NAWIERZCHNIA ASFALTOWA

ISTNIEJĄCA PODBUDOWA Z KRUZYWKA NATURALNEGO I GRUB. 20 CM
GRUNT G4

/ PO ZAGĘSZCZENIU /

PRZEKROJ KONSTRUKCYJNY
SKALA 1:20

PRZEBUDOWA PROGI GMINNEJ
W ZESŁEWIE, UL. KASZUBSKA
ODCINEK OD KM 0 +000 DO KM 0 +980

Starostwo Powiatowe w Wejherowie
Wydział Budownictwa i Nieruchomości
Referat Architektury i Budownictwa
84-200 Wejherowo, ul. 3 Maja 4.
Reg. 191686414, NIP 588-183-10-62

1. KOPIA MAPY ZASADNICZEJ Skala 1: 1000
 woj. POMORSKIE, pow. wejherowski
 Nazwa obrębu : Żęblewo
 Działki : 175/1, 156/4, 124, 163
 Jednostka ewidencyjna : Szemud

Publikacja 5.5.2023 r. w oparciu o KOPD
 z treści materiałów: oprac. zasobów
 geodezyjnych i kart. zniemy

Starosta Wejherowski

Id. ewidencyjny **GD.6642.424.2023**

2023-02-02

RYSUNEK NR 1

PLAN SYTUACYJNY
 SKALA 1:1000

KM 0+000
 POZYTEK REMONTOWA
 NEGO ODCINKA DROGI

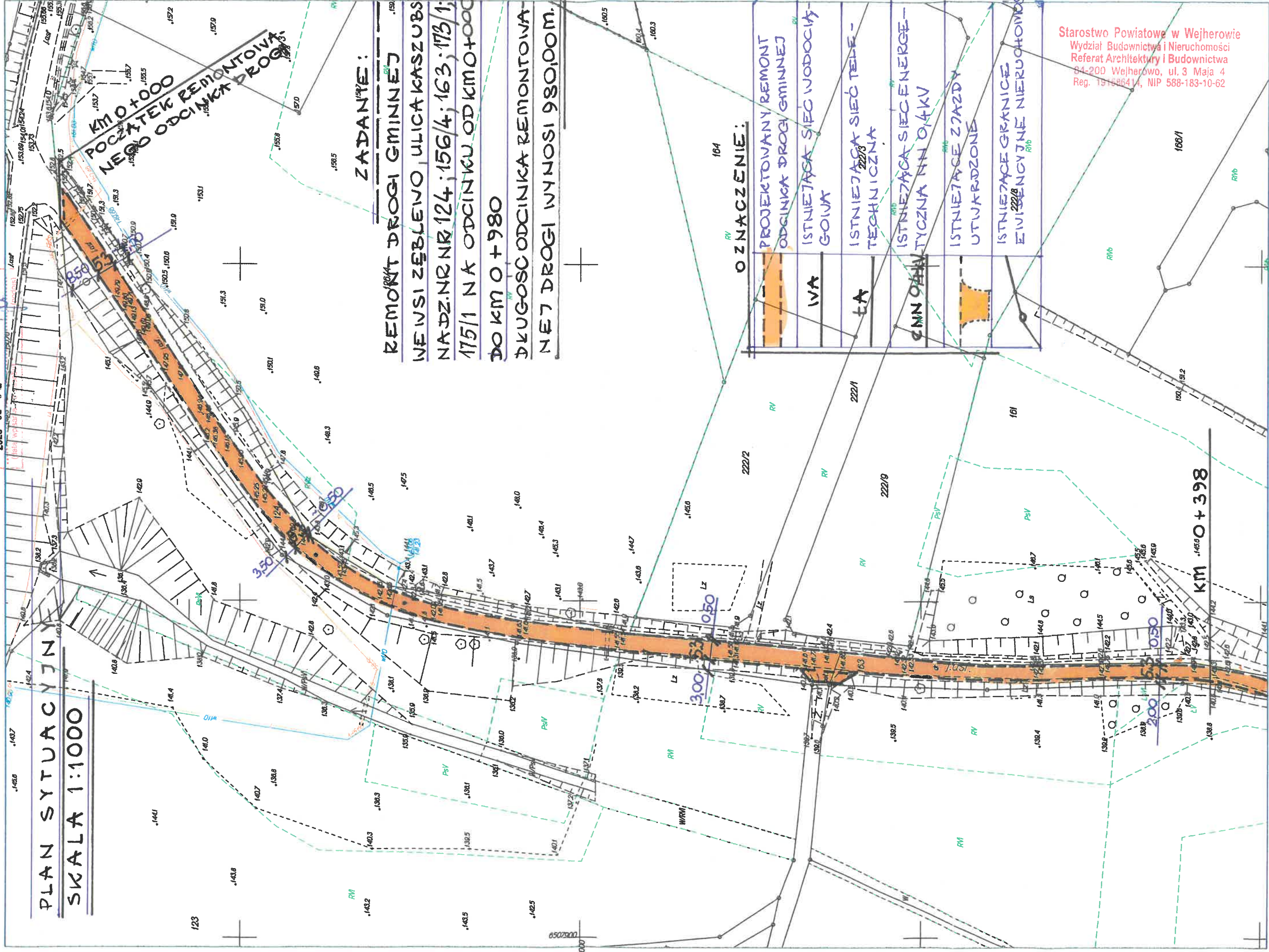
ZADANIE:

REMONT DROGI GMINNEJ
 WENSI ŻĘBLEWO, ULICA KASZUBSKA
 NA DZ. NR 124; 156/4; 163; 173/1;
 175/1 NA ODCINKU OD KM 0+000
 DO KM 0+980
 DŁUGOŚĆ ODCINKA REMONTOWA-
 NEJ DROGI WYNOŚI 980,00M.

OZNACZENIE:

PROJEKTOWANY REMONT
 ODCINKA DROGI GMINNEJ
 ISTNIEJĄCA SIĘĆ WODOCIĄG
 GOIWA
 ISTNIEJĄCA SIĘĆ TĘDE-
 TECHNICZNA
 ISTNIEJĄCA SIĘĆ ENERGIE-
 TYCZNA NN 0,4KV
 ISTNIEJĄCE ZŁAZDA
 UTWARDZONE
 ISTNIEJĄCE GRANICE
 EWIDENCYJNE NIERUCHOMOŚCI

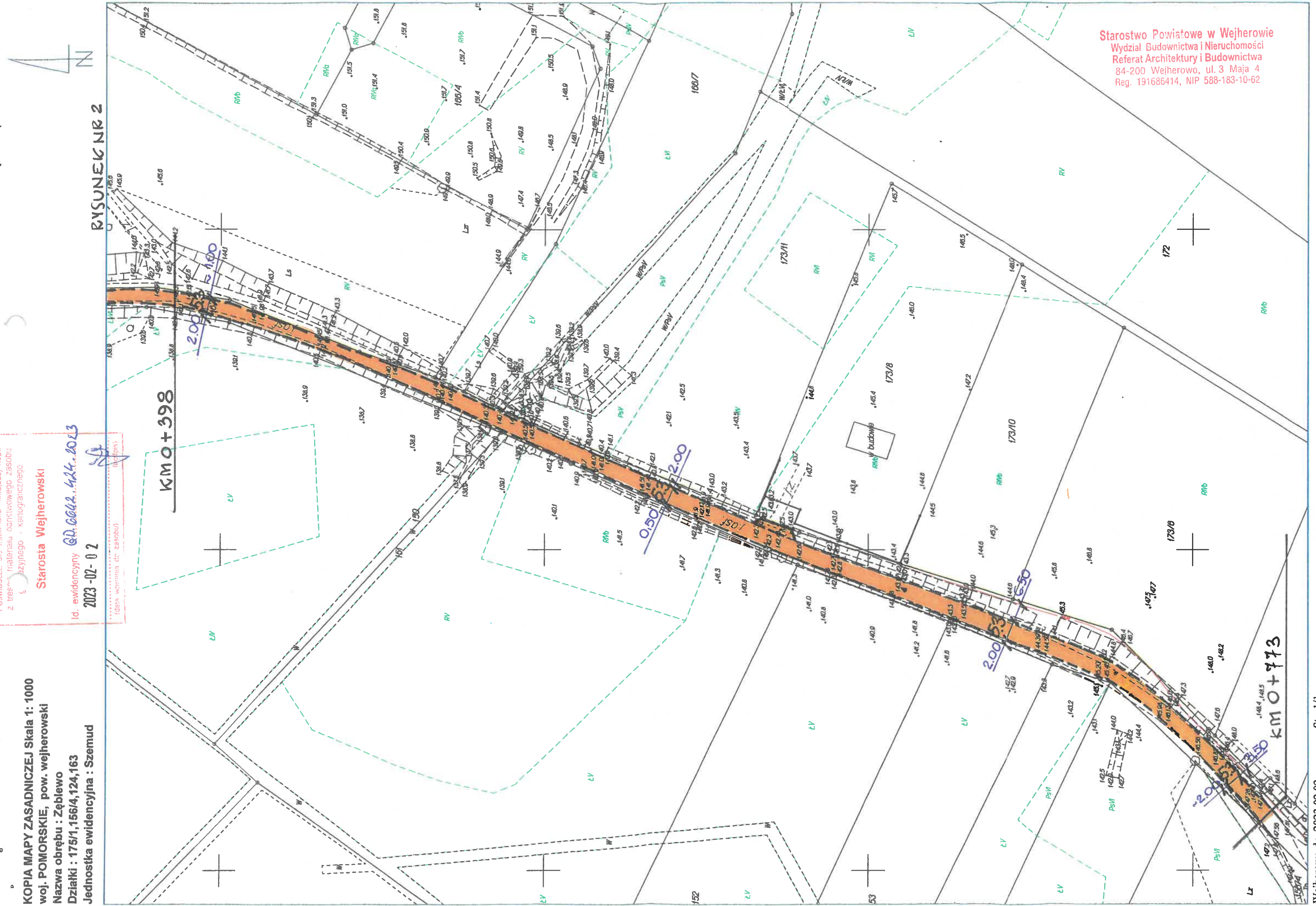
Starostwo Powiatowe w Wejherowie
 Wydział Budownictwa i Nieruchomości
 Referat Architektury i Budownictwa
 84-200 Wejherowo, ul. 3 Maja 4
 Reg. 191586414, NIP 588-183-10-62



KOPIA MAPY ZASADNICZEJ Skala 1: 1000
woj. POMORSKIE, pow. wejherowski
Nazwa obrębu : Zęblewo
Działki : 175/1, 156/4, 124, 163
Jednostka ewidencyjna : Szemud

Posiadaacza s/w zgodność najmniejszej kopii
z treścią materiału planistycznego zasobu
czajynego - kartograficznego
Starosta Wejherowski
Id. ewidencyjny 00.0002.424.2023
2023-02-02
(data wpisania do zasobu)

Starostwo Powiatowe w Wejherowie
Wydział Budownictwa i Nieruchomości
Referat Architektury i Budownictwa
84-200 Wejherowo, ul. 3 Maja 4
Reg. 191686414, NIP 588-183-10-62



KOPIA MAPY ZASADNICZEJ Skala 1: 1000
woj. POMORSKIE, pow. wejherowski
Nazwa obrębu : Zęblewo
Działki : 175/1,156/4,124,163
Jednostka ewidencyjna : Szemud

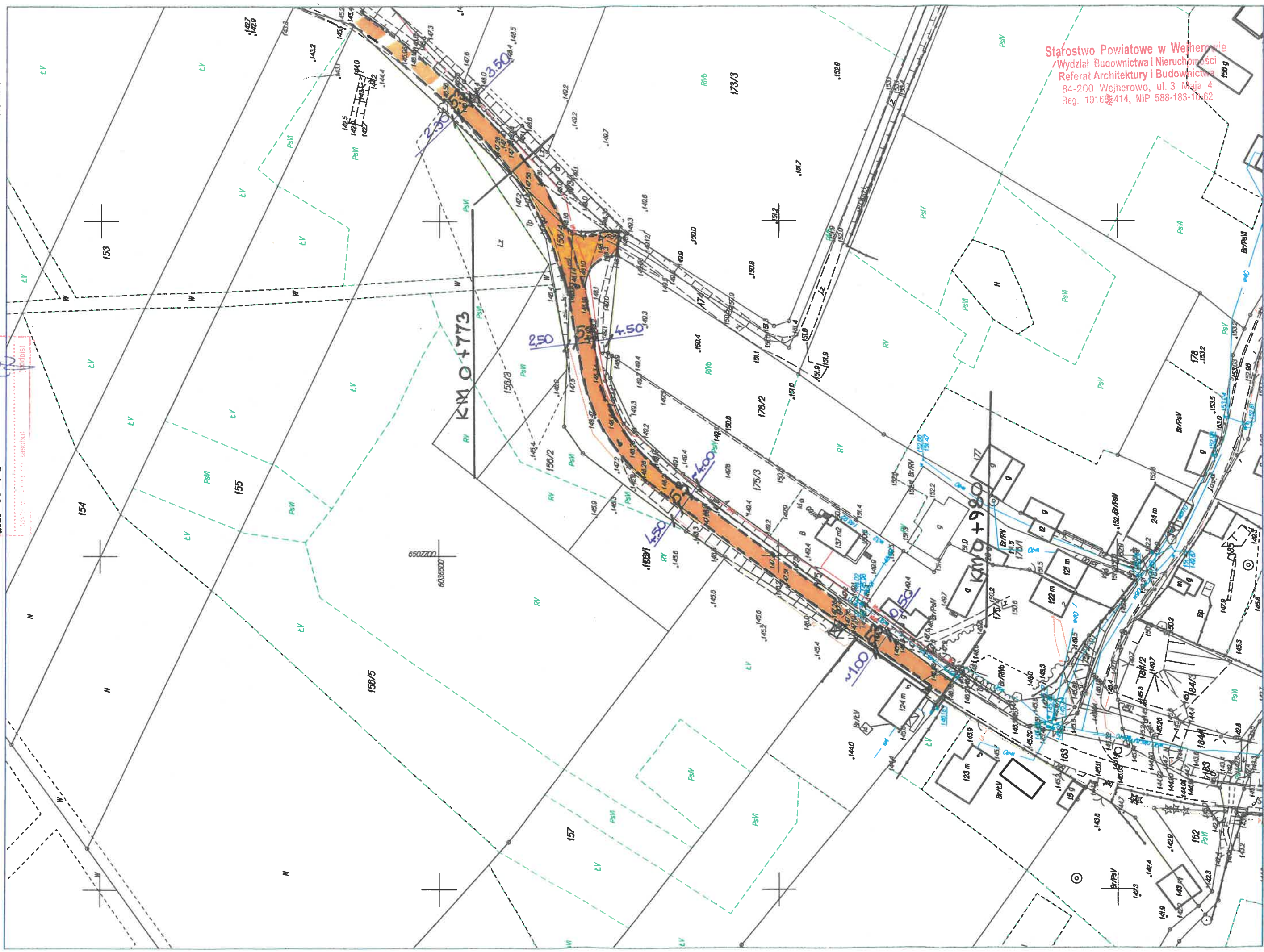
Poswiadczenie o poprawność niniejszej kopii
z treścią materiału planimetrycznego zasobu
geodezyjnego i kadastrowego

Starosta Wejherowski

Id. ewidencyjny GD.6642.924.2023

2023-02-02

RYSUNEK NR 3.



Starostwo Powiatowe w Wejherowie
Wydział Budownictwa i Nieruchomości
Referat Architektury i Budownictwa
84-200 Wejherowo, ul. 3 Maja 4
Reg. 19168414, NIP 588-183-10-62