






PROJEKT ZAGOSPODAROWANIA TERENU

LEGENDA:

-  ISTNIEJĄCA SIEĆ KANALIZACJI DESZCZOWEJ Ø500 ZLOKALIZOWANA NA DZ. NR 68
-  PRZYŁĄCZE KANALIZACJI DESZCZOWEJ PVC-U SN8 SDR34 Ø200
-  PROJEKTOWANA ZEWNĘTRZNA INSTALACJA KANALIZACJI DESZCZOWEJ-ODRĘBNE OPRACOWANIE
- WŁ1** WŁĄCZENIE DO ISTNIEJĄCEJ SIECI KANALIZACJI DESZCZOWEJ Ø500
- Sd1k** STUDNIA KANALIZACJI DESZCZOWEJ Ø1000-KASKADOWA
-  GRANICE DZIAŁKI
-  NUMER DZIAŁKI

UWAGI:

PROJEKT ZEWNĘTRZNEJ INSTALACJI KANALIZACJI DESZCZOWEJ W ZAKRESIE ODRĘBNEGO OPRACOWANIA

Mapa do celów projektowych

skala 1:500

woj.: wielkopolskie
pow.: pilski
miejscowość: Piła
jednostka ewidencyjna: 301901_1, Piła
obr.: Piła 15
ulica: Podchorążych 10
działka nr: 302 i 319 część
ukł. współrz. prost. płaskich: 2000_18
ukł. wys.: Kronsztadt
godło mapy : 6.194.10.14.3.2
6.194.10.14.3.4
mapa aktualna na dzień: 20.03.2020 r.
zakres akt.: — — — —

Mapa została wykonana bez ustalenia obciążeń służebnościami gruntowymi.

oznaczenie kancelaryjne zgłoszenia:
WGK.6640.1. 614.2020

ks. rob.: 3/2020

Wykonał:

BIURO GEODEZJI
inż. Barbara Tyma
ul. Srebrna 7, 64-920 PIŁA
tel./fax 67 351 62 34
NIP 764 157 02 49, REGON 302362169

mgr inż. **JAN TYMA**
GEODEZJA UPRAWNIENY
Nr 809 Główny Urząd Geodezyjny i Kartograficzny
64-920 PIŁA, ul. Srebrna 7
tel./fax 067 351 62 34, 067 724 71 0

Poświadczam się, że niniejszy dokument został opracowany w wyniku prac geodezyjnych i kartograficznych, których rezultaty zawiera operat techniczny wpisany do ewidencji materiałów państwowego zasobu geodezyjnego i kartograficznego

STAROSTA PIŁSKI

P. 3019. 2020. 846

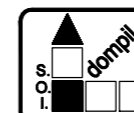
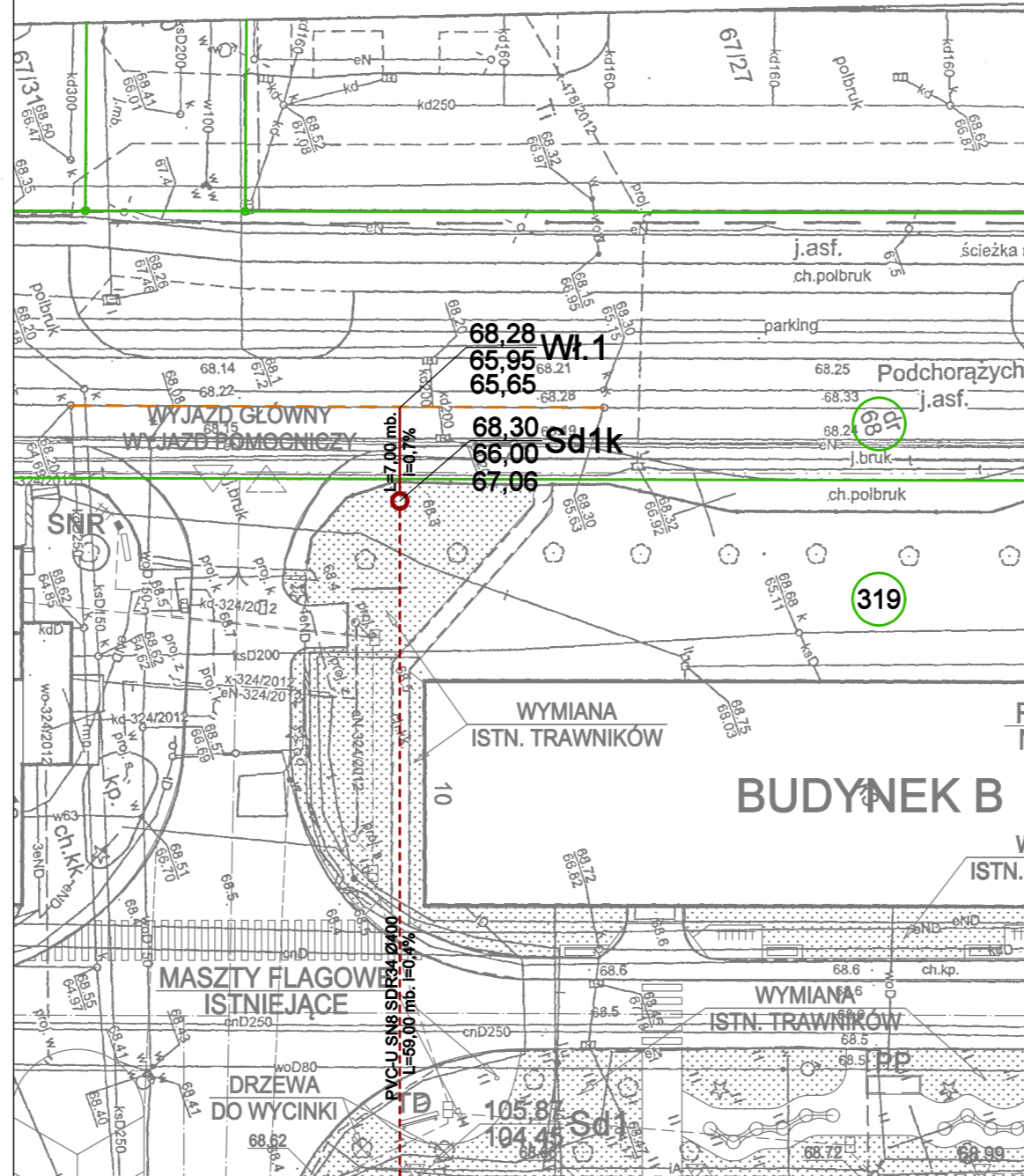
(Identyfikator ewidencyjny materiału zasobu - operatu technicznego)

02 KWI. 2020

(Data wpisania operatu technicznego do ewidencji materiałów w zasobu)

STAROSTA PIŁSKI

(Imię, nazwisko i podpis osoby reprezentującej organ)



Spółdzielnia Obsługi Inwestycyjnej "Dompil"
64-920 Piła ul. Sikorskiego 33 tel/fax (67) 214-80-01

Investor	PUSS PIŁA UL. PODCHORAŻYCH 10		Branża: sanitarna
Nazwa obiektu	PRZYŁĄCZE KANALIZACJI DESZCZOWEJ ZAGOSPODAROWANIE PRZESTRZENI KAMPUSU PAŃSTWOWEJ UCZELNI STANISŁAWA STASZICA W PIŁE		Skala: 1:500
Adres	PIŁA UL. PODCHORAŻYCH 10, DZIAŁKI NR 68, 319, OBRĘB 0015		Nr rysunku: S1
Nazwa rysunku	PROJEKT ZAGOSPODAROWANIA TERENU		
Projektował :	mgr inż. Małgorzata Maciaszek uprawnienia budowlane do projektowania i kierowania robotami budowlanymi bez ograniczeń w specjalności instalacyjnej	Nr uprawnień WKP/0176/PWOS/19	Data 08. 2020
Sprawdzający:		Nr uprawnień	Podpis: