

STAROSTA BRZESKI  
ul. Robotnicza 20  
49-300 Brzeg

Odpis protokołu z narady koordynacyjnej  
dotyczącej usytuowania projektowanej sieci uzbrojenia terenu, zakończonej w dniu 2023-04-19  
przeprowadzonej przez Starostę Brzeskiego sposobem elektronicznym poprzez aplikację i.Narady  
udostępnioną przez Starostwo Powiatowe w Brzegu.

Znak sprawy: G.6630.37.2023

Wnioskodawca: Pracownia Geodezyjno-Projektowa Adam Bednarz  
49-300 BRZEG, ul. Piastowska 2

Opis przedmiotu narady:

Lokalizacja: Skarbimierz dz. nr 275/1, 273, 285/1, 247/4 i inne  
Rodzaj i funkcja przewodu: Projekt sieci kanalizacji sanitarnej

Informacje uzupełniające:

propozycja usytuowania sieci kanalizacji sanitarnej

Przewodniczący narady koordynacyjnej: Ewa Kluska  
Z-ca Naczelnika Wydziału Geodezji i Gospodarki Nieruchomościami

Wynik narady (określa Przewodniczący narady koordynacyjnej po jej zakończeniu):

jednomyślny i pozytywny

Protokołant: Ewa Kluska

Podmioty władające sieciami uzbrojenia terenu:

| Lp. | Oznaczenie podmiotu oraz imię i nazwisko osoby, która ten podmiot reprezentuje: | Stanowisko/treść uwagi   | Podpis |
|-----|---|--|--------|
| 1.  | Brzeskie Przedsiębiorstwo Energetyki Ciepłej Sp. z o.o.                         | pozytywne bez uwag<br>Należycie zawiadomiony podmiot nie uczestniczył w naradzie |        |
| 2.  | EKO-SKARBIMIERZ Sp. z o.o.  | pozytywne bez uwag<br>Należycie zawiadomiony podmiot nie uczestniczył w naradzie |        |
| 3.  | Energetyka Ciepła Opolszczyzny S.A.   | nie dotyczy<br>Nie dotyczy   |        |

|    |                  |  |  |
|----|------------------|--|--|
|    | Roman Kamizelich |  |  |
| 4. | FIBEE IV         | pozytywne z uwagami  |  |
|    | Mateusz Horbal   | <p>Warunki Techniczne<br/>jakie należy spełnić przy realizacji robót na infrastrukturze FIBEE IV SP Z O.O.:</p> <ol style="list-style-type: none"> <li>1. Lokalizację podziemnych urządzeń telekomunikacyjnych należy potwierdzić w terenie za pomocą przekopów próbnych.</li> <li>2. Inwestor/Wykonawca zobowiązany jest do zabezpieczenia przed uszkodzeniem infrastruktury FIBEE IV SP Z O.O. w sposób umożliwiający dalszą eksploatację, konserwację, modernizację czy naprawę.</li> <li>3. Termin prac należy zgłosić, z co najmniej 3-tygodniowym wyprzedzeniem, do Network Operations Center, tel. (61) 222 22 11 oraz praceplanowe@fiberhost.com.</li> <li>4. Zobowiązuje się Inwestora i Wykonawcę robót do prowadzenia prac w sposób wykluczający możliwość powstania awarii sieci lub urządzeń FIBEE IV SP Z O.O. W przypadku uszkodzenia w trakcie prowadzenia robót, infrastruktury FIBEE IV SP Z O.O. należy ją zabezpieczyć i bezwzględnie powiadomić FIBEE IV SP Z O.O. tel. (61) 222 11 90. Inwestor ponosi odpowiedzialność materialną i karną wynikającą z Kodeksu Cywilnego za spowodowanie uszkodzeń infrastruktury FIBEE IV SP Z O.O. w czasie wykonywania robót oraz za szkody, które mogłyby powstać w przyszłości na skutek przeprowadzonych robót w tym strat tytułem braku transmisji, tj. w szczególności strat powstałych w związku z karami wynikającymi z łączących INEA z abonentami Service-Level Agreement.</li> <li>5. Wszelkie prace wykonywane w pobliżu infrastruktury FIBEE IV SP Z O.O. (skrzyżowania lub zbliżenia) czy też prace związane z przebudową infrastruktury należy wykonać ręcznie zgodnie z obowiązującymi przepisami, z należytą ostrożnością, zachowując normatywne odległości, pod nadzorem osoby wskazanej przez jej właściciela (FIBEE IV SP Z O.O.). Koszt płatnego nadzoru wynosi 200 zł netto + VAT za jedną</li> </ol> |  |

|    |  |  |  |
|----|--|--|--|
|    |  | <p>roboczogodzinę. Zabezpieczyć dwudzielnymi rurami grubościennymi na koszt Inwestora. Przed zasypianiem miejsca zabezpieczeń podlegają odbiorowi przez służby techniczne FIBEE IV SP Z O.O.</p> <p>6. Przy natrafieniu w trakcie wizji lokalnej dokonywanej przez projektanta podczas robót ziemnych, na urządzenia FIBEE IV SP Z O.O. nie naniesione na podkład mapowy, należy je zabezpieczyć i powiadomić FIBEE IV SP Z O.O. w celu ustalenia trybu dalszego postępowania.</p> <p>7. W przypadku konieczności przebudowy lub przemieszczenia urządzeń telekomunikacyjnych FIBEE IV SP Z O.O., Inwestor opracuje dokumentację projektowo-kosztorysową zgodnie z normą ZN-15/OPL-004, która musi być uzgodniona i zaakceptowana przez przedstawiciela FIBEE IV SP Z O.O. oraz zleci wykonanie robót firmie specjalistycznej na własny koszt. W przypadku konieczności poniesienia kosztów przez FIBEE IV SP Z O.O., Inwestor przedstawi ich skosztorysowaną wartość do akceptacji przez FIBEE IV SP Z O.O.</p> <p>8. Ewentualne przebudowy kabli światłowodowych należy dokonać w godzinach nocnych (od 24:00 do 6:00).</p> <p>9. Ewentualne prace związane z przebudową infrastruktury zostaną protokolarnie odebrane przez osobę wskazaną przez właściciela infrastruktury (FIBEE IV SP Z O.O.).</p> <p>10. W przypadku konieczności przebudowy sieci, po zakończeniu prac Inwestor jest zobowiązany do przekazania dokumentacji powykonawczej przebudowanej sieci która jest warunkiem odbioru prac.</p> <p>11. Zmiany posadowienia istniejącej infrastruktury telekomunikacyjnej należy powykonawczo nanieść na mapy i dostarczyć do FIBEE IV SP Z O.O. w formie inwentaryzacji geodezyjnej w terminie 3 miesięcy od zakończenia prac.</p> |  |
| 5. | GRODWIK Grodkowskie Wodociągi i Kanalizacja Sp. z o.o. | nie dotyczy<br><hr/> Nie dotyczy   |  |

|     |  |  |  |
|-----|--|--|--|
|     | Zbigniew Kubański  |  |  |
| 6.  | MULTIPLAY<br>_____<br>Marcin Bieńkowski  | nie dotyczy<br><br>Nie dotyczy   |  |
| 7.  | Netia S.A.<br>_____<br>Marek Perliński   | pozytywne bez uwag<br><br>Brak uwag  |  |
| 8.  | Operator Gazociągów Przesyłowych GAZ-SYSTEM S.A. Oddział we Wrocławiu<br>_____<br>Iwona Filipowska           | nie dotyczy<br><br>Nie dotyczy   |  |
| 9.  | Operator Gazociągów Przesyłowych GAZ-SYSTEM S.A. Oddział w Świerklanach<br>_____<br>Iwona Pogoda-Gołaszewska | pozytywne bez uwag<br><br>Brak uwag  |  |
| 10. | Orange Polska S.A.<br>_____  | pozytywne bez uwag<br><br>Należyce zawiadomiony podmiot nie uczestniczył w naradzie  |  |
| 11. | Polska Spółka Gazownictwa S.A. Rozdzielnia Gazu Brzeg<br>_____   | pozytywne bez uwag<br><br>Należyce zawiadomiony podmiot nie uczestniczył w naradzie  |  |
| 12. | Przedsiębiorstwo Wodociągów i Kanalizacji w Brzegu sp. z o.o.<br>_____<br>Barbara Wiśniewska                 | nie dotyczy<br><br>Nie dotyczy   |  |
| 13. | TAURON Dystrybucja S.A. Oddział w Opolu<br>_____<br>Krzysztof Wodecki  | pozytywne z uwagami<br><br>Uzgodniono z uwagami:<br>1) Inwestor-Wykonawca w terminie 14 dni przed przystąpieniem do pracy spisze notatkę służbową w TAURON Dystrybucja S.A. Jednostka Terenowa Brzeg na wyłączenie istniejących linii kablowych i zabuduje na nich osłony rurowe w miejscach skrzyżowań i zbliżeń z projektowaną siecią kanalizacji sanitarnej i jej przyłączami.<br>2) Dokładną lokalizację kabli określić na podstawie przekopów kontrolnych. Kategoriecznie zabraniamy prowadzenia robót ziemnych sprzętem mechanicznym bez nadzoru w odległości mniejszej niż 2m od zlokalizowanego przekopem kontrolnym kabla.<br>3) Zabezpieczenie, względnie przebudowę |  |

|  |  |  |  |
|--|--|--|--|
|  |  | <p>obcych sieci elektroenergetycznych (w tym sieci oświetlenia ulicznego, wlv-etów oraz sieci projektowanych) uzgodnić z ich właścicielami.</p> <p>4) Zachować normatywne odległości lokalizacji projektowanej sieci kanalizacji sanitarnej i jej projektowanych elementów od lokalizacji istniejących linii kablowych 110 kV, 15 kV, 0,4 kV oraz kabla światłowodowego. W przypadku braku zachowania normatywnych odległości należy wystąpić z wnioskiem do TAURON Dystrybucja S.A. Oddział Opole, Wydział Eksploatacji, tel. 77 889 8114 w celu wydania warunków technicznych usunięcia kolizji sieci elektroenergetycznej.</p> <p>5) Uwagi dotyczące linii napowietrznych 110 kV : skrzyżowania i zbliżenia z liniami elektroenergetycznymi należy zaprojektować i wykonać zgodnie z wymogami normy PN-EN 50341-1 pt. „Elektroenergetyczne linie napowietrzne prądu przemiennego powyżej 45kV”.Prace budowlane w obrębie linii elektroenergetycznych należy zaplanować i prowadzić z uwzględnieniem wymogów aktualnych przepisów w tym w szczególności podanej wyżej normy, Rozporządzenia Ministra Infrastruktury z dn. 06.02.2003r. w sprawie bezpieczeństwa i higieny pracy podczas wykonywania robót budowlanych ( Dz.U.nr 47 poz.401 z dn. 19.03.2003r. ) oraz Rozporządzenia Ministra Gospodarki z dn.20.09.2001r. w sprawie bezpieczeństwa i higieny pracy podczas eksploatacji maszyn i inntechnicznych do robót ziemnych, budowlanych i drogowych ( Dz.U. nr 118 poz. 1263 z dn. 15.10.2001r. ). W przypadku konieczności wyłączenia linii przed rozpoczęciem prac należy opracować harmonogram realizacji prac niezbędnych do wykonania</p> |  |
|--|--|--|--|

|     |   |   |  |
|-----|---|---|--|
|     |   | <p>w obszarze linii z podaniem terminów koniecznych wyłączeń, który na 14 dni przed rozpoczęciem prac należy uzgodnić z Kierownikiem Regionu WN ( SWW ) mieszczącego się w Opolu przy ul. Oświęcimskiej 55 (wyłączenia linii odpłatne).</p> <p>6) Wystąpić do TAURON Dystrybucja S.A. Oddział Opole, Jednostka Terenowa Brzeg o nadzór elektroenergetyczny, (branżowy) w zakresie linii SN i nN oraz do TAURON Dystrybucja S.A. Oddział w Opolu, ul. Waryńskiego 1 w zakresie linii kablowej i napowietrznej WN -110 kV.</p> <p>7) Uwaga dla Inwestora, Projektanta, Wykonawcy: przedmiotowy projekt budowy sieci kanalizacji sanitarnej w zakresie skrzyżowań i zbliżeń z istniejącą siecią kablową 110 kV oraz sieci kablową światłowodową uzgadnia się pod warunkiem uzyskania akceptacji TAURON Dystrybucja S.A. O/Opole, ul. Waryńskiego 1 Wydział Eksploatacji, tel. 77 889 8114 oraz Działu Telekomunikacji i Sieci OT , tel. 77 889 8233.</p> |  |
| 14. | Usługi Wodno Kanalizacyjne "HYDRO-LEW" Sp. z o.o. | <p>pozytywne bez uwag</p> <p>Należy zawiadomiony podmiot nie uczestniczył w naradzie</p>  |  |
| 15. | Zakład Gospodarki Komunalnej w Olszance           | <p>pozytywne bez uwag</p> <p>Należy zawiadomiony podmiot nie uczestniczył w naradzie</p>  |  |
| 16. | Zakład Wodociągów i Kanalizacji w Śmiechowicach   | <p>pozytywne bez uwag</p> <p>Należy zawiadomiony podmiot nie uczestniczył w naradzie</p>  |  |

Wójt/burmistrz/prezydent miasta według właściwości miejscowej:

| Lp. | Oznaczenie organu oraz imię i nazwisko osoby upoważnionej przez organ: | Stanowisko/treść uwagi   | Podpis |
|-----|--|--|--------|
| 1.  | Urząd Gminy Skarbimierz  | <p>pozytywne bez uwag</p> <p>Należy zawiadomiony podmiot nie</p> |        |

|  |                         |  |
|--|-------------------------|--|
|  | uczestniczył w naradzie |  |
|--|-------------------------|--|

Inne podmioty:

| Lp. | Oznaczenie innych podmiotów, które mogą być zainteresowane rezultatami narady koordynacyjnej oraz imiona i nazwiska osób upoważnionych przez te podmioty: | Stanowisko/treść uwagi   | Podpis |
|-----|---|--|--------|
| 1.  | Generalna Dyrekcja Dróg Krajowych i Autostrad<br>Rejon Opole<br>_____<br>Tomasz Gołda   | nie dotyczy<br>_____<br>Nie dotyczy  |        |
| 2.  | Starosta Powiatu Brzeskiego<br>_____<br>Ewa Kluska  | pozytywne z uwagami<br>_____<br>1.W zakresie projektowanej inwestycji zlokalizowane są punkty osnowy geodezyjnej szczegółowej 3 klasy podlegający ochronie. W przypadku zniszczenia lub uszkodzenia stabilizacji znaku Inwestor na własny koszt zleci odtworzenie położenia punktu jednostce wykonawstwa geodezyjnego. |        |
| 3.  | Wydział Dróg Starostwa Powiatowego w Brzegu<br>_____<br>Izabela Kic   | nie dotyczy<br>_____<br>Nie dotyczy  |        |
| 4.  | Zarząd Dróg Wojewódzkich w Opolu<br>_____<br>_____  | pozytywne bez uwag<br>_____<br>Należy zawiadomiony podmiot nie uczestniczył w naradzie   |        |

Treść protokołu uzgodniono z osobami, które uczestniczyły w naradzie za pomocą środków komunikacji elektronicznej.

Wniosek o koordynację robót budowlanych, o których mowa w art. 36a ust. 3 pkt 5 lit. b ustawy z dnia 7 maja 2010 r. o wspieraniu rozwoju usług i sieci telekomunikacyjnych, jeśli został złożony:

- nie złożono\*\*\*\*,
- złożone\*\*\*\*.

\*\*\*\*niewłaściwe skreślić

Integralną częścią protokołu z narady koordynacyjnej jest plan sytuacyjny sporządzony na kopii aktualnej mapy zasadniczej lub kopii aktualnej mapy do celów projektowych, poświadczony za zgodność z oryginałem przez projektanta z przedstawioną na nim propozycją usytuowania projektowanych sieci uzbrojenia terenu z adnotacją, że ta dokumentacja była przedmiotem narady koordynacyjnej.

Elektronicznie  
podpisany przez z  
up. Starosty  
Powiatu Brzeskiego  
Ewa Kluska  
Data: 2023.04.19  
08:24:14 +02:00

z up. Starosty  
Powiatu  
Brzeskiego  
Ewa Kluska

.....  
Podpis i pieczęć przewodniczącego narady koordynacyjnej oraz podpis  
protokolanta

Informacje dodatkowe:

1. Zgodnie z art. 28ba ust. 1 ustawy z dnia 17 maja 1989 r. Prawo geodezyjne i kartograficzne (t.j. Dz.U.2020.276), nieobecność na naradzie koordynacyjnej podmiotu należycie zawiadomionego o jej miejscu i terminie nie stanowi przeszkody do jej przeprowadzenia. Przyjmuje się, że podmiot ten nie składa zastrzeżeń do usytuowania projektowanej sieci uzbrojenia terenu (...).
2. Zgodnie z § 10 ust. 1 pkt 2 Rozporządzenia Ministra Administracji i Cyfryzacji z dnia 21 października 2015 r. w sprawie powiatowej bazy GESUT i krajowej bazy GESUT (Dz.U.2015.1938), powiatową bazę GESUT (...) aktualizuje się w drodze czynności materialno-technicznych na podstawie danych lub informacji zawartych w dokumentach, które były przedmiotem narady koordynacyjnej, (...), w przypadku gdy stanowiska uczestników tej narady są jednomyślne i pozytywne.
3. Zgodnie z art. 15 ust. 1 w związku z art. 48 ust. 1 pkt 3 ustawy z dnia 17 maja 1989 r. Prawo geodezyjne i kartograficzne (t.j. Dz.U.2020.276): znaki geodezyjne, urządzenia zabezpieczające te znaki oraz budowle triangulacyjne podlegają ochronie; kto wbrew przepisom art. 15 niszczy, uszkadza, przemieszcza znaki geodezyjne, grawimetryczne lub magnetyczne i urządzenia zabezpieczające te znaki oraz budowle triangulacyjne, a także nie zawiadamia właściwych organów o zniszczeniu, uszkodzeniu lub przemieszczeniu znaków geodezyjnych, grawimetrycznych lub magnetycznych, urządzeń zabezpieczających te znaki oraz budowli triangulacyjnych, podlega karze grzywny.
4. Zgodnie z art. 277 Kodeksu karnego, kto znaki graniczne niszczy, uszkadza, przesuwa lub czyni niewidocznymi albo fałszywie wystawia podlega grzywnie, karze ograniczenia wolności albo pozbawienia wolności do lat dwóch.
5. O wymagane zezwolenia na usunięcie drzew lub krzewów kolidujących z przebiegiem projektowanej inwestycji należy wnioskować do odpowiedniego organu w trybie przepisów ustawy z dnia 16 kwietnia 2004 r. o ochronie przyrody (t.j. Dz.U.2018.1614 z późn. zm.).



|   |  |
|---|--|
| JEDNOSTKA PROJEKTOWA:<br> | INWESTOR:<br>Gmina Skarbmierz<br>ul. Parkowa 12<br>49-318 Skarbmierz |
| NAZWA INWESTYCJI:<br>ZEWNETRZNA SIEC KANALIZACJI SANITARNEJ   | BRANZA:<br>SANITARNA   |
| LOKALIZACJA:<br>Obręb 0105 Skarbmierz, Gmina 160102-2 Skarbmierz<br>Dz. nr 275/1, 273, 285/1, 247/4, 156/2  | DATA:<br>Marzec 2023r.   |
| NAZWA RYSUNKU:<br>PLAN ZAGOSPODAROWANIA TERENU  | PODPIS:<br>SKALA:<br>1:500   |
| PROJEKTOWAL:<br>/INSTAL. SWIAT./  | NUMER RYSUNKU:<br>Z-1  |
| SPRAWDZIŁ:<br>/INSTAL. SWIAT./  |  |

**MAPA DO CELÓW PROJEKTOWYCH ARK.1**

Oznaczenia kancelaryjne zgłoszonej pracy: G.6640.1.1948.2022

Nazwa miejscowości: Skarbmierz

Jednostka ewidencyjna: identyfikator 160102\_2  
nazwa Skarbmierz

Obręb ewidencyjny: identyfikator 0105  
nazwa Skarbmierz

Dziąka: 275/1, 273, 285/1, 247/4 i inne

Sekcja mapy zasadniczej: 6.142.15.05.2.2; 6.142.15.05.2.4;  
6.142.16.01.1.1; 6.142.16.01.1.2;  
6.142.16.01.1.3.

Skala mapy: 1:500

Nazwa układu współrzędnych: prostokątnych płaskich 2009/6 (18°)  
Układu wysokości: EVRF2007

Oznaczenie obszaru granic, który był przedmiotem aktualizacji: -----

Informacje o służebności gruntowych mających wpływ na zagospodarowanie terenu zlokalizowanych w granicach projektowanej inwestycji: Nie badano KW pod względem służebności gruntowej

Data opracowania mapy: 24.02.2023

Pracownia Geodezyjno-Projektowa  
Adam Bednarz  
49-300 Brzeg, ul. Piłsudskiego 2  
tel.: 604 485 172  
IP: 753 110 19 06, Regon: 160353993

*mgr inż. Adam Bednarz*  
geodeta uprawniony  
nr upr. 19515

Wykazane na niniejszej mapie granice nieruchomości określono z wymaganą dokładnością. Nie wyklucza się istnienia w terenie innych nie wykazanych na niniejszej mapie urządzeń podziemnych, które nie były zgłoszone do inwentaryzacji lub o których brak jest informacji w instytucjach branżowych. Miejscowy plan zagospodarowania przestrzennego wniesiono na podstawie Uchwały Rady Gminy Skarbmierz NR XXIV/167/2005 z dn. 28.01.2005 r., XXI/163/2021 z dn. 25.03.2021 r. oraz XXXVIII/282/2023 z dn. 06.02.2023 r.

Oświadczam, że niniejszy dokument jest opracowany w wyniku pracy geodezyjnych samorządowców pod numerem G.6640.1.1948.2022, których rezultatem sąwarunki techniczne sporządzonej geodezyjnej inwentaryzacji przed organem Służby Geodezyjnej i Kartograficznej i wydanej na podstawie załącznika do niniejszego dokumentu geodezyjnej inwentaryzacji - art. 130 ust. 50 ustawy Prawo Geodezyjne (Dz.U. z 2021 poz. 1800 § 1)

|   |  |
|---|--|
| Organ prowadzący inwentaryzację geodezyjną  | Skarbmierz Skarbmierz                                  |
| Numer protokołu weryfikacji   | 0 N61  |
| Data wydatkowania protokołu weryfikacji   | 24.02.2023   |
| Opisany błądowy udział weryfikacji  | 0,00%  |
| 148.7 punkt 4, numer uprawnień geodeta uprawnionego   | mgr inż. Adam Bednarz, nr upr. 19515                   |
| Pracownia Geodezyjno-Projektowa Adam Bednarz 49-300 Brzeg, ul. Piłsudskiego 2 tel.: 604 485 172 IP: 753 110 19 06, Regon: 160353993 | mgr inż. Adam Bednarz geodeta uprawniony nr upr. 19515 |

Signed by /  
Podpisano przez:  
**Adam Zbigniew Bednarz**

Date / Data:  
2023-04-06 12:19

**STAROSTWO POWIATOWE W BRZEGU**

Numer kancelaryjny: G.6630.37.2023

Stwierdza się, że niniejsza dokumentacja w zakresie usytuowania sieci kanalizacji sanitarnej była przedmiotem narady koordynacyjnej przeprowadzonej w formie elektronicznej w dniu 07-19.04.2023 w Starostwie Powiatowym w Brzegu

z up. Starosty Powiatu Brzeskiego Ewa Kluska  
Elektronicznie podpisany przez z up. Starosty Powiatu Brzeskiego Ewa Kluska  
Data: 2023.04.19 08:24:47 +02'00'



**MAPA DO CELÓW PROJEKTOWYCH ARK.2**

Oznaczenia kancelaryjne zgłoszonej pracy  
G.6646.1.1948.2023

Nazwa miejscowości  
Skarbmierz

Jednostka ewidencyjna  
160102\_2

Identyfikator  
Skarbmierz

Nazwa  
Skarbmierz

Identyfikator  
0105

Nazwa  
Skarbmierz

Działka  
2751/1, 273, 285/1, 2671/1 i inne

Sewer masy zasadniczej  
6.142.15.05.2.2; 6.142.15.05.2.4;  
6.142.16.01.1.1; 6.142.16.01.1.2;  
6.142.16.01.1.3.

Skala mapy  
1:500

Nazwa układu współrzędnych  
2000S (18°)

Układ wysokości  
EVRF2007

Dzielnica  
1500

Układ wysokości  
EVRF2007


Informacja o skutkach gruntowych mających wpływ na zaplanowane prace  
Nie badano KW pod względem suwności gruntowej

Data opracowania mapy  
24.02.2023

mgr inż. Adam Bednarz  
geodeta oprawiony  
nr upr. 19515

mgr inż. Adam Bednarz  
geodeta oprawiony  
nr upr. 19515

Wykazane na niniejszej mapie granice nieruchomości określono z wymaganej dokładnością. Nie wykazuje się istnienia w terenie innych nie wyznaczonych na niniejszej mapie urządzeń podziemnych, które nie były zgłoszone do inwentaryzacji lub o których brak jest informacji w inwentaryzacji branżowych. Miejsce przyrządzone przez urządzenie nr 1500/1612/2005 z dn. 26.01.2005 r. (nr XXVI/163/2005 z dn. 25.03.2021 r. oraz XXXVIII/282/2023 z dn. 06.02.2023 r.)



Opis projektu: Projekt kanalizacji sanitarnej w miejscowości Skarbmierz, gm. Skarbmierz, pow. Brzeg. Projekt obejmuje projektowanie i wykonanie sieci kanalizacji sanitarnej w zakresie ul. Parkowa 12, 49-318 Skarbmierz.

Projektant: mgr inż. Adam Bednarz, geodeta oprawiony nr upr. 19515.

Wzrost: 1,80 m, Ciężar ciała: 75 kg, Ciężar serca: 300 g, Ciężar płuc: 1,2 kg, Ciężar wątroby: 1,5 kg, Ciężar nerek: 150 g, Ciężar pęcherzyka żółciowego: 50 g, Ciężar pęcherzyka wodnego: 10 g, Ciężar trzustki: 70 g, Ciężar śledziony: 150 g, Ciężar wątroby: 1,5 kg, Ciężar nerek: 150 g, Ciężar pęcherzyka żółciowego: 50 g, Ciężar pęcherzyka wodnego: 10 g, Ciężar trzustki: 70 g, Ciężar śledziony: 150 g.

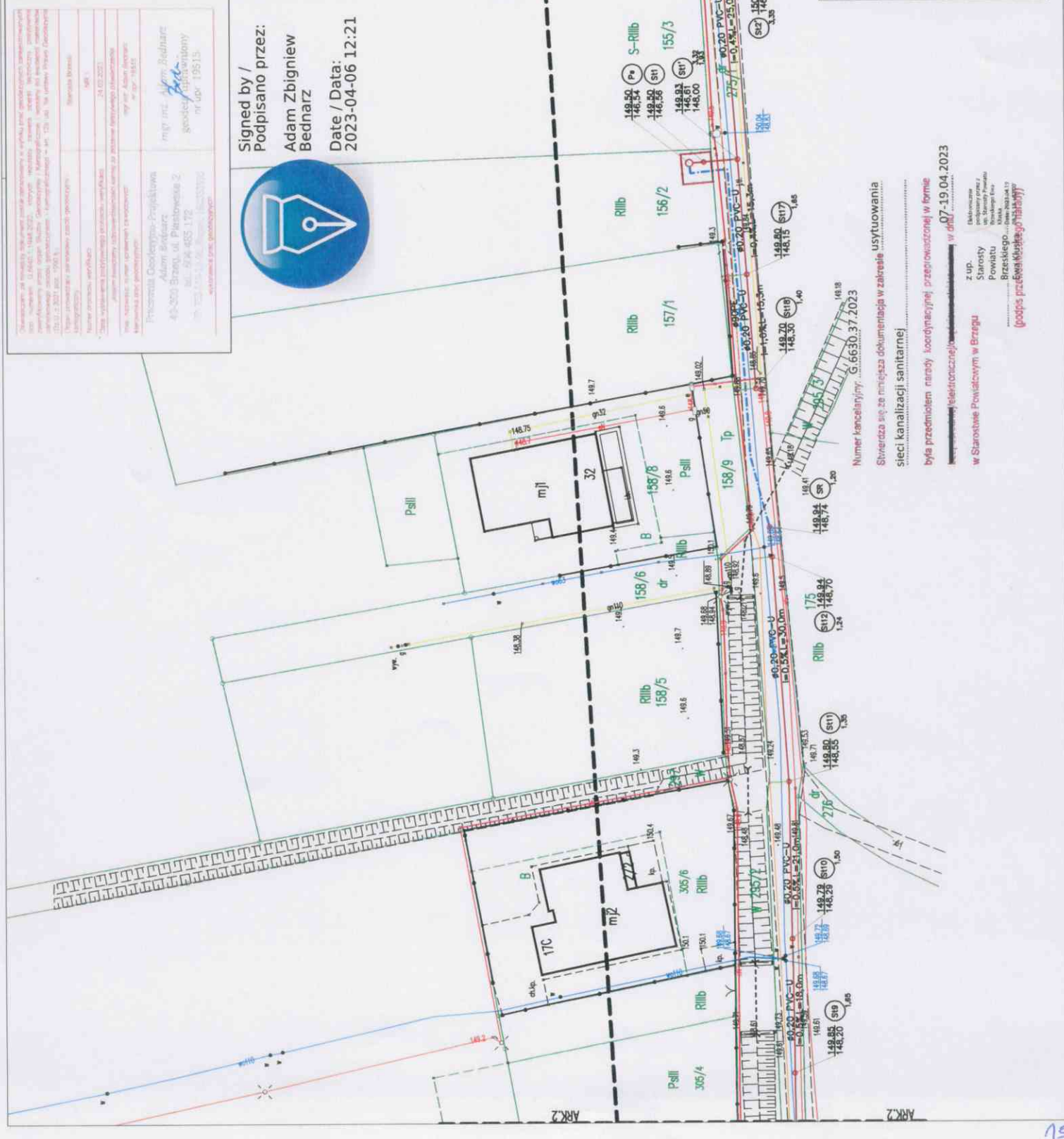
Wzrost: 1,80 m, Ciężar ciała: 75 kg, Ciężar serca: 300 g, Ciężar płuc: 1,2 kg, Ciężar wątroby: 1,5 kg, Ciężar nerek: 150 g, Ciężar pęcherzyka żółciowego: 50 g, Ciężar pęcherzyka wodnego: 10 g, Ciężar trzustki: 70 g, Ciężar śledziony: 150 g.

**Signed by /  
Podpisano przez:**  
**Adam Zbigniew  
Bednarz**

**Date / Data:**  
**2023-04-06 12:21**



|                            |  |                 |
|----------------------------|--|-----------------|
| JEDNOSTKA PROJEKTOWA:      | INWESTOR:  | BRANŻA:         |
| MAZOWIEC PROJEKTOWY        | Gmina Skarbmierz<br>ul. Parkowa 12<br>49-318 Skarbmierz  | SANITARNA       |
| NAZWA INWESTYCJI:          | ZEMNITZNA SEĆ KANALIZACJI SANITARNEJ   | DATA:           |
| LOKALIZACJA:               | Osiedle 0105 Skarbmierz, Osiedle 160102-2, Skarbmierz<br>Dz. nr 2751/1, 273, 285/1, 247/4, 156/2 | Miejsce: 2023r. |
| NAZWA RYSUNKU:             | PLAN ZAGOSPODAROWANIA TERENU   | SKALA:          |
| PROJEKTOWAŁ:<br>/osł. smr/ | mgr inż. Piotr Fichtowski<br>upr. nr OPL/1619/PBS/18   | 1:500           |
| SPRAWDZIŁ:<br>/osł. smr/   | mgr inż. Krzysztof Woźniak<br>upr. nr OPL/10237/PWS/06   | NUMER RYSUNKU   |
|                            |  | Z-2             |



Numer kancelaryjny: G.6646.1.1948.2023

Stwierdza się że niniejsza dokumentacja w zakresie usytuowania sieci kanalizacji sanitarnej

była przedmiotem narady koordynacyjnej, przeprowadzonej w formie wirtualnej (elektronicznej), w dniu 07-19.04.2023 w Starostwie Powiatowym w Brzegu

Z up. Starosty Powiatu Brzeskiego, dr. Dariusz Ptaszek

(podpis elektroniczny)

**MAPA DO CELÓW PROJEKTOWYCH ARK.3**

Oznaczenia funkcjonalne zgłoszonej pracy  
G.6640.1.1948.2022

Nazwa miejscowości  
Skarbmierz

Jednostka ewidencyjna  
160102\_2

Identyfikator  
Skarbmierz

Rzecz  
Skarbmierz

Identyfikator  
0105

Opis ewidencyjny  
Skarbmierz

Działka  
275/1, 273, 285/1, 247/4 i inne

Sieć mapy zasadniczej  
6.142.15.05.2.2; 6.142.15.05.2.4; 6.142.16.01.1.1; 6.142.16.01.1.2; 6.142.16.01.1.3.

Skala mapy  
1:500

Nazwa ulaju współrzędnych pańskich  
2000B (187)

Układowa wysokość  
EVRF2007

Oznaczenia obszaru granic, który był przedmiotem aktualizacji  
Nie badano KW pod względem aktualności

Informacja o wkładach prawnych mających wpływ na zagospodarowanie terenu zrealizowanych w granicach projektowanego inwestycji  
Nie badano KW pod względem aktualności

Data opracowania mapy  
24.02.2023

**Signed by /  
Podpisano przez:**  
Adam Zbigniew Bednarz

**Date / Data:**  
2023-04-06 12:18

mgr inż. Adam Bednarz  
Biuro inżynierskie  
ul. Piastowska 2  
40-300 Brzeg, tel. 504 485 172  
NIP: 753-110-99-96 Regon: 143333953

Pracownia Coodynatio-Projektowa  
mgr inż. Adam Bednarz  
40-300 Brzeg, ul. Piastowska 2  
tel.: 504 485 172  
NIP: 753-110-99-96 Regon: 143333953

Wskazane na niniejszej mapie granice nieruchomości określono z wymagania dokładności Nie wykazano ich zmian w terenie innych niż wykazanych na niniejszej mapie urządzeń podziemnych, które nie były zgłoszone do inwentaryzacji lub o których brak jest informacji w inwentaryzacji terenowych. Miejsce planu zagospodarowania nr XXV/16/2023 z dn. 28.01.2023 r., NR XXV/16/2021 z dn. 26.03.2021 r. oraz XXXVIII/63/2023 z dn. 06.02.2023 r.

|   |  |  |  |
|---|--|--|--|
| Oznaczenia funkcjonalne zgłoszonej pracy  |  | G.6640.1.1948.2022   |  |
| Nazwa miejscowości  |  | Skarbmierz   |  |
| Jednostka ewidencyjna   |  | 160102_2   |  |
| Identyfikator   |  | Skarbmierz   |  |
| Rzecz   |  | Skarbmierz   |  |
| Identyfikator   |  | 0105   |  |
| Opis ewidencyjny  |  | Skarbmierz   |  |
| Działka   |  | 275/1, 273, 285/1, 247/4 i inne  |  |
| Sieć mapy zasadniczej   |  | 6.142.15.05.2.2; 6.142.15.05.2.4; 6.142.16.01.1.1; 6.142.16.01.1.2; 6.142.16.01.1.3. |  |
| Skala mapy  |  | 1:500  |  |
| Nazwa ulaju współrzędnych pańskich  |  | 2000B (187)  |  |
| Układowa wysokość   |  | EVRF2007   |  |
| Oznaczenia obszaru granic, który był przedmiotem aktualizacji   |  | Nie badano KW pod względem aktualności   |  |
| Informacja o wkładach prawnych mających wpływ na zagospodarowanie terenu zrealizowanych w granicach projektowanego inwestycji |  | Nie badano KW pod względem aktualności   |  |
| Data opracowania mapy   |  | 24.02.2023   |  |

|   |  |  |  |
|---|--|--|--|
| Oznaczenia funkcjonalne zgłoszonej pracy  |  | G.6640.1.1948.2022   |  |
| Nazwa miejscowości  |  | Skarbmierz   |  |
| Jednostka ewidencyjna   |  | 160102_2   |  |
| Identyfikator   |  | Skarbmierz   |  |
| Rzecz   |  | Skarbmierz   |  |
| Identyfikator   |  | 0105   |  |
| Opis ewidencyjny  |  | Skarbmierz   |  |
| Działka   |  | 275/1, 273, 285/1, 247/4 i inne  |  |
| Sieć mapy zasadniczej   |  | 6.142.15.05.2.2; 6.142.15.05.2.4; 6.142.16.01.1.1; 6.142.16.01.1.2; 6.142.16.01.1.3. |  |
| Skala mapy  |  | 1:500  |  |
| Nazwa ulaju współrzędnych pańskich  |  | 2000B (187)  |  |
| Układowa wysokość   |  | EVRF2007   |  |
| Oznaczenia obszaru granic, który był przedmiotem aktualizacji   |  | Nie badano KW pod względem aktualności   |  |
| Informacja o wkładach prawnych mających wpływ na zagospodarowanie terenu zrealizowanych w granicach projektowanego inwestycji |  | Nie badano KW pod względem aktualności   |  |
| Data opracowania mapy   |  | 24.02.2023   |  |



|                                 |   |                        |
|---------------------------------|---|------------------------|
| JEDNOSTKA PROJEKTOWA:           | INWESTOR:   | BRANŻA: SANITARNA      |
| Pracownia Coodynatio-Projektowa | Gmina Skarbmierz<br>ul. Parkowa 12<br>49-318 Skarbmierz                                       | DATA:<br>Marzec 2023r. |
| NAZWA INWESTYCJI:               | ZEMNIEZNA SIĆ KANALIZACJI SANITARNEJ  | SKALA:<br>1:500        |
| LOKALIZACJA:                    | Osiedle 0105 Skarbmierz, Gmina 160102-2, Skarbmierz<br>Dz. nr 275/1, 273, 285/1, 247/4, 156/2 | NUMER RYSUNKU<br>Z-3   |
| NAZWA RYSUNKU:                  | PLAN ZAGOSPODAROWANIA TERENU  | PODPIS:                |
| PROJEKTOWAŁ / JEDN. SWP/:       | mgr inż. Piotr Pietrowski<br>upr. nr OPIJ/1619/PBS/18   |                        |
| SPRACOWAŁ / JEDN. SWP/:         | mgr inż. Krzysztof Wroniak<br>upr. nr OPIJ/0237/PWOS/06                                       |                        |

Numer kancelaryjny: G.6530.37.2023

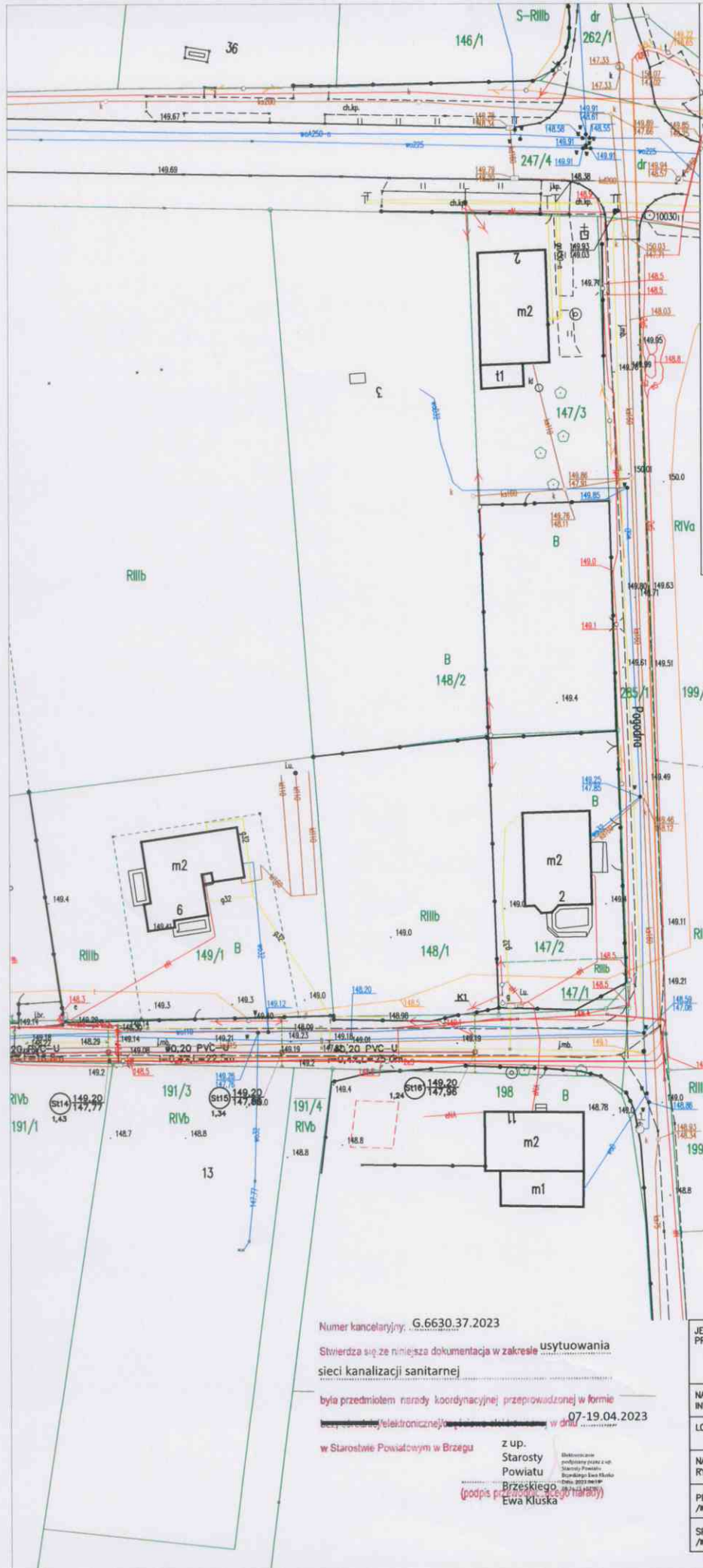
Stwierdza się że niniejsza dokumentacja w zakresie usytuowania sieci kanalizacji sanitarnej

była przedmiotem razowy koordynacyjnej przeprowadzonej w formie elektrycznej w dniu 07-19.04.2023

w Starostwie Powiatowym w Brzegu

z up. Starosty Powiatu w Brzegu  
Breszkiego - 022-2023/19  
(gołos pawaakulka eegymawny)

STAROSTWO POWIATOWE  
W BRZEGU



**MAPA DO CELÓW PROJEKTOWYCH ARK.4**

|  |  |
|--|--|
| Oznaczenia kancelaryjne zgłoszonej pracy   | G.6640.1.1948.2022   |
| Nazwa miejscowości   | Skarbmierz   |
| Jednostka ewidencyjna  | identyfikator: 160102_2<br>nazwa: Skarbmierz   |
| Obszr ewidencyjny  | identyfikator: 0105<br>nazwa: Skarbmierz   |
| Działka  | 275/1, 273, 285/1, 247/4 i inne  |
| Sekcja mapy zasadniczej  | 6.142.15.05.2.2; 6.142.15.05.2.4;<br>6.142.16.01.1.1; 6.142.16.01.1.2;<br>6.142.16.01.1.3. |
| Skala mapy   | 1:500  |
| Nazwa układu współrzędnych   | prostokątnych płaskich<br>2000N6 (18°)   |
| Układu wysokości   | EVRF2007   |
| Oznaczenie obszaru granic, który był przedmiotem aktualizacji  | -----  |
| Informacje o służebności gruntowych mających wpływ na zagospodarowanie terenu zlokalizowanych w granicach projektowanej inwestycji | Nie badano KW pod względem służebności gruntowej   |
| Data opracowania mapy  | 24.02.2023   |

Pracownia Geodezyjno-Projektowa  
**Adam Bednarz**  
 49-300 Brzeg, ul. Piłsudskiego 2  
 tel.: 604 485 172  
 KRP: 753 119 946, Regon: 160353993  
 NIP: 753 119 946, REGON: 160353993  
 mgr inż. Adam Bednarz  
 geodeta uprawniony  
 nr upr. 19515

Wykazane na niniejszej mapie granice nieruchomości określono z wymaganą dokładnością. Nie wyklucza się istnienia w terenie innych nie wykazanych na niniejszej mapie urządzeń podziemnych, które nie były zgłoszone do inwentaryzacji lub o których brak jest informacji w instytucjach branżowych. Miejscowy plan zagospodarowania przestrzennego wniesiono na podstawie Uchwały Rady Gminy Skarbmierz NR XXIV/167/2005 z dn. 28.01.2005 r., NR XXI/163/2021 z dn. 25.03.2021 r. oraz XXXVIII/283/2023 z dn. 06.02.2023 r.

|  |                              |
|--|------------------------------|
| Oświadczam, że niniejszy dokument został opracowany w wyniku prac geodezyjnych i technicznych (nr. 16040.1.1948.2022), których rezultaty zawiera ten projekt, zgodnie z obowiązującymi przepisami prawa, w szczególności z rozporządzeniem Rady Ministrów z dnia 22.07.2015 r. w sprawie sposobu i trybu wykonywania geodezyjnych i technicznych prac (Dz.U. z 2015 r. poz. 1305). |                              |
| Organ prowadzący planowanie przestrzenne i zagospodarowanie  | Starostwo Powiatowe w Brzegu |
| Nazwa projektu, wersja   | 1/1                          |
| Data wystąpienia powyższego projektu, wersja   | 24.02.2023                   |
| Adam Bednarz, geodeta uprawniony nr upr. 19515   |                              |
| mgr inż. Adam Bednarz, geodeta uprawniony nr upr. 19515  |                              |



Signed by /  
 Podpisano przez:  
**Adam Zbigniew Bednarz**  
 Date / Data:  
 2023-04-06 12:20

**STAROSTWO POWIATOWE  
 W BRZEGU**  
 -10-

Numer kancelaryjny: **G.6630.37.2023**  
 Stwierdza się że niniejsza dokumentacja w zakresie **usytuowania sieci kanalizacji sanitarnej** była przedmiotem narady koordynacyjnej przeprowadzonej w formie **elektronicznej** w dniu **07-19.04.2023** w Starostwie Powiatowym w Brzegu z up. Starosty Powiatu Brzeskiego **Ewa Kluska** (podpis przedmiotowej narady).

|                       |  |                |   |
|-----------------------|--|----------------|---|
| JEDNOSTKA PROJEKTOWA: | Pracownia Geodezyjno-Projektowa Adam Bednarz, ul. Piłsudskiego 2, 49-300 Brzeg, tel. 604 485 172, KRP: 753 119 946, REGON: 160353993, NIP: 753 119 946 | INWESTOR:      | Gmina Skarbmierz, ul. Parkowa 12, 49-318 Skarbmierz |
| NAZWA INWESTYCJI:     | ZEWNETRZNA SIĘĆ KANALIZACJI SANITARNEJ   | BRANŻA:        | SANITARNA   |
| LOKALIZACJA:          | Obszr 0105 Skarbmierz, Gmina 160102-2 Skarbmierz, Dz. nr 275/1, 273, 285/1, 247/4, 156/2   | DATA:          | Marzec 2023r.                                       |
| NAZWA RYSUNKU:        | PLAN ZAGOSPODAROWANIA TERENU   | PODPIS:        | SKALA: 1:500  |
| PROJEKTOWAŁ:          | mgr inż. Piotr Piotrowski, upr. nr OPL/1619/PBS/18   | NUMER RYSUNKU: | Z-4   |
| SPRAWDZIŁ:            | mgr inż. Krzysztof Wozniak, upr. nr OPL/0237/PWOS/06   |                |   |