



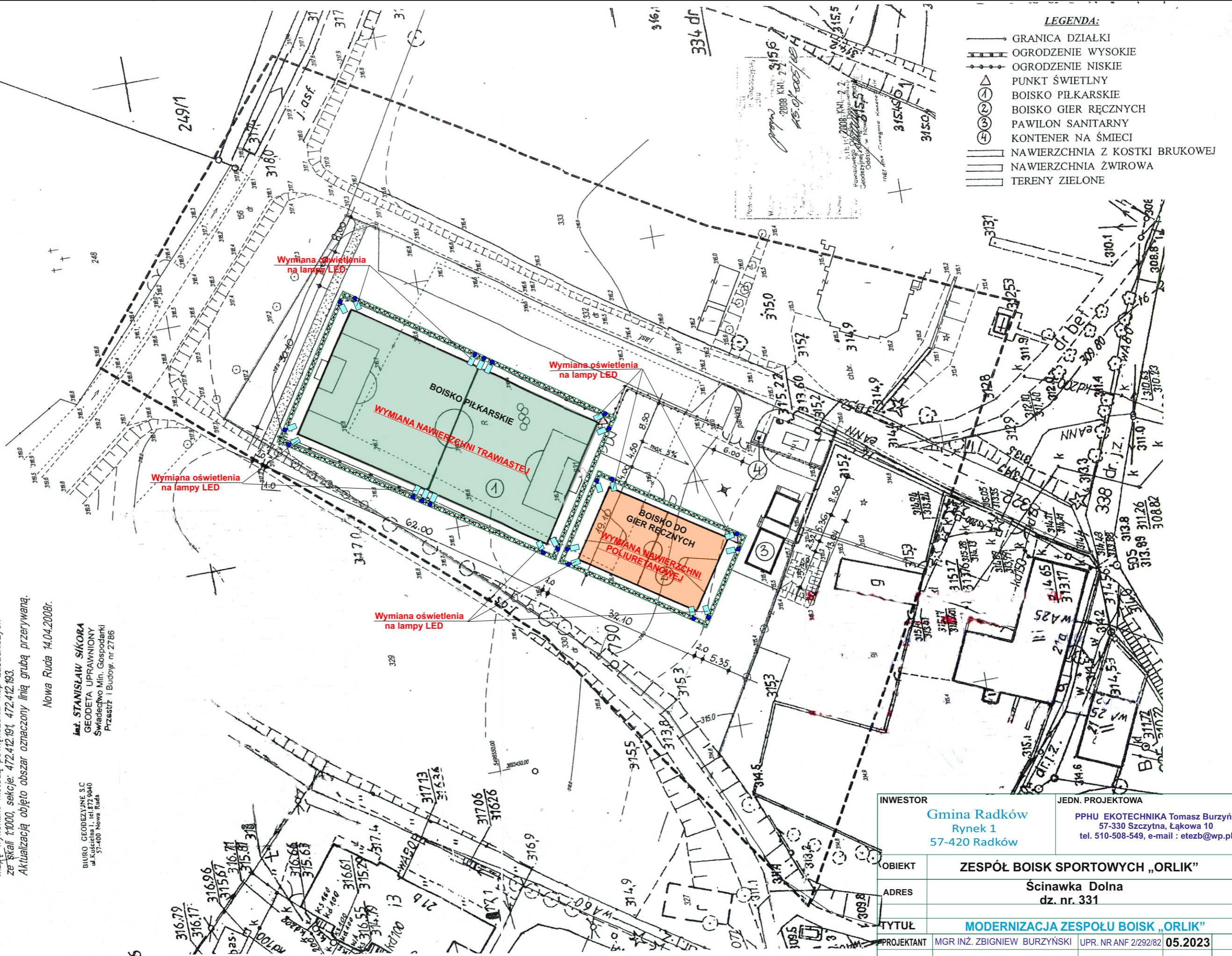
Mapa sytuacyjno-wysokościowa  
do celów projektowych  
skala 1:500

Mapę wykonano metodą powiększenia map zasadniczych ze skali 1:1000, sekcje: 472.412.191, 472.412.193.  
Aktualizacją objęto obszar oznaczony linią grubą przerywaną.

Nowa Ruda 14.04.2008r.

inż. STANISŁAW SIKORA  
GEODETA UPRAWNIONY  
Świadectwo Min. Gospodarki  
Przestrz i Budowy, nr 2786

BIURO GEODEZYJNE S.C  
ul. Księża  
31-400 Nowa Ruda

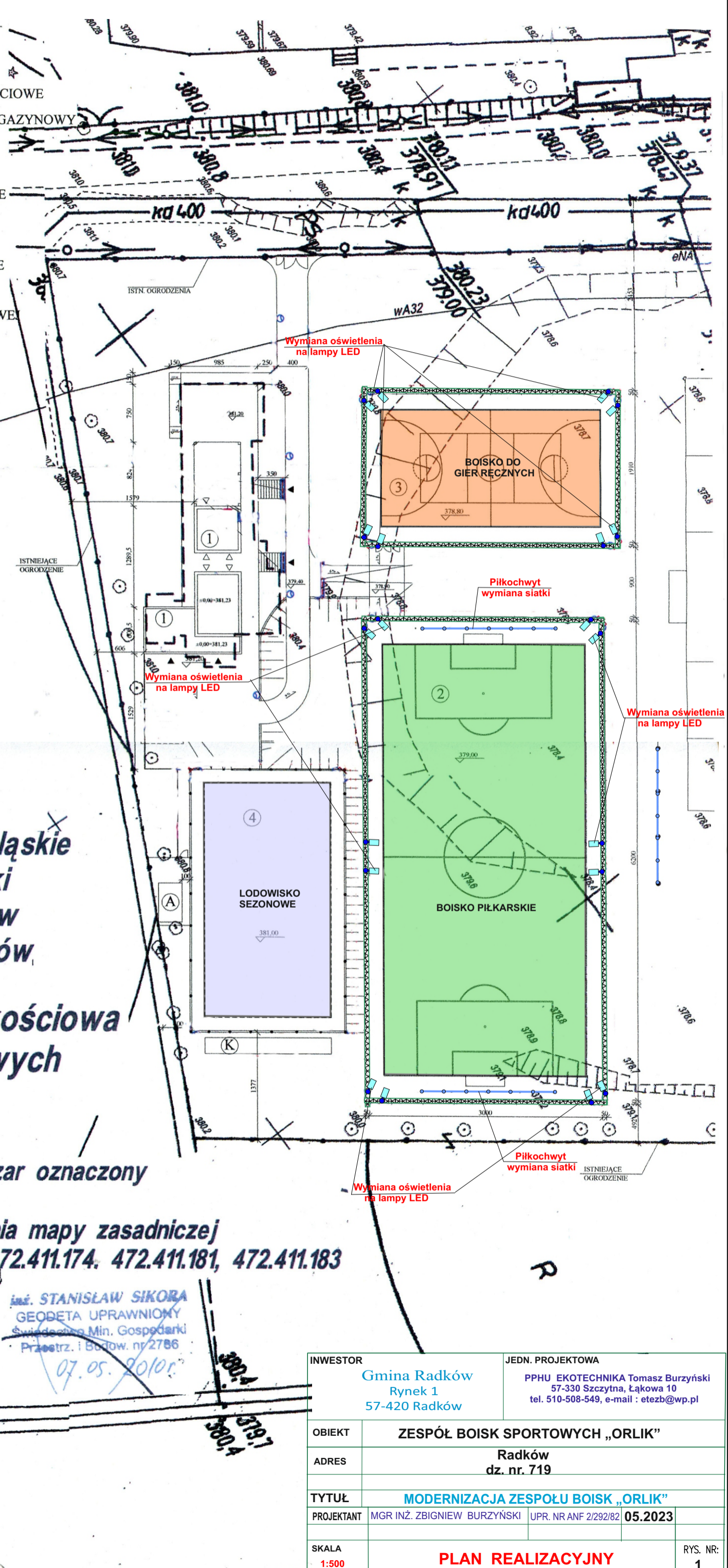


INWESTOR	Gmina Radków Rynek 1 57-420 Radków		JEDN. PROJEKTOWA	PPHU EKOTECHNIKA Tomasz Burzyński 57-330 Szczytna, Łąkowa 10 tel. 510-508-549, e-mail : etezb@wp.pl	
OBIEKT	ZESPÓŁ BOISK SPORTOWYCH „ORLIK”				
ADRES	Scinawka Dolna dz. nr. 331				
TYTUŁ	MODERNIZACJA ZESPOŁU BOISK „ORLIK”				
PROJEKTANT	MGR INŻ. ZBIGNIEW BURZYŃSKI	UPR. NR ANF 2/292/82	05.2023		
SKALA	1:500			PLAN REALIZACYJNY	
					RYS. NR: 1



LEGENDA.

- GRANICA DZIAŁKI
- OGRODZENIE
- PROJEKTOWANE BRAMY I FURTKI WEJŚCIOWE
- ① PAWILON SANITARNO-SZATNIOWO-MAGAZYNOWY
- ② BOISKO DO PIŁKI NOŻNEJ
- ③ BOISKO DO GIER RĘCZNYCH
- ④ LODOWISKO SEZONOWE - ROZBIERALNE
- A AGREGAT CHŁODNICZY
- K KOLEKTOR ZASILAJĄCY
- T ISTNIEJĄCE TRYBUNY - REMONTOWANE
- W WIATA STADIONOWA
- DOJŚCIA I DOJAZDY Z KOSTKI BETONOWEJ



STAROSTA KŁODZKI  
Powiatowy Ośrodek Dokumentacji Geodezyjnej i Kartograficznej w Kłodzku  
Oddział w Nowej Rudzie  
W obszarze oznaczonym linią...  
07.05.2010  
14.01.2010  
Niniejsza mapa może służyć do celów projektowych.  
Projektowane obręty tworzenia wymagają pozwolenia na budowę podlegającego wytyczeniu i inwentaryzacji powojennej przez jednostkę uprawnioną do wykonywania prac geodezyjnych.  
Nowa Ruda, dnia 07.05.2010

Województwo: **dolnośląskie**  
Powiat: **kłodzki**  
Miasto: **Radków**  
Obreb: **1-Radków**

**Mapa sytuacyjno-wysokościowa do celów projektowych skala 1:500**

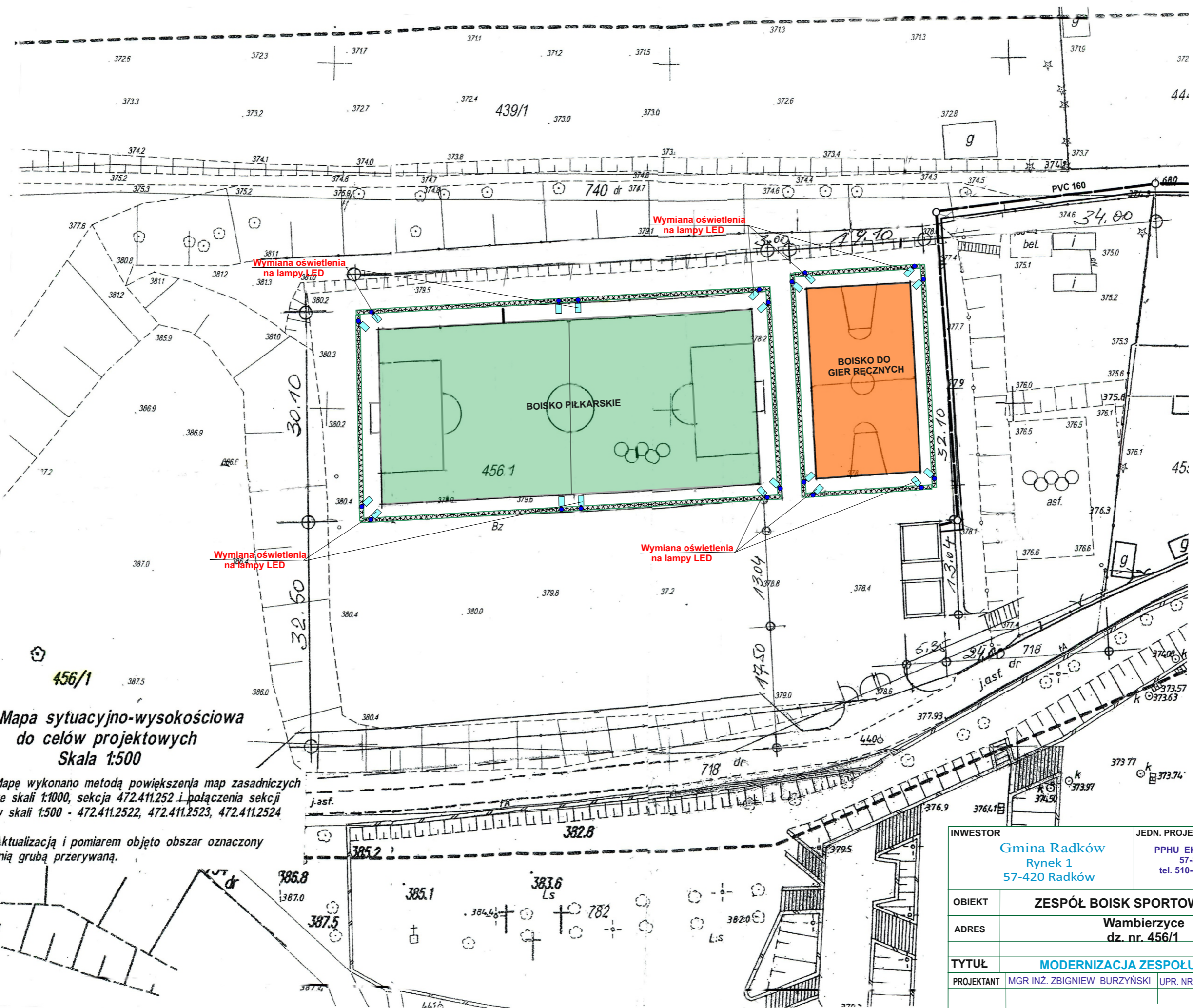
Aktualizacją i pomiarem objęto obszar oznaczony grubą przerywaną.  
Mapę wykonano metodą powiększenia mapy zasadniczej ze skali 1:1000, sekcje: 472.411.172, 472.411.174, 472.411.181, 472.411.183

BUREAU GEODEZYJNE spółka cywilna  
57-400 Nowa Ruda, ul. Kościelna 1  
tel./fax 074/872 9040  
NIP: 885-10-04-166, R: 890239016

imię: STANISŁAW SIKORA  
GEODETA UPRAWNIONY  
Świadczenie Min. Gospodarki  
Przestrz. i Budow. nr 2786  
07.05.2010

INWESTOR	Gmina Radków Rynek 1 57-420 Radków	JEDN. PROJEKTOWA	PPHU EKOTECHNIKA Tomasz Burzyński 57-330 Szczytna, Łąkowa 10 tel. 510-508-549, e-mail: etezb@wp.pl
OBIEKT	ZESPÓŁ BOISK SPORTOWYCH „ORLIK”		
ADRES	Radków dz. nr 719		
TYTUŁ	MODERNIZACJA ZESPOŁU BOISK „ORLIK”		
PROJEKTANT	MGR INŻ. ZBIGNIEW BURZYŃSKI	UPR. NR ANF 2/292/82	05.2023
SKALA	1:500	PLAN REALIZACYJNY	
		RYS. NR:	1





**Mapa sytuacyjno-wysokościowa  
do celów projektowych  
Skala 1:500**

Mapę wykonano metodą powiększenia map zasadniczych ze skali 1:1000, sekcja 472.411.252 i połączenia sekcji w skali 1:500 - 472.411.2522, 472.411.2523, 472.411.2524

Aktualizacją i pomiarem objęto obszar oznaczony linią grubą przerywaną.

INWESTOR	Gmina Radków Rynek 1 57-420 Radków		JEDN. PROJEKTOWA	PPHU EKOTECHNIKA Tomasz Burzyński 57-330 Szczytna, Łąkowa 10 tel. 510-508-549, e-mail : etezb@wp.pl	
OBIEKT	ZESPÓŁ BOISK SPORTOWYCH „ORLIK”				
ADRES	Wambierzyce dz. nr. 456/1				
TYTUŁ	MODERNIZACJA ZESPOŁU BOISK „ORLIK”				
PROJEKTANT	MGR INŻ. ZBIGNIEW BURZYŃSKI	UPR. NR ANF 2/292/82	05.2023		
SKALA	1:500				RYS. NR: 1

**PLAN REALIZACYJNY**