
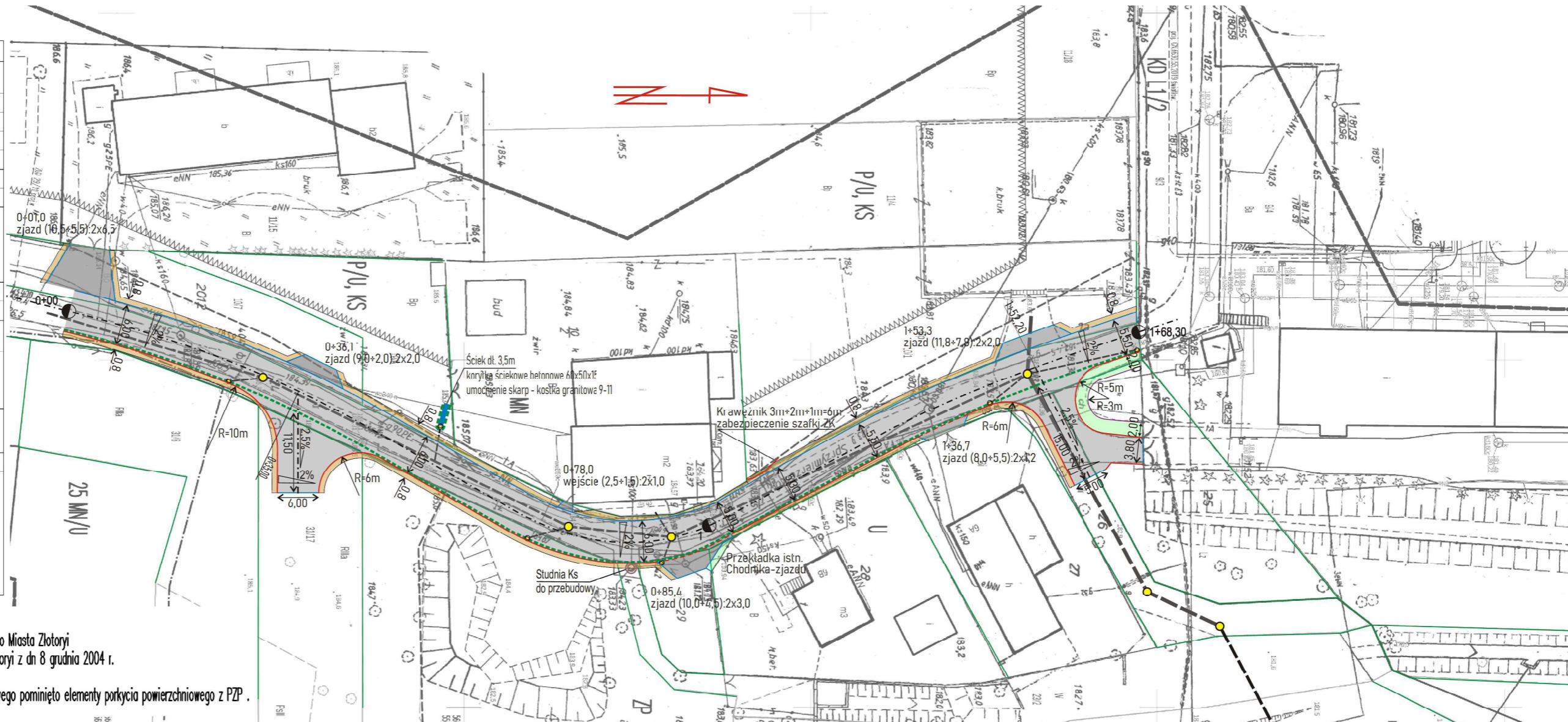








MAPA DO CELÓW PROJEKTOWYCH	
Oznaczenie kancelaryjne zgłoszenia pracy geodezyjnej	GN.6640.664.2019
Nazwa miejscowości	Złotoryja
Jednostka ewidencyjna	identyfikator 022602_1 nazwa Złotoryja
Obręb ewidencyjny	identyfikator 0005_0006 nazwa obręb 5 , obręb 6
skala mapy	1:500
Sekcje mapy zasadniczej	5.149.29.11.4.4 5.149.29.16.2.2 5.149.29.16.2.1 5.149.29.16.2.3 5.149.29.16.2.4
Nazwa układu prostokątnych płaskich współrzędnych	2000 Kronsztad 86
Oznaczenie granic obszaru , który był przedmiotem aktualizacji	-----
Informacje o służebnościach gruntowych mających wpływ na zagospodarowanie gruntów zlokalizowanych w granicach projektowanej inwestycji	Mapa do celów projektowych została wykonana bez ustalania obciążeń
Uwzględniono projektowane sieci uzbrojenia terenu uzgodnione protokołem ZUDP	GN.6630.55.2019_29/10
Data opracowania mapy	19.10.2019 r.
	
nazwa / imię i nazwisko wykonawcy	nr uprawnień i podpis geodety



Główne elementy wniezione z  
Miejscowy Plan Zagospodarowania Przestrzennego Miasta Złotoryja  
Uchwała nr XXVII/175/04 Rady Miejskiej w Złotoryi z dn 8 grudnia 2004 r.

W celu zapewnienia czytelności podkladu mapowego pominięto elementy porządku powierzchniowego z PZP.

-  Nieprzekraczalne linie zabudowy
-  Granice obszarów ustalone
-  Granice obszarów orientacyjne
-  Ustalone linie rozgraniczające
-  Strefa "B" ochrony konserwatorskiej
-  25 MN/U Oznaczenia obszarów













POŚWIADCZA SIĘ, ŻE NINIEJSZY DOKUMENT  
ZOSTAŁ OPRACOWANY W WYNIKU PRAC  
GEODEZYJNYCH I KARTOGRAFICZNYCH, KTÓRYCH  
REZULTATY ZAWIERA OPERAT TECHNICZNY  
WSPÓŁNIE DO EWIDENCJI MATERIAŁÓW  
PAŃSTWOWEGO ZASOBU GEODEZYJNEGO  
I KARTOGRAFICZNEGO

STAROSTA ZŁOTORYJSKI  
Wydział Geodezji, Katastru i Gospodarki  
Nieruchomościami w Złotoryi

Identyfikator ewidencyjny materiału  
ze zbioru operatu technicznego  
P0226.2019.026

Data wpisania operatu technicznego do  
ewidencji materiałów zasobu 12.11.19

Z up. Starosta  
Lucja Matee  
osoby GEODEZJA POWIATOWY  
Kierownik Wydziału Geodezji,  
Katastru i Gospodarki Nieruchomościami

Legenda	
	Wystający Krawężnik betonowy ścięty 30x15 wystający 12 cm
	Zaniżony Krawężnik betonowy najazdowy 22x15 wystający 4 cm
	Krawężnik betonowy prosty 25x12, zatopiony
	Jezdnia, beton asfaltowy SMA11 4 cm
	Zjazd, beton asfaltowy ACBS 4 cm
	Pobocza, mieszanka bazaltowa 0-32 zmiatowana
	Chodnik, kostka betonowa szara holland 8 cm
	Obrzeże betonowe 30x8
	Ściek, kostka granitowa 9/11 trzy rzędy
	Korytka ściekowe betonowe 60x50x15
	Elementy kanalizacji deszczowej - Oddzielny projekt
	Granice działek

Przebudowa drogi wraz z odwodnieniem plac Sprzymierzeńców	
Projekt zagospodarowania terenu 1:500	
Inwestor: Gmina Miejska Złotoryja	
Opracował	Andrzej Baszak
	Henryk Mazur
Maj 2020	

Legenda opisów oznaczeń z planu -załącznik nr 1