

MAPA ZASADNICZA

SKALA 1:1000
Ukł. wsp.: 2000 s.6

L. dz. : WG_I.6642.1.1274.2023

Województwo: śląskie
Miasto: Zabrze
Jedn. ew.: 247801_1, M. Zabrze
Obr. ew.: 0012, Zabrze
Seksja: 6.130.27.05.4; 6.130.28.01.3

PREZYDENT MIASTA ZABRZE






Miejski Ośrodek Dokumentacji Geodezyjnej i Kartograficznej

identyfikator ewidencyjny materiału zasobu: P.2478.2015.1

nazwa materiału zasobu: mapa zasadnicza

Zabrze, dnia: 2023.11.23

Krause–Mrozek Anna
imię i nazwisko osoby reprezentującej organ

-  działka inwestor nr ewid 3845/14 pow. ok. 31148m2
-  zakres wniosku ok. 3500m2
-  zakres przebudowy budynku
-  projektowane obiekty (ok. 85m2):
 1. budowa rampy
 2. budowa schodów zewnętrznych (do piwnicy)
 3. przebudowa schodów zewnętrznych (do budynku) wraz z montażem platformy dla os. niepełnosprawnych
-  projektowane utwardzenie terenu ok. 300m2



PROJEKTOWANE ZAGODPODAROWANIE TERENU