Data wydruku:09.11.2022 12:23:18 plik: Z:\01_PROJEKTY\2020_36_Bolszewo Strażacka_2_koncepcja\2020_36_koncepcja_v42-PTogrodzenia.dwg; 1061.25kb
użytkownik: Barts; papier: iso a4 (210.00 x 297.00 mm)mm; ploter: DWG To PDF.pc3

BOGUSZ
GEODEZJA
ZIÓŁKOWSKI
Usługi Geodezyjne Marek Ziółkowski
ul. Św. Jacka 26/B17, 84-200 Wejherowo
Tel: +48 601741795, Tel/Fax: +48 586739001
NIP: 588-178-90-06, REGON: 221227037

MAPA DO CELÓW PROJEKTOWYCH
SKALA 1:500

Powiat: wejherowski
Gmina: Wejherowo
Obręb: Bolszewo
Działka: 691/1 i inne
ID: GD.6640.901.2021

Sporządził:

GEODETA
mgr inż. Marek Ziółkowski
Nr upr. 20794

Signed by /
Podpisano przez:
Marek Wiesław
Ziółkowski
Date / Data:
2021-09-08 13:24

Oświadczam, że operat techniczny zawierający rezultaty prac geodezyjnychw wyniku których powstał niniejszy dokument, uzyskał pozytywny wynik weryfikacji.	
Identyfikator zgłoszenia prac geodezyjnych	GD.6640.901.2021
Wykonawca prac geodezyjnych	USŁUGI GEODEZYJNE MAREK ZIÓŁKOWSKI
Nr oraz data sporządzenia dokumentu zawierającego wynik pozytywnej weryfikacji	GD.6640.901.2021/1 z dnia 08.09.2021
Imię i nazwisko oraz nr uprawnień zawodowych kierownika prac	ZIÓŁKOWSKI MAREK Nr upr.: 20794
Jestem świadomy odpowiedzialności karnej za złożenie fałszywych oświadczeń.	

Mapa jest aktualna w zakresie opracowania
Stan (S+U+W+E) aktualny na dzien 18.08.2021
Układ odniesienia "2000"
Poziom odniesienia "Kronsztadt 86"

Wejherowo, 18.08.2021

Pomiar szczegółów metodą bezpośrednią bez prawnego ustalania granic działek.
Wszelkie trwałe obiekty budowlane podlegają wytyczeniu przez jednostkę wykonawstwa geodezyjnego.
UWAGA: Nie badano ksiąg wieczystych pod względen obciążenia służebnościami gruntowymi.

Zakres opracowania -·-·-·-

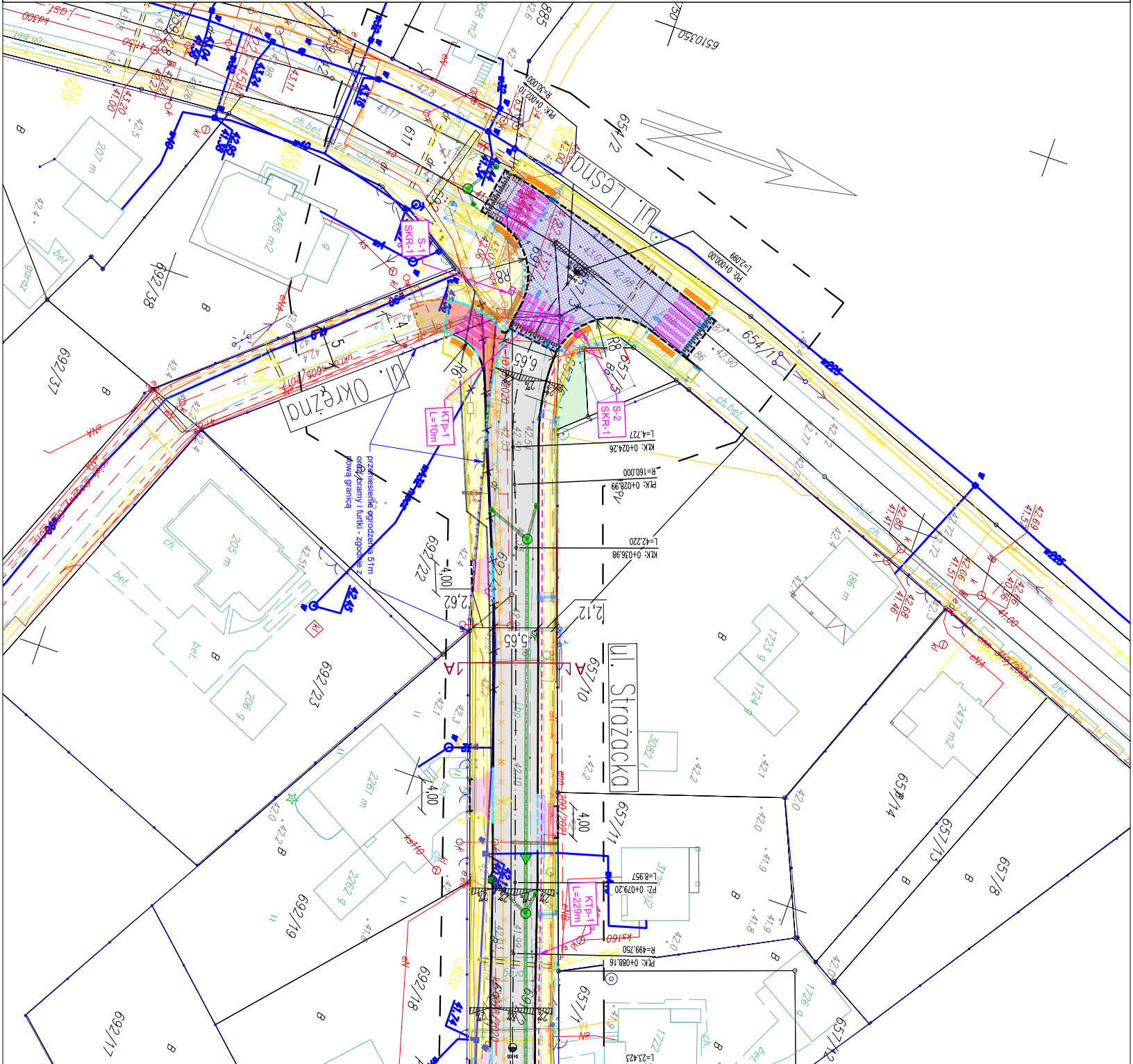
ul. Leśna
ul. Okrężna
ul. Strażacka
654/1
654/2
657/10
657/11
657/13
657/14
657/8
657/1
657/12
692/17
692/18
692/19
692/22
692/23
692/37
692/38
611
885
S-1
SKR-1
S-2
SKR-1
KTp-1
L=10m
KTp-1
L=229m
przeniesienie ogrodzenia 51m
oraz bramy i furtki - zgodnie z
nową granicą
PO: 0+000,00
L=2,099
PŁK: 0+028,99
R=160,000
KŁK: 0+024,26
L=4,727
KŁK: 0+036,98
L=42,220
PZ: 0+079,20
L=8,957
PŁK: 0+088,16
R=499,750
L=23,423
R8
R6
4,00
2,12
5,65
2,62
6,65
A
A

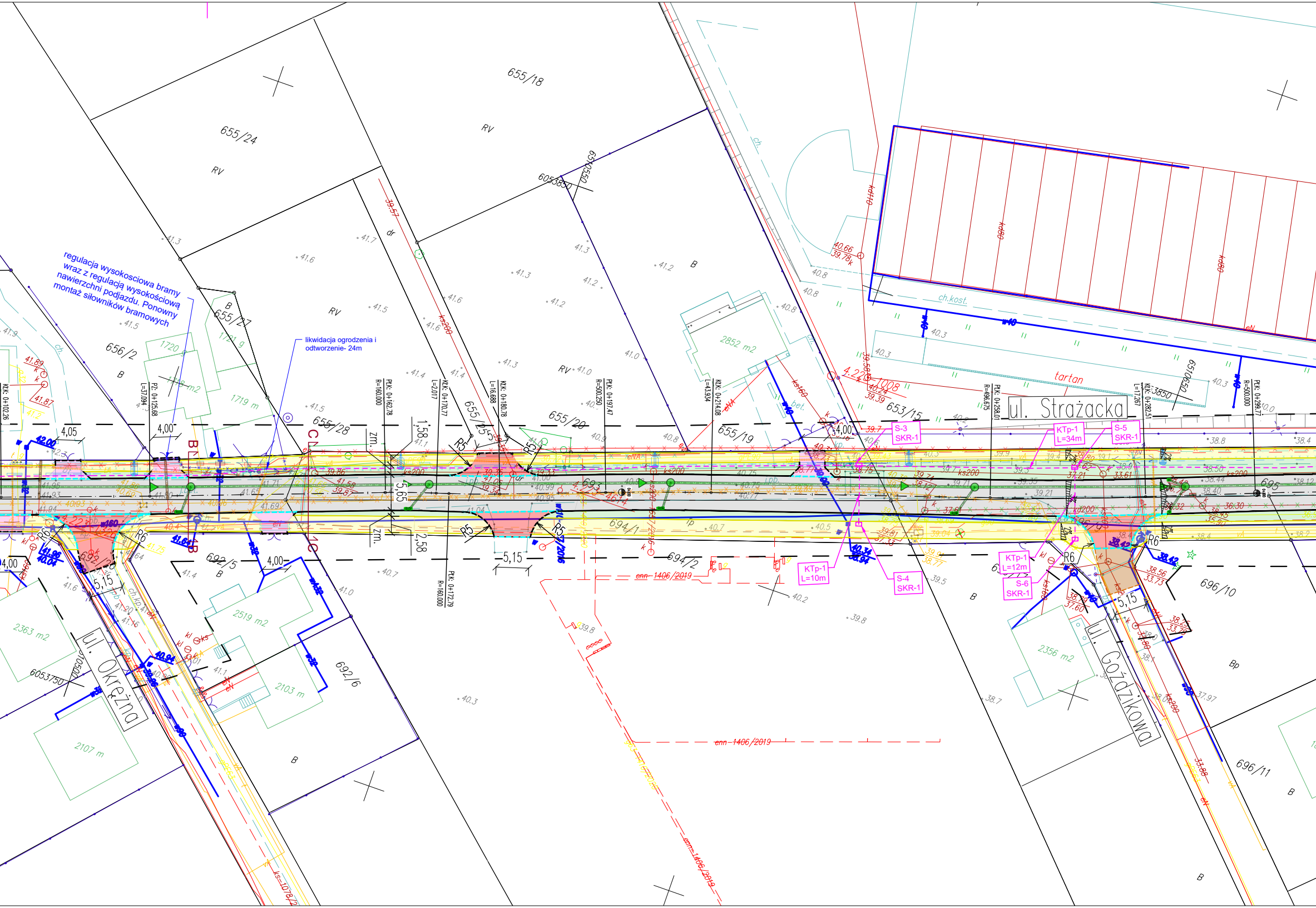
regulacja wysokosciowa bramy wraz z regulacją wysokościową nawierzchni podjazdu. Ponowny montaż siłowników bramowych
likwidacja ogrodzenia i odtworzenie- 24m
ul. Strażacka
ul. Okrężna
ul. Goździkowa
655/18
655/24
655/27
656/2
655/28
655/25
655/20
655/19
653/15
692/5
692/6
694/1
694/2
696/10
696/11
695
693
RV
B
Bp
tartan
ch.kost.
1720 g
1721 g
1719 m
1718 m2
2852 m2
2519 m2
2363 m2
2103 m
2107 m
2356 m2
PZ: 0+125,68
L=37,094
PŁK: 0+162,78
R=160,000
KŁK: 0+170,77
L=2,017
PŁK: 0+172,79
R=160,000
KŁK: 0+180,78
L=16,688
PŁK: 0+197,47
R=500,250
KŁK: 0+214,08
L=43,934
PŁK: 0+258,01
R=496,675
KŁK: 0+282,51
L=17,267
PŁK: 0+299,77
R=500,000
KŁK: 0+102,26
S-3
SKR-1
S-4
SKR-1
S-5
SKR-1
S-6
SKR-1
KTp-1
L=34m
KTp-1
L=10m
KTp-1
L=12m
4,00
4,05
5,65
5,15
1,58
2,58
R5
R6
enn 1406/2019
ks200
ks160
kd110
kd80
6053850
6510050
6053750
B
C
1C
4B

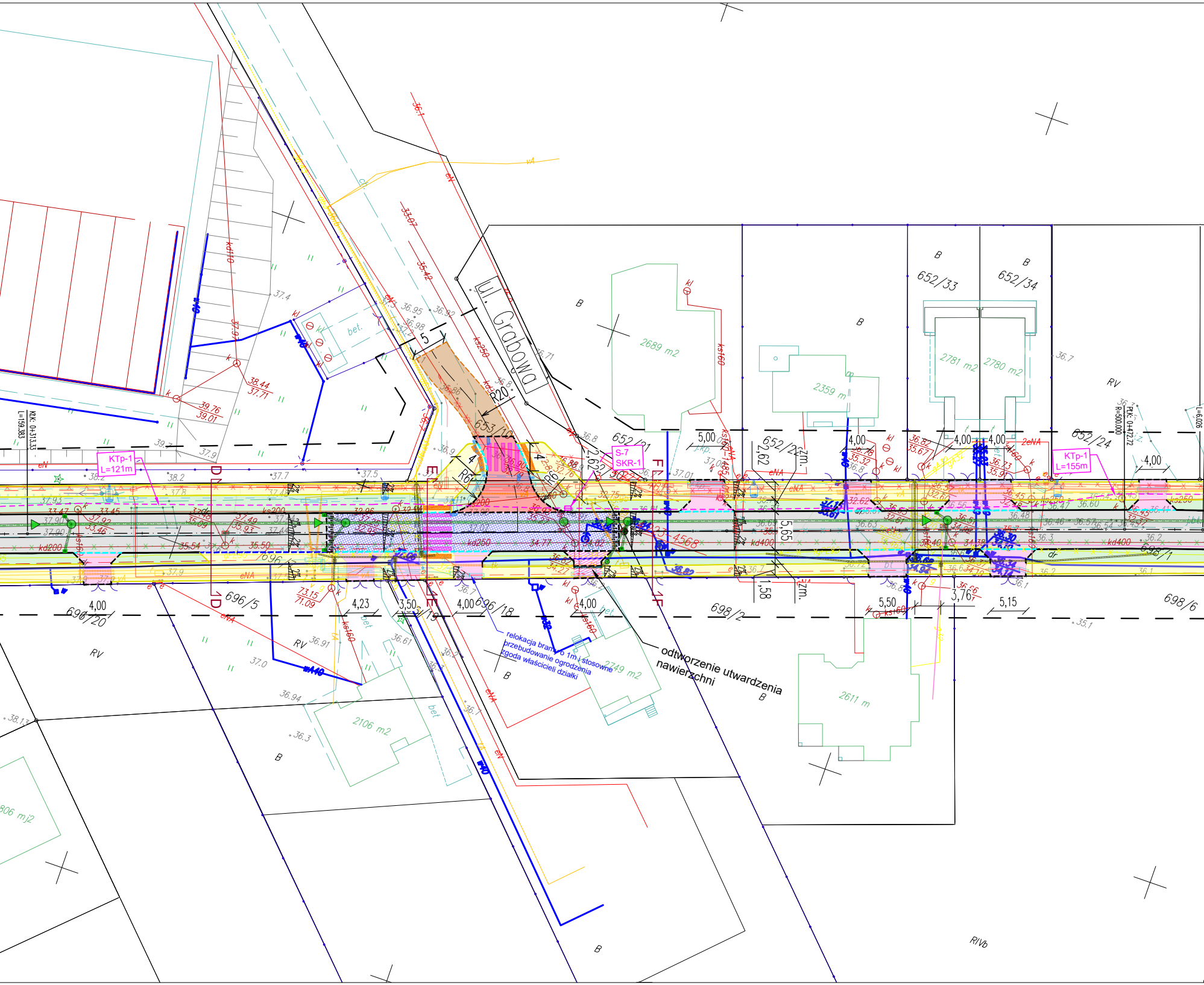

ul. Grabowa
R20
R6
4
5
S-7
SKR-1
KTp-1
L=121m
KTp-1
L=155m
KDK. 0+313,33
L=159,383
PŁK 0+472,72
R=500,000
L=6,026
652/33
652/34
652/21
652/24
653/10
696/5
696/20
696/18
698/2
698/6
698/1
2689 m2
2781 m2
2780 m2
2359 m
2749 m2
2611 m
2106 m2
RV
RIVb
B
bet.
5,00
4,00
4,23
3,50
5,50
3,76
5,15
5,65
2,62
1,58
zm.
kd200
kd250
kd400
ks200
ks250
ks160
kd110
eN
eNA
vA
kl
k
1D
1E
1F
relokacja bramy o 1m i stosowne
przebudowanie ogrodzenia
zgoda właścicieli działki
odtworzenie utwardzenia
nawierzchni

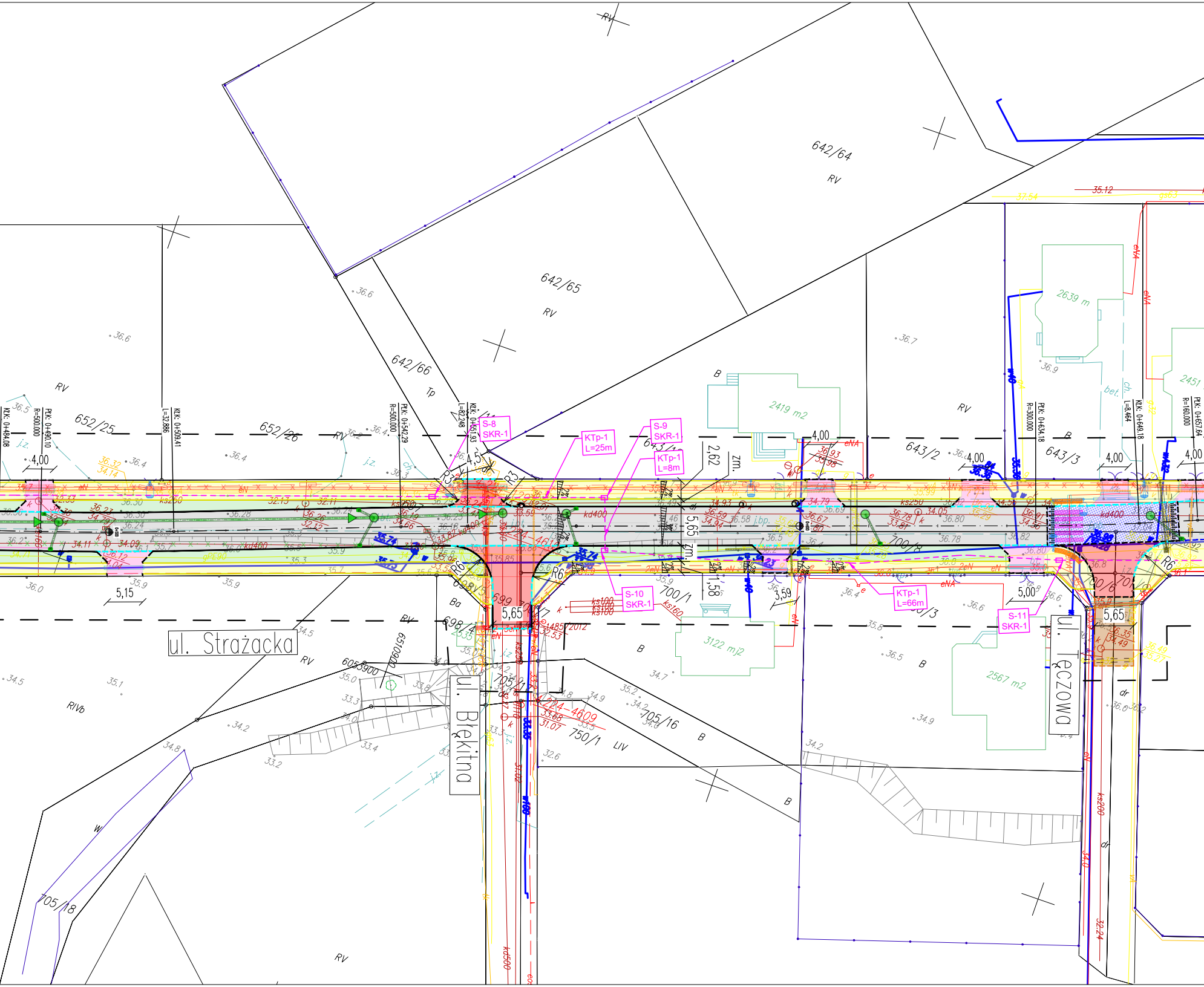

ul. Strażacka
ul. Błękitna
ul. Tęczowa
642/64
642/65
642/66
652/25
652/26
643/2
643/3
700/1
700/8
705/16
705/18
750/1
698/4
699
6053900
6060910
RV
B
Tp
LIV
RIVb
Ba
2419 m2
2639 m
3122 mj2
2567 m2
2451
S-8 SKR-1
S-9 SKR-1
S-10 SKR-1
S-11 SKR-1
KTp-1 L=25m
KTp-1 L=8m
KTp-1 L=66m
PŁK: 0+490.10 R=500.000
KŁK: 0+484.08
L=32.886
KŁK: 0+509.41
PŁK: 0+542.29 R=500.000
KŁK: 0+651.93 L=82.248
PŁK: 0+634.18 R=300.000
KŁK: 0+649.18 L=8.464
PŁK: 0+657.64 R=160.000
4,00
5,15
5,65
2,62
1,58
3,59
5,00
4,5
R3
R6
zm.
kd400
ks250
ks200
ks500
ks160
ks100
w100
w40
eN
eNA
j.z.
ch.
bet.
dr
l.bp.

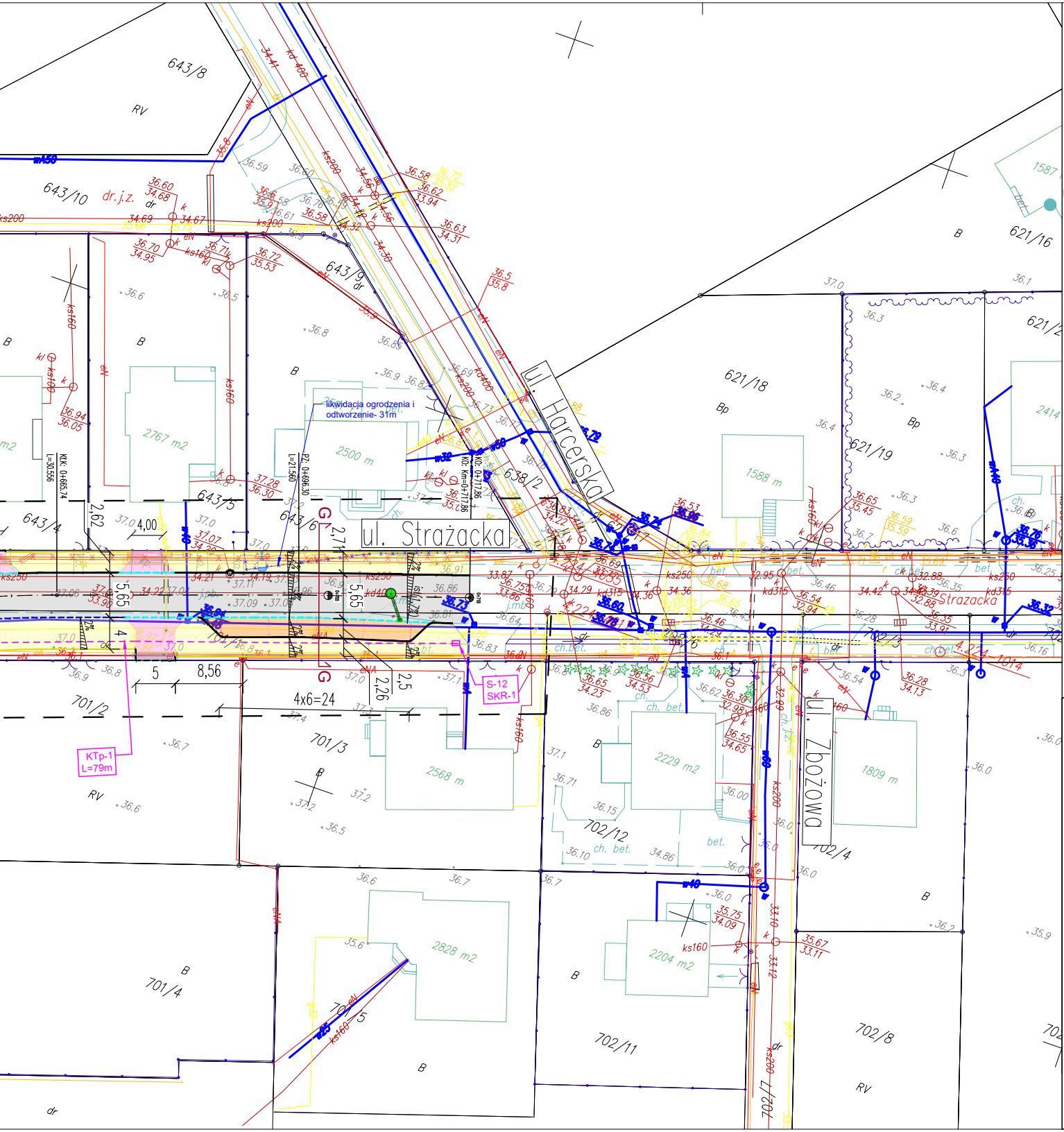
ul. Strażacka
ul. Harcerska
ul. Zbożowa
likwidacja ogrodzenia i odtworzenie- 31m
S-12
SKR-1
KTp-1
L=79m
643/8
643/10
643/9
643/5
643/4
643/6
638/12
621/16
621/18
621/19
701/2
701/3
701/4
702/12
702/11
702/4
702/8
4x6=24
5,65
8,56
2,62
4,00
2,71
2,26
2,5
dr.j.z.
RV
B
Bp

Legenda:
PROJEKT ARCHITEKTONICZNO-BUDOWLANY

Branża drogowa

— · —	oś projektowanej drogi
——	K1 – kr. bet. skośny 15x30cm wyst. 12cm
- - -	K2 – kr. bet. najazdowy 15x22cm wyst. 2cm * *na przejściach dla pieszych wyst. 1 cm
- - -	K3 – kr. bet. drogowy 12x25 wyst. 0cm
——	K4 – obrzeże betonowe 8x30cm
- - -	K5 – kr. betonowy najazdowy 15x22cm wyst. 6cm
- - -	kanał technologiczny KTp
▭	studnia kablowa SKR-1
-×-	istniejące ogrodznie do demontażu
▥	projektowane przejście dla pieszych znaki pionowe i poziome wg. proj. organizacji ruchu

Projektowane konstrukcje nawierzchni:

▭	KN1 (naw. asf. – wg opisu)
▭	KN2 (chodnik, k.bet. – wg opisu)
🟥	KN3 (zjazd publiczny, k.bet. – wg opisu)
▭	KN4 (zjazd indywidualny, k.bet. – wg opisu)
▨	KN5 (wyniesiona naw. jezdni, k.bet. – wg opisu)
🟧	KN6 (miejsca postojowe, k.bet. – wg opisu)
🟫	KN7 (pobocze/dowiazanie wys. – wg opisu)
🟩	projekt zieleni (nawiezienie humusu wraz z obsianiem mieszanką traw)

Branża sanitarna

—●—	kolektor kanalizacji deszczowej wraz z studnia rewizyjną
—■	wpust kanalizacji deszczowej DN500 z rusztem klasy D400 wraz z przykanalikiem DN200
· × · × ·	istn. kolektor kanalizacji deszczowej przeznaczony do uniecznnienia/demontażu
× ×	istn. studnie rewizyjne oraz wpustowe przeznaczone do demontażu wraz z przykanalikiem
· × · × ·	istn. przewód gazociągowy przeznaczony do uniecznnienia proj. sieć
—■—	gazociągowa
—▭—	projektowana rura osłonowa na sieci gazowej
—✖—✖—	istn. przewód wodociągowy przeznaczony do uniecznnienia
——	proj. sieć wodociągowa
——	proj. sieć kanalizacji sanitarnej

Branża teletechniczna

— — —	proj. kanalizacja kablowa
▭	proj. studnia kablowa SKO–2g
— — —	proj. przewód telekomunikacyjny
· × · × ·	przewód teletechniczny przeznaczony do demontażu
═══	rura osłonowa

Branża energetyczna

	proj. słup wraz z oprawą LED
— · · —	proj. przewód oświetleniowy nN 0,4kV
— · —	proj. linia kablowa SN 15 kV
— — —	proj. linia kablowa nN 0,4 kV
· × · × ·	istn./proj. przewód energetyczny do demontażu/unieczynnienia
▭	rura osłonowa na istn. przewodach energetycznych
✕	istniejący słup linii napowietrznej przeznaczony do demontażu
◆◇	proj. mufa przelotowa

Uwagi:
1. Wymiary w [m]
2. Podane wymiary szerokości drogi oraz chodnika są mierzone od osi krawężników/obrzeży
3. Opisy i szczegóły techniczne wg. poszczególnych branż

Jednostka projektowa:
RedRoad Biuro Projektów
Bartosz Waczyński
80-180 Gdańsk, ul. Świętokrzyska 51, lok. 4
nip: 888-287-90-03 regon: 221-730-500
biuro@redroad.pl www.redroad.pl

Zamierzenie budowlane/Obiekt budowlany:
Rozbudowa ul. Strażackiej w Bolszewie wraz z sieciami

STADIUM:
PROJEKT BUDOWLANY
Układ drogowy wraz z kanałem technologicznym

Tytuł rysunku: Plan sytuacyjny

Branża: Drogowa

Projektant:	branża/nr uprawnień:	Podpisy:
mgr inż. Bartosz Waczyński	drogowa/POM/0163/PBD/19	
Sprawdzający: mgr inż. Tomasz Tusiński	drogowa/WAM/0053/PBD/19	
Opracowujący: mgr inż. Anna Winckiewicz		

Nr arch.:	Stadium:	Data opracowania/ Data sprawdzenia:	Skala:	Nr rys.:
2020_36	PT	09.11.2022 09.11.2022	1:500	2.1