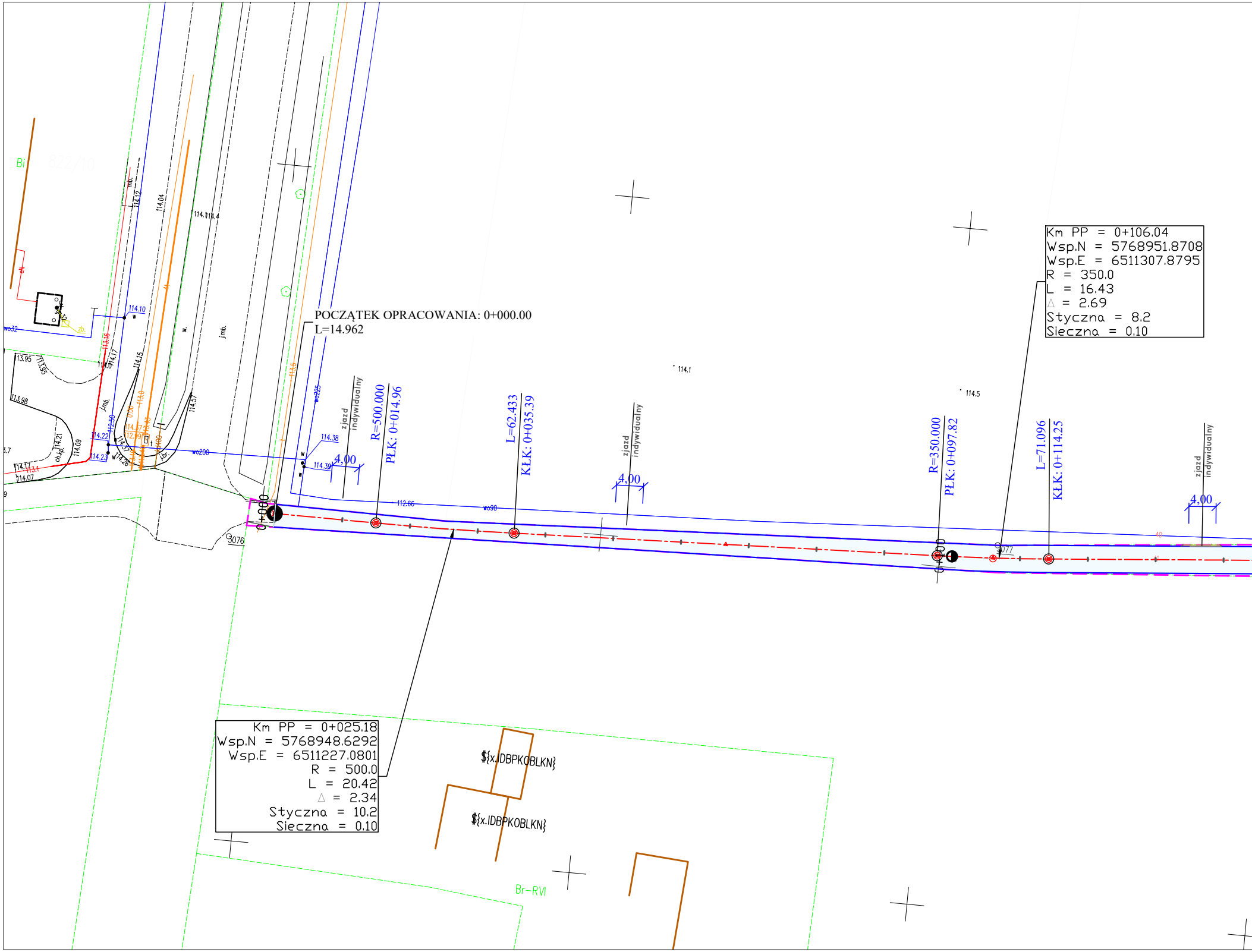
POCZĄTEK OPRACOWANIA: 0+000.00
L=14.962
Km PP = 0+106.04
Wsp.N = 5768951.8708
Wsp.E = 6511307.8795
R = 350.0
L = 16.43
△ = 2.69
Styczna = 8.2
Sieczna = 0.10
Km PP = 0+025.18
Wsp.N = 5768948.6292
Wsp.E = 6511227.0801
R = 500.0
L = 20.42
△ = 2.34
Styczna = 10.2
Sieczna = 0.10
R=500.000
PŁK: 0+014.96
L=62.433
KŁK: 0+035.39
R=350.000
PŁK: 0+097.82
L=71.096
KŁK: 0+114.25
zjazd indywidualny
zjazd indywidualny
zjazd indywidualny
4,00
4,00
4,00
4,00
0+000
0+000
114.1
114.5
114.38
114.39
112.66
wo90
wo200
wo225
wo32
3076
3077
Bi
822/10
${x.IDBPKOBLKN}
${x.IDBPKOBLKN}
Br-RVI
j.mb.
j.mb.
j.br.
ch.kp.
114.04
114.10
114.12
114.15
114.17
114.22
114.23
114.57
114.09
114.21
114.07
113.95
113.98
113.16
113.0

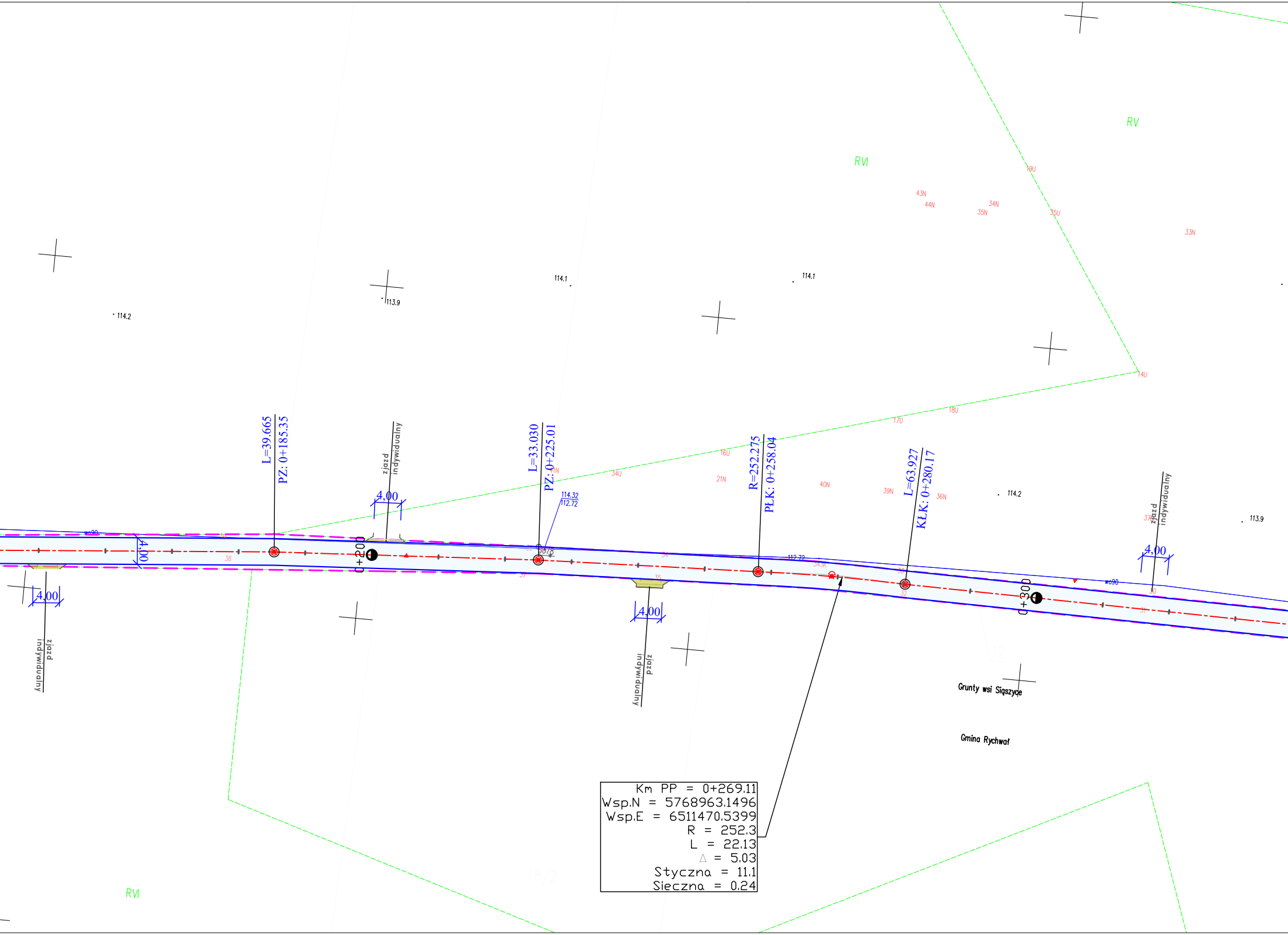
RV
RVI
19U
43N
44N
34N
35N
35U
33N
114.1
114.1
113.9
114.2
14U
18U
17U
16U
34U
21N
40N
39N
36N
41N
114.2
113.9
L=39.665
PZ: 0+185.35
zjazd indywidualny
4,00
L=33.030
PZ: 0+225.01
114.32
112.72
R=252.275
PŁK: 0+258.04
L=63.927
KŁK: 0+280.17
zjazd indywidualny
4,00
wo90
4,00
38
0+200
37
34
35
112.72
343K
33
32
0+300
wo90
31
4,00
zjazd indywidualny
4,00
zjazd indywidualny
Grunty wsi Siąszyce
Gmina Rychwał
Km PP = 0+269.11
Wsp.N = 5768963.1496
Wsp.E = 6511470.5399
R = 252.3
L = 22.13
△ = 5.03
Styczna = 11.1
Sieczna = 0.24
RVI

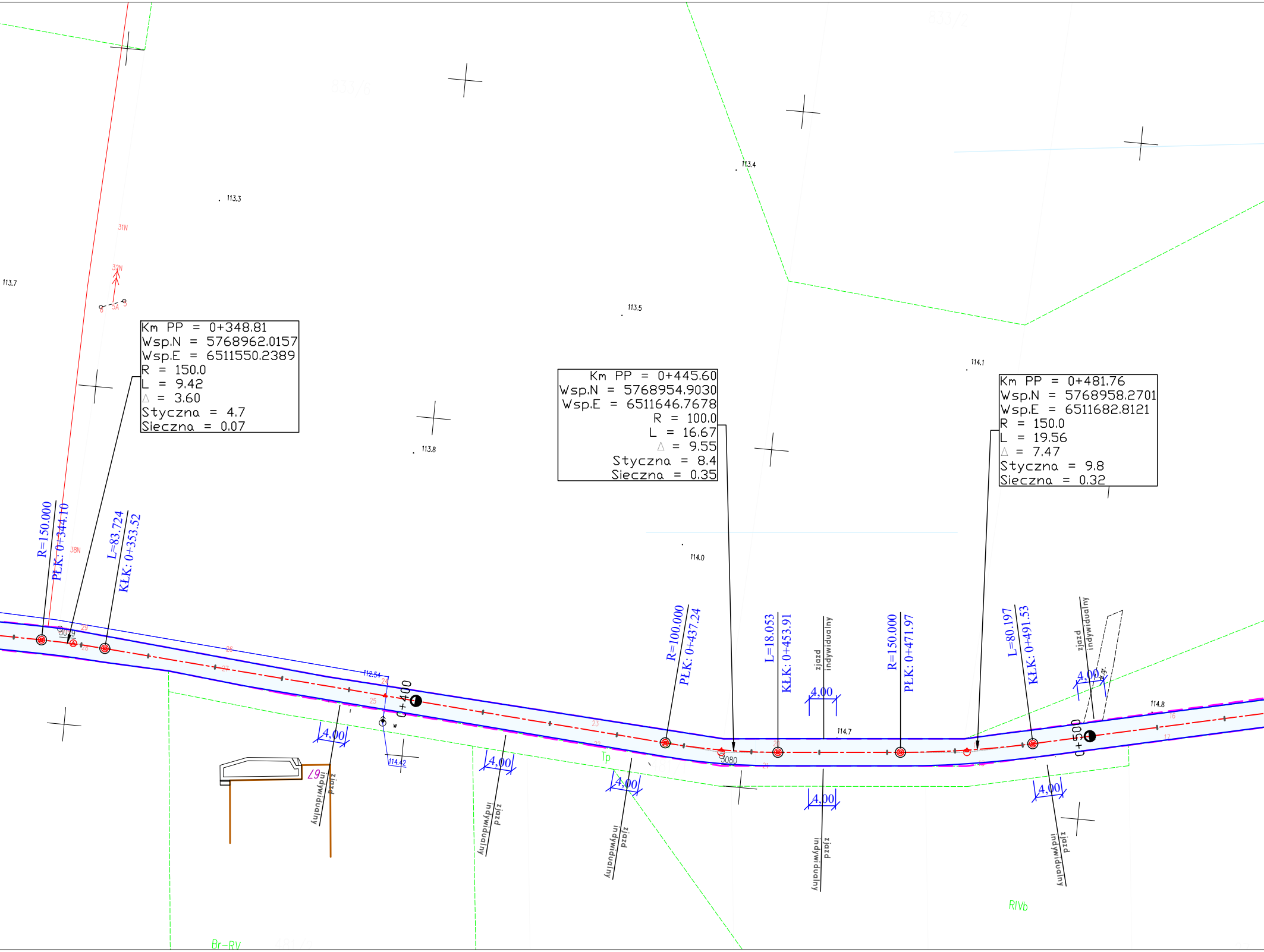

Km PP = 0+348.81
Wsp.N = 5768962.0157
Wsp.E = 6511550.2389
R = 150.0
L = 9.42
△ = 3.60
Styczna = 4.7
Sieczna = 0.07
Km PP = 0+445.60
Wsp.N = 5768954.9030
Wsp.E = 6511646.7678
R = 100.0
L = 16.67
△ = 9.55
Styczna = 8.4
Sieczna = 0.35
Km PP = 0+481.76
Wsp.N = 5768958.2701
Wsp.E = 6511682.8121
R = 150.0
L = 19.56
△ = 7.47
Styczna = 9.8
Sieczna = 0.32
R=150.000
PŁK: 0+344.10
L=83.724
KŁK: 0+353.52
R=100.000
PŁK: 0+437.24
L=18.053
KŁK: 0+453.91
R=150.000
PŁK: 0+471.97
L=80.197
KŁK: 0+491.53
0+400
0+500
4,00
4,00
4,00
4,00
4,00
4,00
4,00
4,00
zjazd indywidualny
zjazd indywidualny
zjazd indywidualny
zjazd indywidualny
zjazd indywidualny
zjazd indywidualny
zjazd indywidualny
113.3
113.7
113.4
113.5
113.8
114.1
114.0
112.54
114.42
114.7
114.8
31N
32N
38N
5A
3079
3080
67
Tp
RIVb
Br-RV

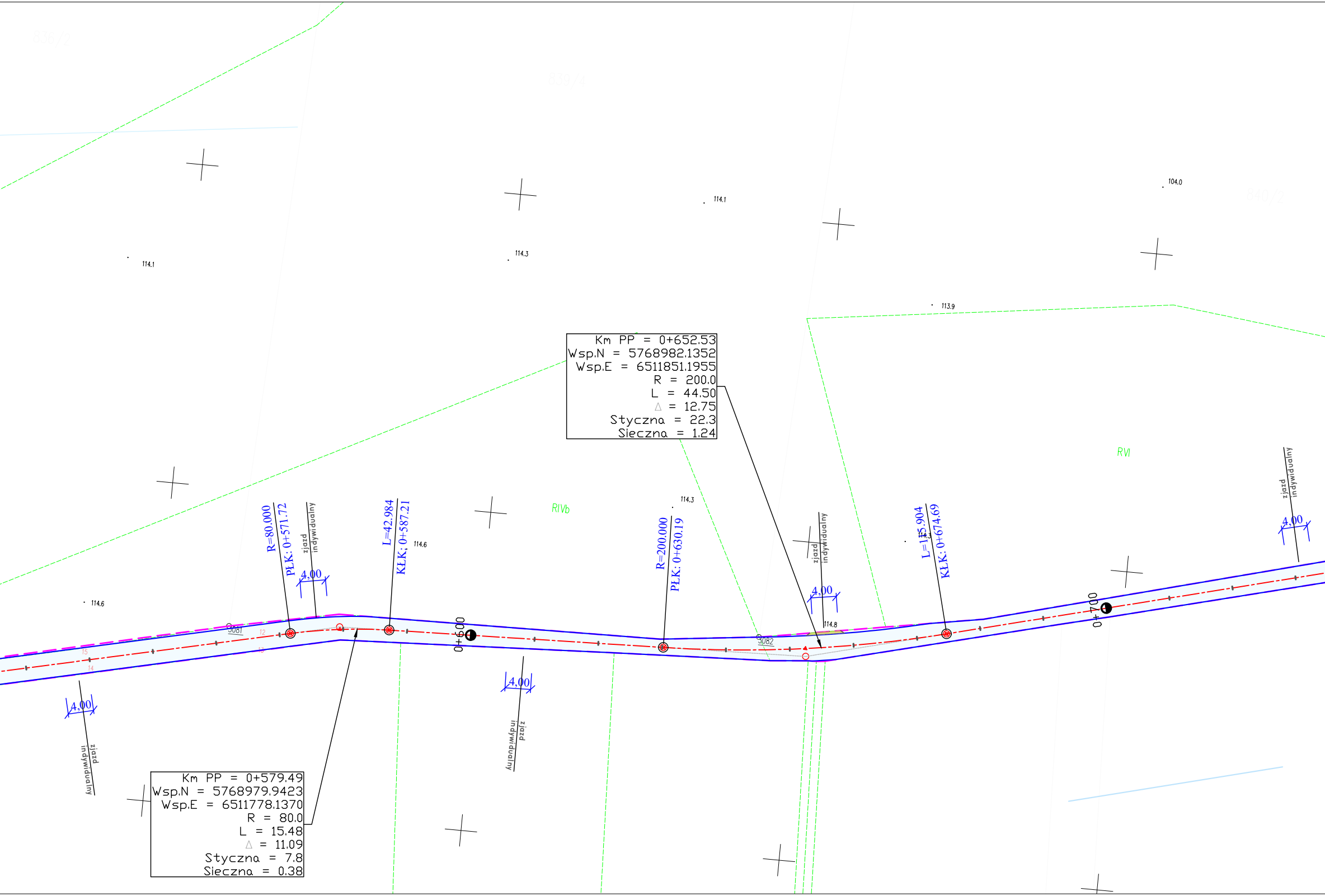

Km PP = 0+652.53
Wsp.N = 5768982.1352
Wsp.E = 6511851.1955
R = 200.0
L = 44.50
△ = 12.75
Styczna = 22.3
Sieczna = 1.24

Km PP = 0+579.49
Wsp.N = 5768979.9423
Wsp.E = 6511778.1370
R = 80.0
L = 15.48
△ = 11.09
Styczna = 7.8
Sieczna = 0.38

836/2
839/4
840/2
104.0
114.1
114.1
114.3
113.9
RVI
RIVb
114.3
114.6
114.6
114.3
114.8
R=80.000
PŁK: 0+571.72
zjazd indywidualny
4,00
L=42.984
KŁK: 0+587.21
0+600
R=200.000
PŁK: 0+630.19
zjazd indywidualny
4,00
L=115.904
KŁK: 0+674.69
0+700
zjazd indywidualny
4,00
3081
3082
4,00
zjazd indywidualny
4,00
zjazd indywidualny

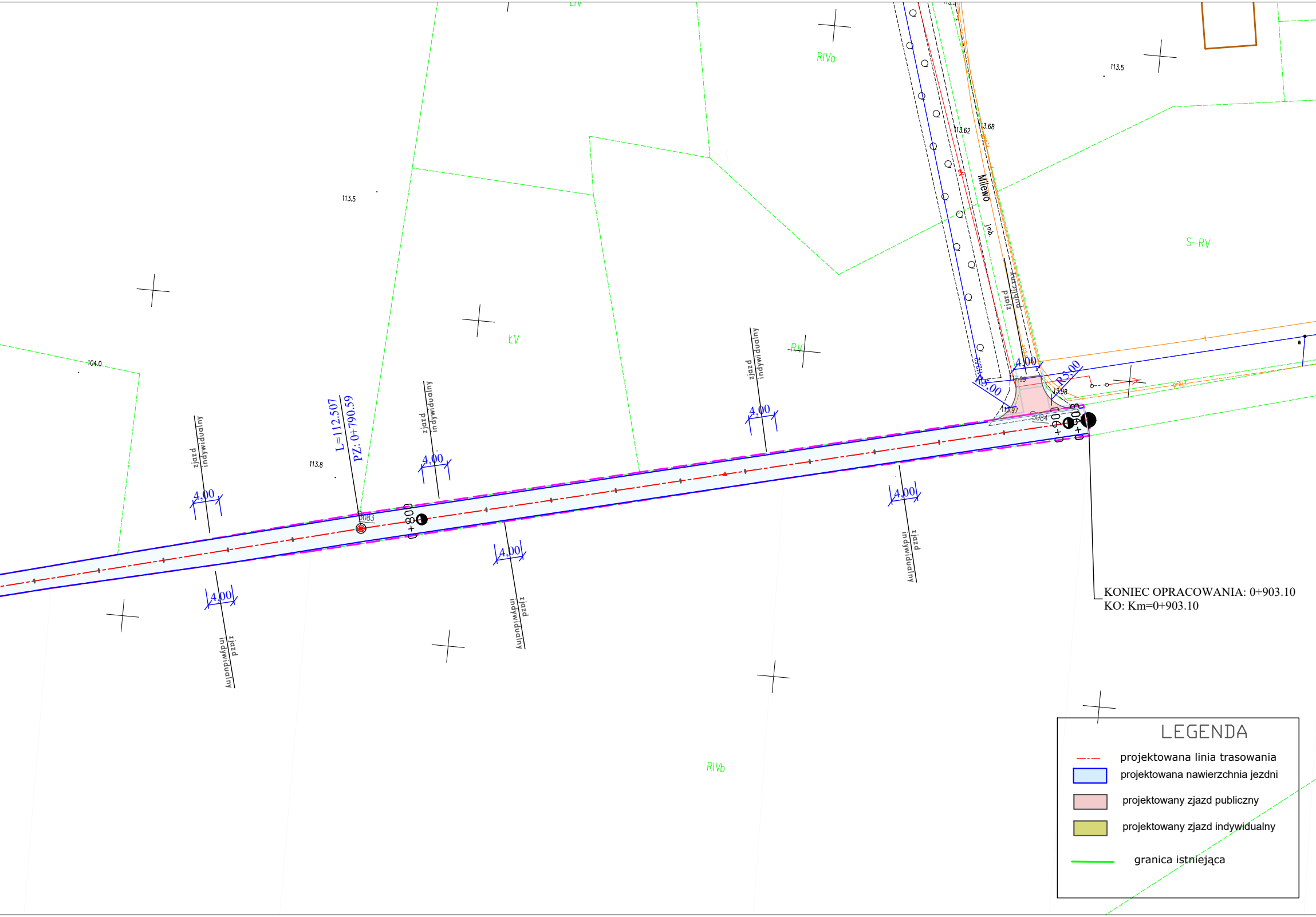
RIVa
113.5
S-RV
Milewo
113,62
113,68
113.5
ŁV
RV
104.0
113.8
RIVb
zjazd publiczny
zjazd indywidualny
4,00
R5,00
L=112.507
PZ: 0+790.59
0+800
0+900
0+903
113,97
113,98
5083
5084

KONIEC OPRACOWANIA: 0+903.10
KO: Km=0+903.10

LEGENDA

- projektowana linia trasowania
- 🟦 projektowana nawierzchnia jezdni
- 🟥 projektowany zjazd publiczny
- 🟨 projektowany zjazd indywidualny
- granica istniejąca

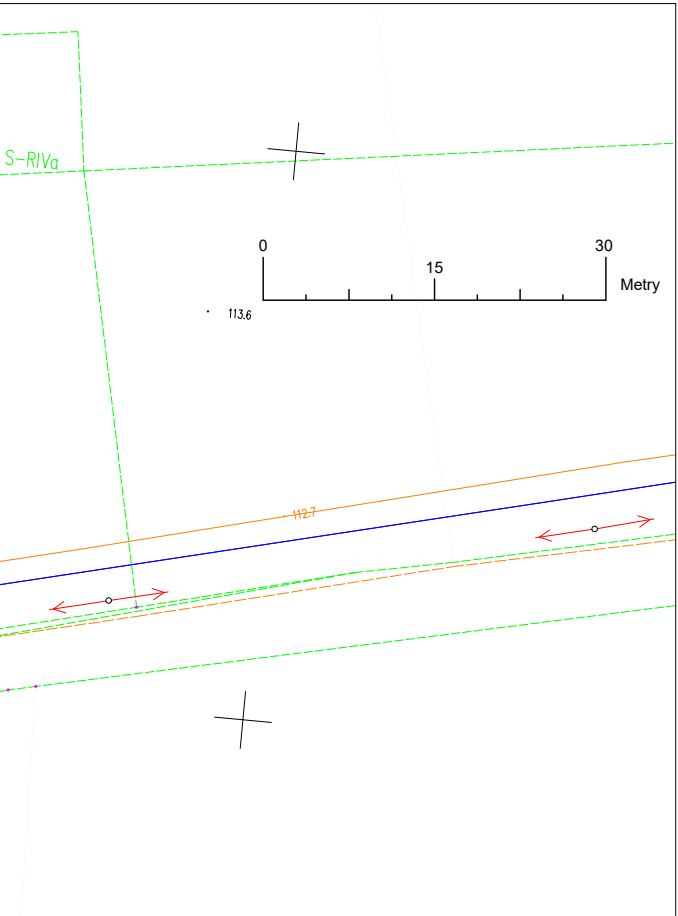
S-RIVa
0
15
30
Metry
113.6
112.7
RV

PROART - KONIN Patrycja Szymczak
Ul. Konińska 74, 62 - 570 Rychwał
NIP: 665 224 37 20 REGON: 300835267
tel. 509 270 510 email: proart.konin@gmail.com

NAZWA OBIEKTU:	BUDOWA DROGI GMINNEJ SIĄSZYCE-ZŁOTKOWY W ZAKRESIE PRZEBUDOWY DROGI
ADRES OBIEKTU:	MIEJSCOWOŚĆ SIĄSZYCE GMINA RYCHWAŁ POWIAT KONIŃSKI
TYTUŁ RYSUNKU:	PROJEKT ZAGOSPODAROWANIA TERENU

STANOWISKO	IMIE I NAZWISKO	PODPIS
PROJEKTANT:	inż. Artur Szymczak WKP/0065/PWOD/05 w specjalności drogowej	14.06.2022r.
SPRAWDZIŁ:	mgr inż. Michał Wajrak upr. nr WKP/0494/PWOD/21 w specjalności inżynieryjnej drogowej	14.06.2022r.

DATA:	SKALA:	NR RYSUNKU:
06.2022	*1 : 500*	***1***