


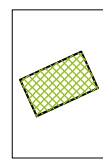


OZNACZENIA:

-  GRANICA TERENU INWESTYCJI
-  BUDYNEK PROJEKTOWANY OBRYŚ ZABUDOWY NA POZIOMIE TERENU
-  BUDYNEK PROJEKTOWANY OBRYŚ ZABUDOWY NADWIESZONEJ NAD TERENEM
-  WIATA PROJEKTOWANA

PROJEKTUJE SIĘ BUDYNEK NIEPODPINICZONY,
RZĘDNA POSADOWIENIA 49,1 m npm

WYKOP ARCHEOLOGICZNY:



OBRYŚ I WYMIARY WYKOPU

**GŁĘBOKOŚĆ WYKOPU 1,50 m
DO RZĘDNEJ 48,9 m npm**

| | | | |
|------------|--|---------|--------------|
| Investor: | KOMENDA WOJEWÓDZKA PAŃSTWOWEJ STRAŻY POZARNEJ W TORUNIU | Branch: | Architektura |
| Location: | TORUŃ, ul. PROSTA 32 | Scale: | 1 : 500 |
| Object: | MODERNIZACJA, PRZEBUDOWA I ROZBUDOWA KOMENDY WOJEWÓDZKIEJ PAŃSTWOWEJ STRAŻY POZARNEJ W TORUNIU | Date: | 07.2023 |
| Phase: | PROJEKT KONCEPCYJNY | Number: | rysunku: |
| Projector: | mgr inż. arch. KATARZYNA JĘDRZEJCZAK upr. bud. nr 556/POOK/2012 w spec. architekt. | | |
| Projector: | mgr inż. arch. MICHAŁ SIĘDĄCZ upr. bud. nr 550/POOK/2013 w spec. architekt. | | |
| Projector: | mgr inż. arch. ADAM SPECHT upr. bud. nr 2979/GA/87 w spec. architekt. | | |
| Title: | RZUTY | | |

A-01