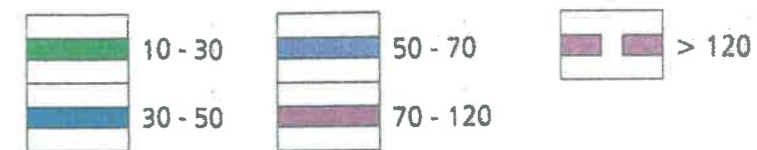


**REJON PROJEKTOWANYCH ROBÓT GEOLOGICZNYCH  
TOMASZÓW MAZOWIECKI ul. Milenijna, działka nr 192/1**

## OBJAŚNIENIA

**WODONOŚNOŚĆ**  
Wydajność potencjalna studni wiercanej, m<sup>3</sup>/h,



Regionalizacja hydrogeologiczna:

3 a Q I

Symbol jednostki hydrogeologicznej

3 - numer jednostki, J - symbol stratygraficzny użytkowego piętra wodonośnego,  
a - stopień izolacji, I - przedział wielkości zasobów dyspozycyjnych jednostkowych;  
pogrubiony symbol stratygraficzny (Q) dotyczy głównego użytkowego piętra wodonośnego

Stopień izolacji

a - brak izolacji      b - izolacja słaba

Symbole stratygraficzne użytkowych pięter wodonośnych:

Q - czwartorzęd      J<sub>2</sub> - jura środkowa  
Cr<sub>1</sub> - kreda dolna      J<sub>3</sub> - jura górna  
Q-J<sub>3</sub> - połączone piętra wodonośne

Zasoby dyspozycyjne jednostkowe, m<sup>3</sup>/24h.km<sup>2</sup>

I - < 100      II - 100-200

Granica pomiędzy dwoma głównymi użytkowymi piętrami wodonośnymi

Zasięg jednostki hydrogeologicznej

### WODY POWIERZCHNIOWE

Działy wodne:

--- 3 --- krajowy (cyfra oznacza rząd zlewni)

Klasy czystości wody w rzekach

III      pozaklasowa      - punktowe  
III      pozaklasowa      - liniowe

### HYDRODYNAMIKA


Hydroizohipsa głównego użytkowego piętra wodonośnego, m n.p.m.

Kierunek przepływu wód podziemnych w głównym piętrze użytkowym

### JAKOŚĆ WÓD PODZIEMNYCH

Główne użytkowe piętra wodonośne

Klasy jakości



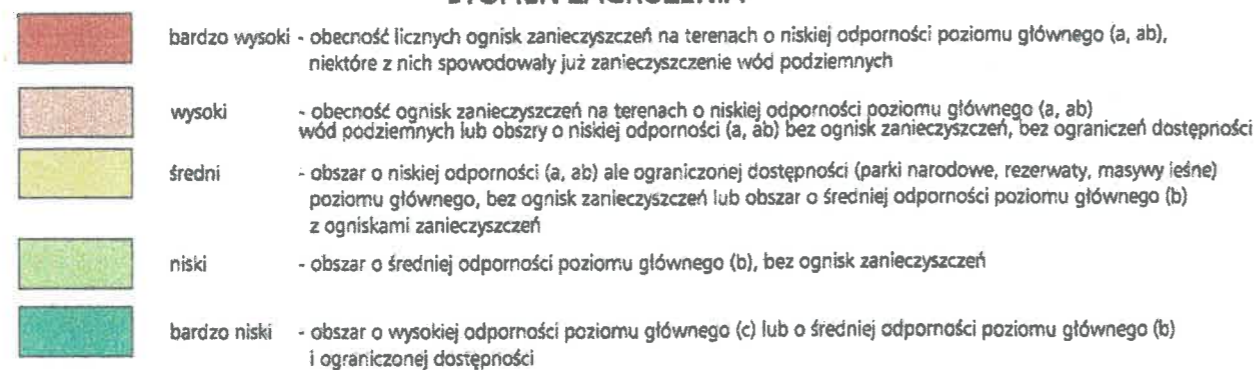
I - jakość bardzo dobra,  
woda nie wymaga uzdatniania

II b - jakość średnia,  
woda wymaga uzdatniania

II a - jakość dobra,  
woda wymaga prostego uzdatniania

III - jakość zła,  
woda wymaga skomplikowanego  
uzdatniania

### STOPIEŃ ZAGROŻENIA



I I Linia przekroju hydrogeologicznego I - I na mapie hydrogeologicznej w skali 1:50 000, arkusz 667 Tomaszów Mazowiecki

<b>EKO-HYDROGEO J.B.</b> Jan Bryła tel./fax 42 671178 tel. kom. 603 966787 e-mail: hydrogeoko@inter.pl <b>Temat:</b>	<b>PROJEKT ROBÓT GEOLOGICZNYCH</b> na wykonanie hydrogeologicznego otworu badawczo - rozpoznawczego dla ujęcia wody podziemnej z utworów górno - jurajskich w Tomaszowie Mazowieckim, ul. Milenijna, na działce nr 192/1		Skala: <b>1 : 50 000</b>
	Opracował: mgr Jan Bryła ul. CUG Nr 650870	Treść: <b>MAPA HYDROGEOLOGICZNA.</b>	Rysunek Nr: <b>4.</b>