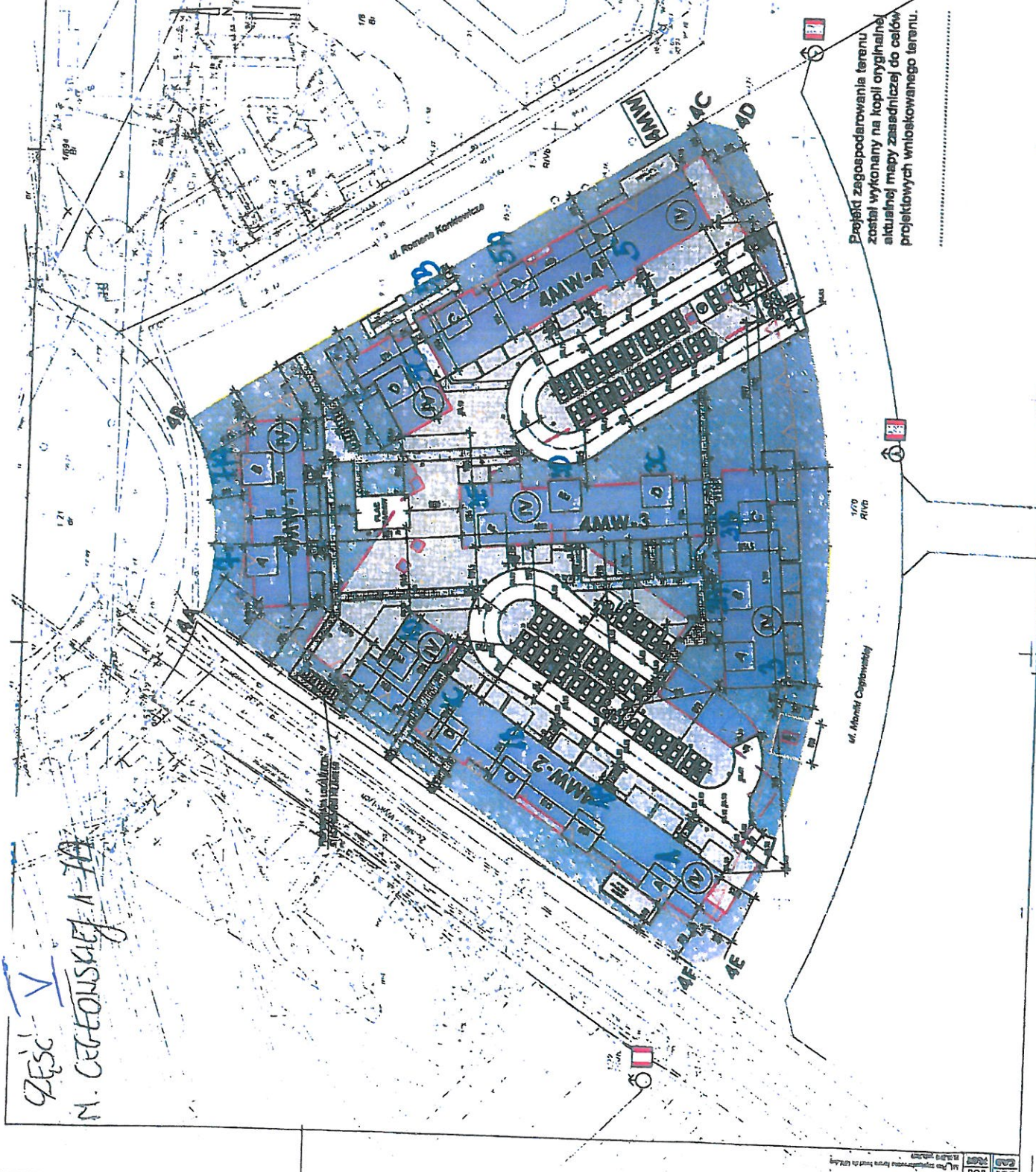


ZAT. NR 2

CZĘŚĆ V
M. CIECHOŃSKIEJ 1-1A

LEGENDA

- 4A-4F
- GRANICA DZIAŁKI
- LINIA ZABUDOWY
- PROJEKTOWANE BUDYNKI
- OBRYŚ GARAZU PODZIEMNEGO
- DROGI, CHODNIKI
- ZIELEŃ NA GRUNICIE
- ZIELEŃ NA GARAZACH
- KONKRA UKŁADU ODDYMANIA Z WENT. POZAROWYM
- OSWIETLENIE TERENU
- ZŁĄCZE KABLOWE ZK
- NUMER KLATKI
- STÓJAK NA ROWEJKI
- STACJA TRAF
- WEJŚCIE DO KLATKI
- KANAL DO GARAZU PODZIEMNEGO
- PARKING
- MIEJSCE GROMADZENIA ODPADÓW
- ILOŚĆ KONDYGNACJI BUDYNKU
- HYDRANT



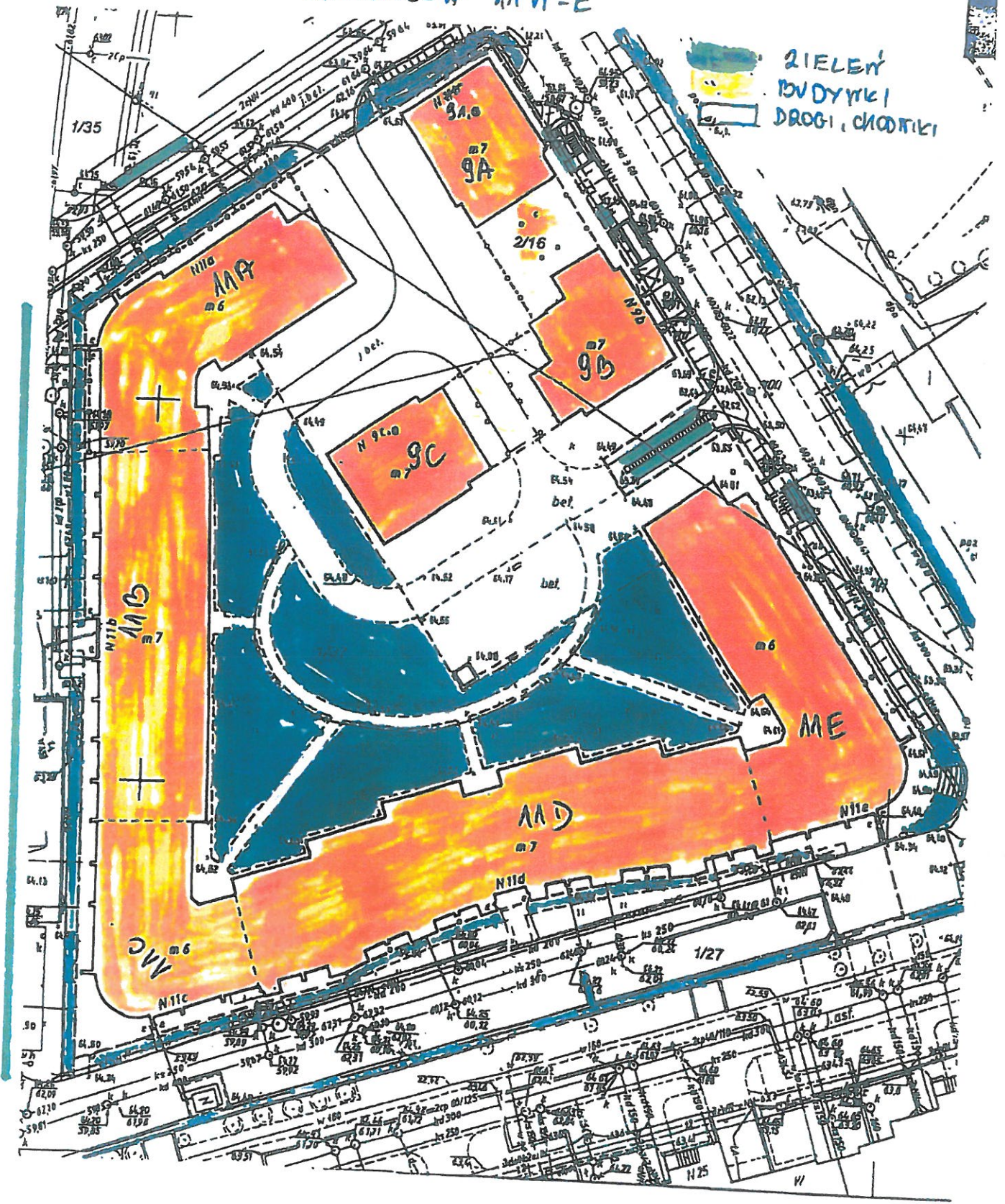
Projekt zagospodarowania terenu został wykonany na kopii oryginalnej aktualnej mapy zasadniczej do celów projektowych wnioskowanego terenu.

CZĘŚĆ V.

ZAT. NR 2

KATOWICKA 9A-C
KATOWICKA 11A-E

2 ILECI
BUDYNKI
DROGI, CHODNIKI

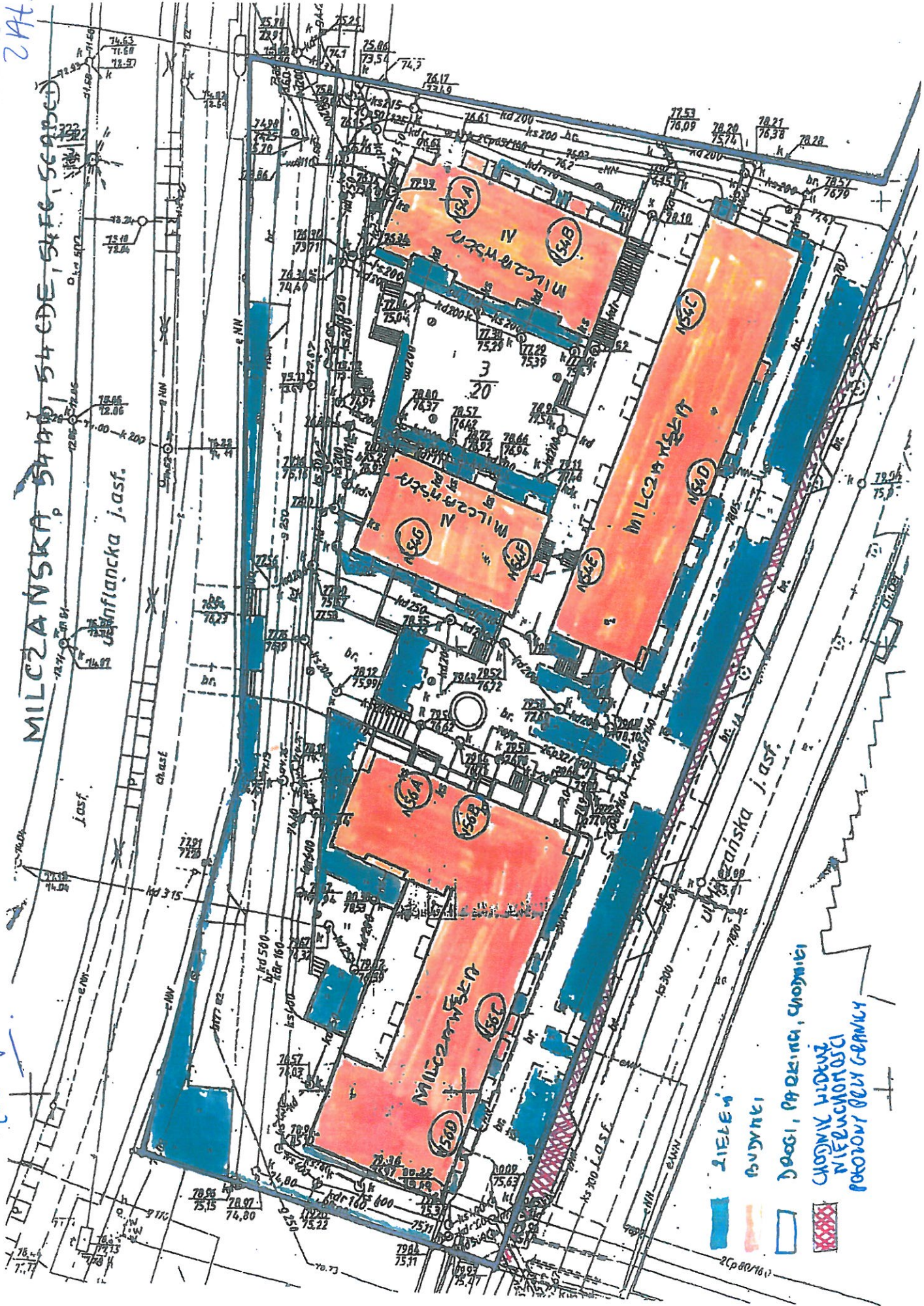






ZAT. NR 2

część V

MILCZAŃSKA, 54 D, 54 CDE, 54 F, 54 G, 54 H

ul. Milczańska j. asf.



-  TIELEN
-  BUDYNKI
-  DROGI, PASEKINA, CHODNIEKI
-  CHODNIK WIDOKU PRZECIWNIE WIELOCZYNOWY PRACOWNI BELY GRANICY

część V

ZAT. NR 2

