

**PROJEKT STAŁEJ ORGANIZACJI RUCHU
DROGA GMINNA NR 164031 N – DR. KRAJ. NR 16 –
TUMIANY – DR. POWIATOWA NR 1483 N

GMINA BARCZEWO**

INWESTOR:

**Gmina Barczewo
Plac Ratuszowy 1**

11- 010 Barczewo

**GMINA BARCZEWO
Plac Ratuszowy 1
11-010 BARCZEWO**

Opracowała:

STARSZY INSPEKTOR
Danuta Zuk
Danuta Zuk

Spis zawartości:

1. Karta uzgodnień.
2. Opis techniczny.
3. Plan orientacyjny w skali 1:25 000.
4. Schemat sytuacyjny oznakowania.

KARTA UZGODNIENÍ
PROJEKT STAŁEJ ORGANIZACJI RUCHU
DROGA GMINNA NR 164031 N – DR. KRAJ. NR 16 – TUMIANY – DR. POWIATOWA NR
1483 N

GMINA BARCZEWO

GMINA BARCZEWO

Plac Ratuszowy 1
11-010 BARCZEWO

1. Gmina Barczewo

opinie są pozytywne
13.05.2020 r

z up. BURMISTRZA BARCZEWA

Iwona Nobert-Ćwiek
KIEROWNIK
Wydziału Budownictwa i Inwestycji

2. Organ zarządzający ruchem

PROJEKT ORGANIZACJI RUCHU
ZATWIERDZONO
W STAROSTWIE POWIATOWYM
W OLSZTYNIE
10-516 OLSZTYN, PL. BEMA 5

Z uwagami i reklamacjami

ki-7120.5-16.2020 w.B.

nie przewidujemy projektu

stałej org. ruchu 16/2020

wprowadzić do 30.06.2021

Olsztyn, dnia: *02.06.2020 r.*

z up. STAROSTY OLSZTYŃSKIEGO

Joanna Pędzalska
Wicestarosta Olsztyński

1. PODSTAWA OPRACOWANIA.

- 1.1. Wizja w terenie.
- 1.2. Rozporządzenie Ministra Infrastruktury oraz Spraw Wewnętrznych i Administracji z dnia 31 lipca 2002 r. w sprawie znaków i sygnałów drogowych (Dz.U. z 2019..2310, poz. 454 t.j.)
- 1.3. Rozporządzenie Ministra infrastruktury z dnia 3 lipca 2003r. w sprawie szczegółowych warunków technicznych dla znaków i sygnałów drogowych oraz urządzeń bezpieczeństwa ruchu drogowego i warunków ich umieszczania na drogach (Dz.U. z 2019 r., poz. 880 ze zm.)
- 1.4. Rozporządzenie Ministra Infrastruktury z dnia 23 września 2003r. w sprawie szczegółowych warunków zarządzania ruchem na drogach oraz wykonywania nadzoru nad tym zarządzaniem (Dz.U. Nr 177 poz. 1729 ze zm.)

2. OPIS PROJEKTU.

Niniejszy projekt organizacji ruchu określa zasady stałego oznakowania drogi gminnej Nr 164031 N – przebieg: dr. Krajowa nr 16 – Tumiany – dr. powiatowa Nr 1483 N.

2.2. Charakterystyka drogi.

Droga gminna Nr 164031 N stanowi połączenie z drogą powiatową Nr 1483 N Jeziorany – Ramsowo – Bartoły Wielkie oraz z drogą serwisową (DK 16). Długość drogi – 3,62 km. Nawierzchnia jezdni – częściowo bitumiczna, gruntowo-szutrowa, brukowcowa o szerokości średniej – od 3,00 m do 6,00 m. Pobocza gruntowe.

2.3. Warunki ruchu na drodze.

Charakter ruchu: droga ogólnodostępna, dwukierunkowa. Stanowi podstawowy układ drogowy.

3. UZASADNIENIE WPROWADZENIA ORGANIZACJI RUCHU.

Ze względu na intensywną rozbudowę mieszkalną i rekreacyjną w tym rejonie, należy mieszkańcom zapewnić bezpieczeństwo ruchu pieszego i samochodowego na drodze gminnej, a w szczególności przy skrzyżowaniach z drogami wyższego rzędu.

4. OZNAKOWANIE ISTNIEJĄCE:

- B-33 „ograniczenie prędkości do 20 km/h” – 2 szt. z tabliczką „Dwa progi zwalniające”

- A-11a „próg zwalniający – 2 szt.
- A-7 „Ustąp pierwszeństwa” - 1 szt.
- B-18 „Zakaz wjazdu pojazdów o rzeczywistej masie całkowitej ponad 15 t” - 2 szt.
- E-17a „Miejscowość Tumiany” – 2 szt.
- E-18a „ Koniec miejscowości Tumiany” - 2 szt.
- D-42 „ Obszar zabudowany” – 2 szt.
- D-43 „Koniec obszaru zabudowanego” - 2 szt.
- D-40 „Strefa zamieszkania” - 2 szt.
- D-41 „Koniec strefy zamieszkania” – 2 szt.

5. OZNAKOWANIE PROJEKTOWANE.

Należy oznakować połączenie z drogą powiatową Nr 1483 N poprzez ustawienie znaku A-7 „Ustąp pierwszeństwa”.

Ponadto planuje się przejście dla pieszych (P-10) z oznakowaniem pionowym D-6 w rejonie drogi prowadzącej na plażę i do domków letniskowych.

Od skrzyżowania z drogą serwisową (DK-16) do tablicy D-42 planuje się ograniczenie prędkości do 30 km/h.

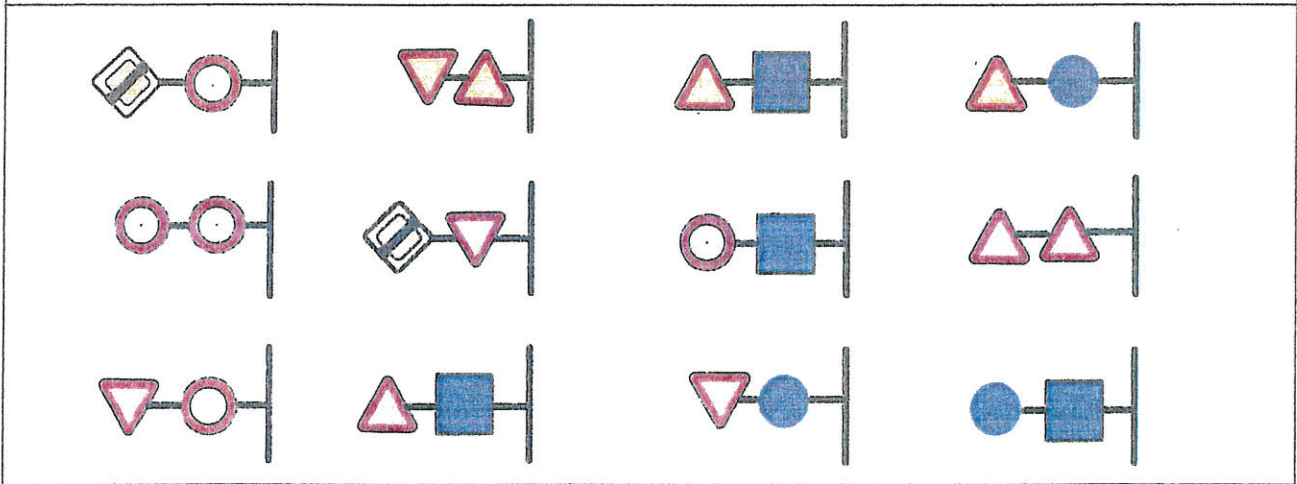
Należy zastosować małe znaki drogowe, lica wykonane z folii odblaskowej typu1.

Planowany termin wprowadzenia zmiany organizacji ruchu: 30.06.2021 r.

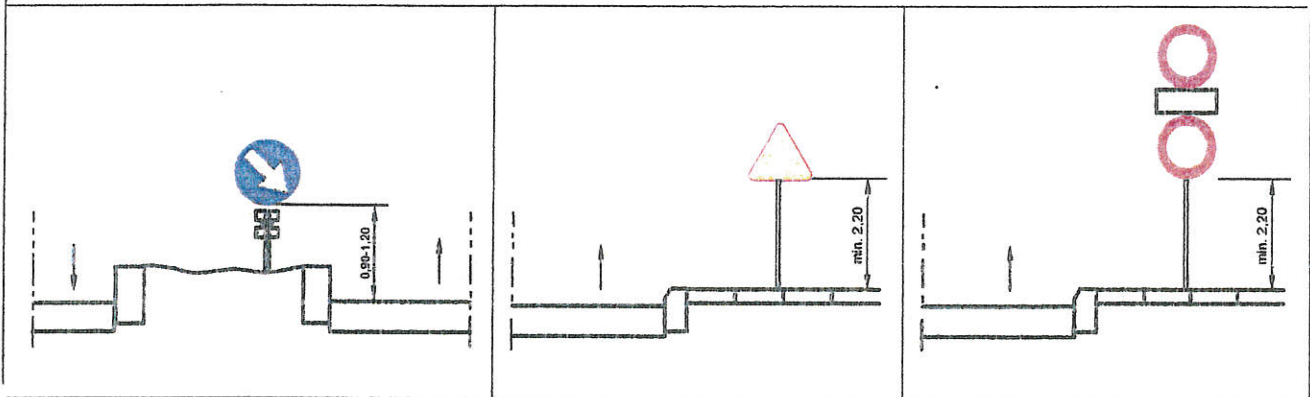
STARSZY INSPEKTOR
Donata Żuk

SPOSÓB UMIESZCZANIA ZNAKÓW.

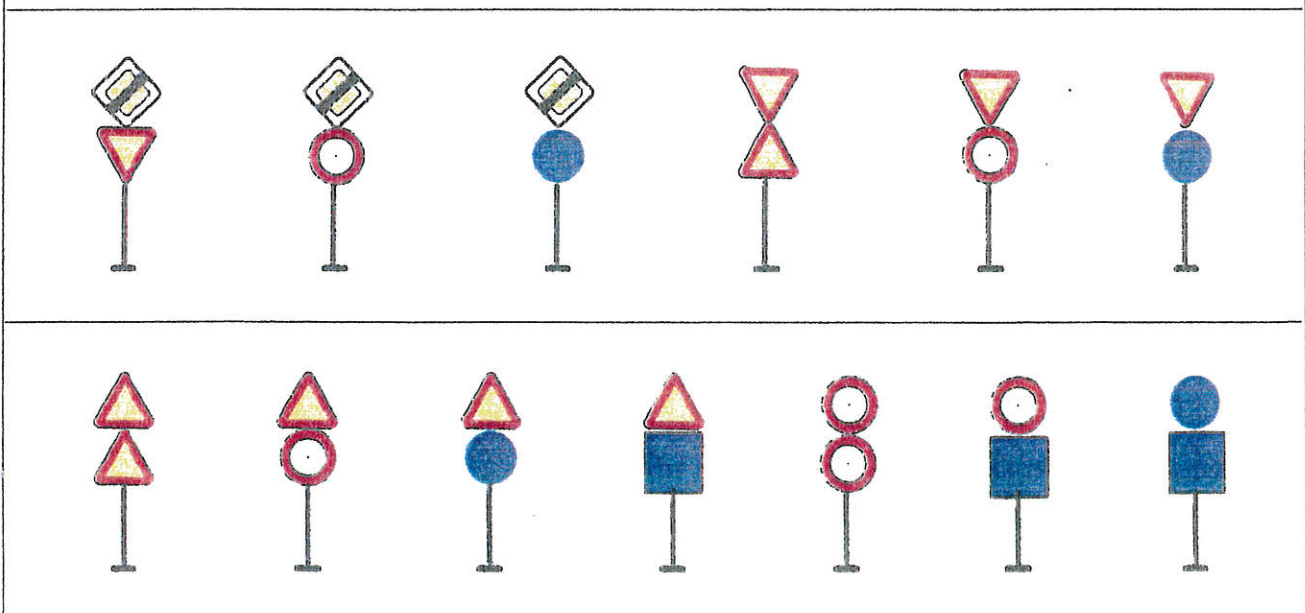
SPOSOBY UMIESZCZENIA DWÓCH ZNAKÓW W UKŁADZIE POZIOMYM



WYSOKOŚĆ UMIESZCZANIA ZNAKÓW NA ULICY



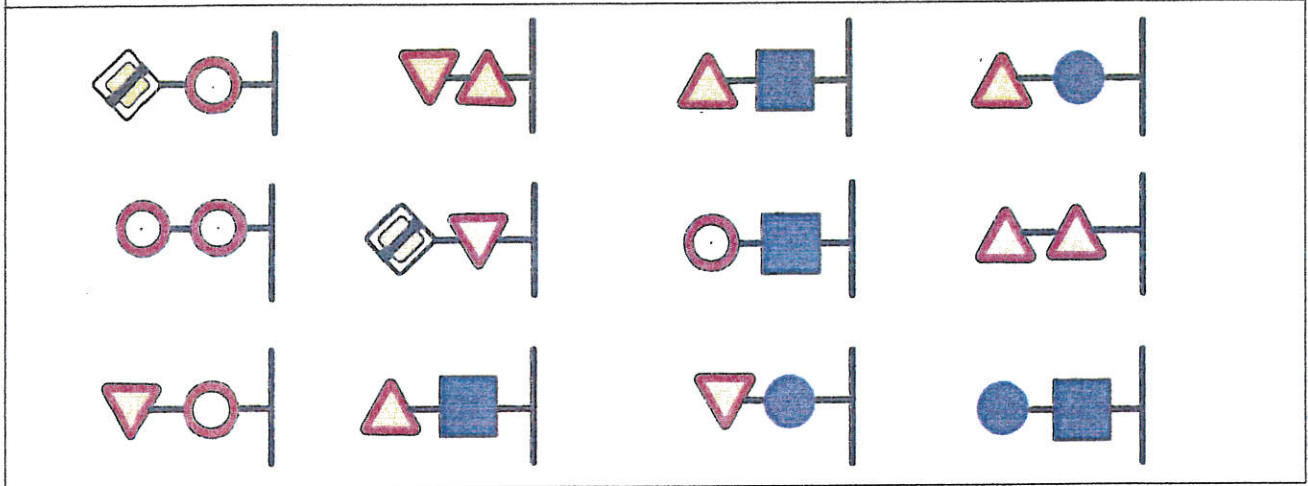
SPOSOBY UMIESZCZENIA DWÓCH ZNAKÓW W UKŁADZIE PIONOWYM



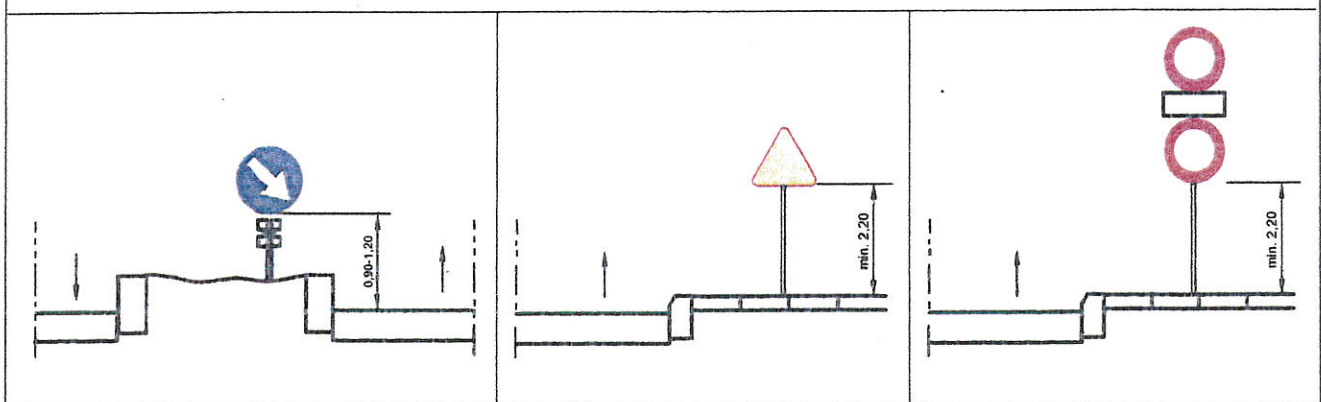


SPOSÓB UMIESZCZANIA ZNAKÓW.

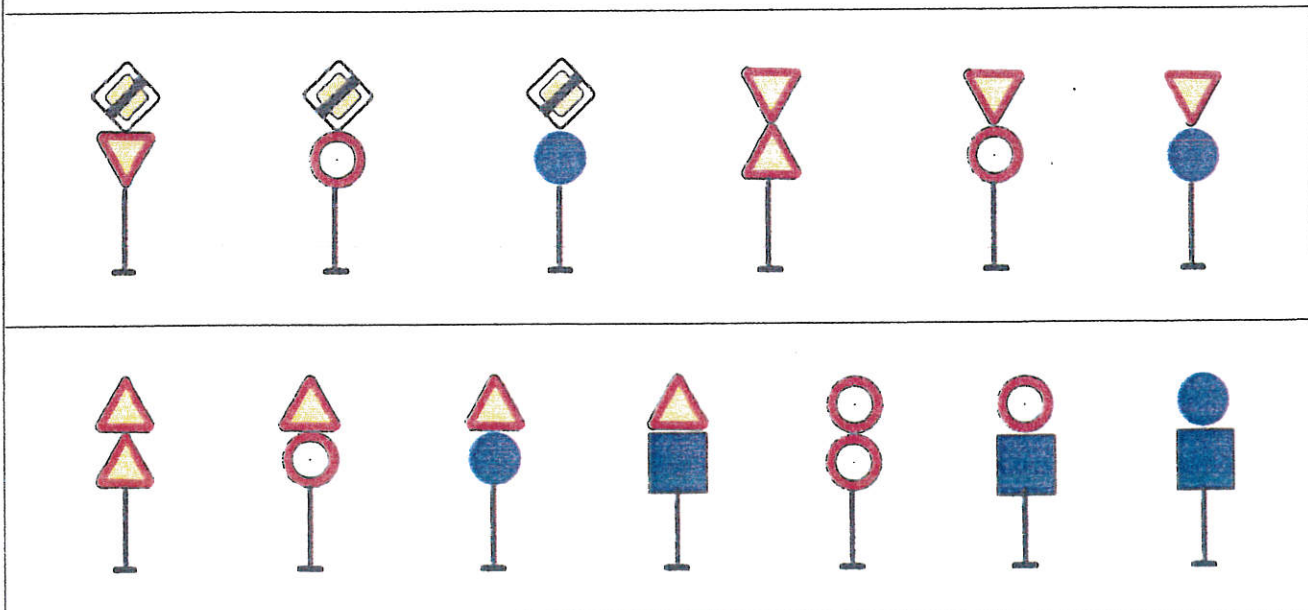
SPOSOBY UMIESZCZENIA DWÓCH ZNAKÓW W UKŁADZIE POZIOMYM



WYSOKOŚĆ UMIESZCZANIA ZNAKÓW NA ULICY



SPOSOBY UMIESZCZENIA DWÓCH ZNAKÓW W UKŁADZIE PIONOWYM





STAROSTA OLSZTYŃSKI



Olsztyn, dnia 02.06.2020 r.

KT.7120.S-16.2020 WB

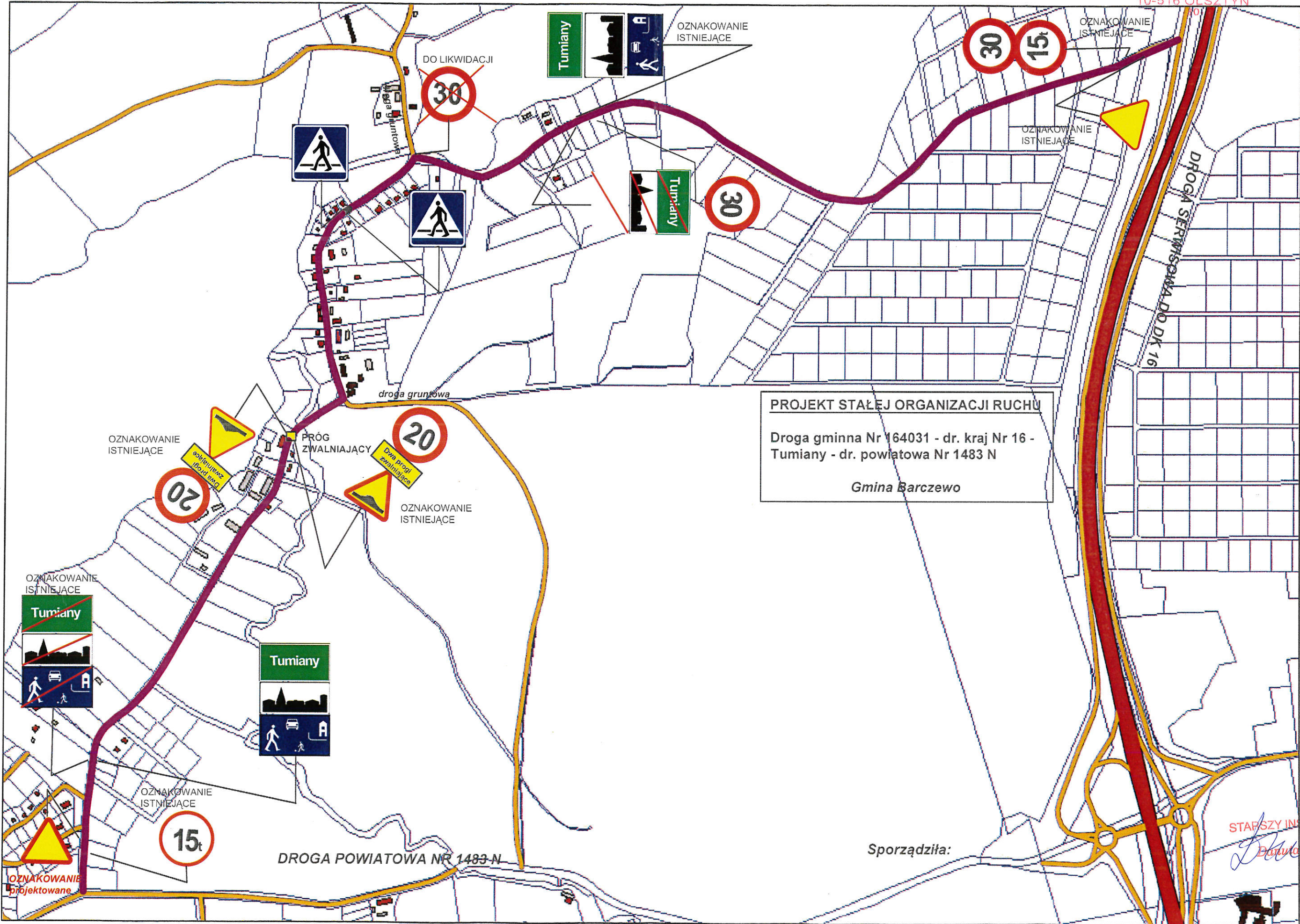
**Gmina Barczewo
Plac Ratuszowy 1
11 – 010 Barczewo**

KLAUZULA ROZPATRZENIA PROJEKTU STAŁEJ ORGANIZACJI RUCHU NR 16/2020

Działając w oparciu o art. 10 ust. 5 ustawy Prawo o ruchu drogowym z dnia 20 czerwca 1997 r. (t.j. Dz. U. 2020, poz. 110) oraz § 3 ust. 1 pkt 3 rozporządzenia Ministra Infrastruktury z dnia 23 września 2003 r. w sprawie szczegółowych warunków zarządzania ruchem na drogach oraz wykonywania nadzoru nad tym zarządzaniem (Dz. U. z 2017 r., poz. 784), znowelizowane rozporządzeniem Ministra Infrastruktury i Budownictwa z dnia 18 lutego 2016 r. (Dz. U. z 2016 r. poz.314) po rozpatrzeniu projektu stałej organizacji ruchu na drodze gminnej nr 164031N – dr kraj. Nr 16 – Tumiany – dr. powiatowa 1483N

przedmiotowy projekt organizacji ruchu zatwierdzam z następującymi uwagami:

1. Zastosować oznakowanie zgodnie z:
 - Rozporządzeniem Ministrów Infrastruktury oraz Spraw Wewnętrznych i Administracji z dnia 31 lipca 2002 r. w sprawie znaków i sygnałów drogowych (Dz. U. z 2002 r., Nr 170, poz. 1393)
 - Rozporządzeniem Ministra Infrastruktury i Budownictwa z dnia 18 lutego 2016 r. w sprawie szczegółowych warunków zarządzania ruchem na drogach oraz wykonywania nadzoru nad tym zarządzaniem (Dz. U. z 2017 r., poz. 784)
 - Rozporządzeniem Ministra Infrastruktury z dnia 3 lipca 2003 r. w sprawie szczegółowych warunków technicznych dla znaków i sygnałów drogowych oraz urządzeń bezpieczeństwa ruchu drogowego i warunków ich umieszczania na drogach wraz z załącznikami nr 1-4 (Dz. U. z 2003 r., Nr 220, poz. 2181).
2. Znaki umieścić na wysokości 2,00 m od poziomu terenu, a w przypadku znaków usytuowanych na chodniku – 2,20 m.
3. Zastosować znaki o wielkości i widoczności zgodnej z pkt. 1.2. załącznika nr 1 do rozporządzenia Ministra Infrastruktury z dnia 3 lipca 2003 r.



PROJEKT STAŁEJ ORGANIZACJI RUCHU
Droga gminna Nr 164031 - dr. kraj Nr 16 -
Tumiany - dr. powiatowa Nr 1483 N
Gmina Barczewo

Sporządziła:

STARSZY INSPEKTOR
Barbara Luk