


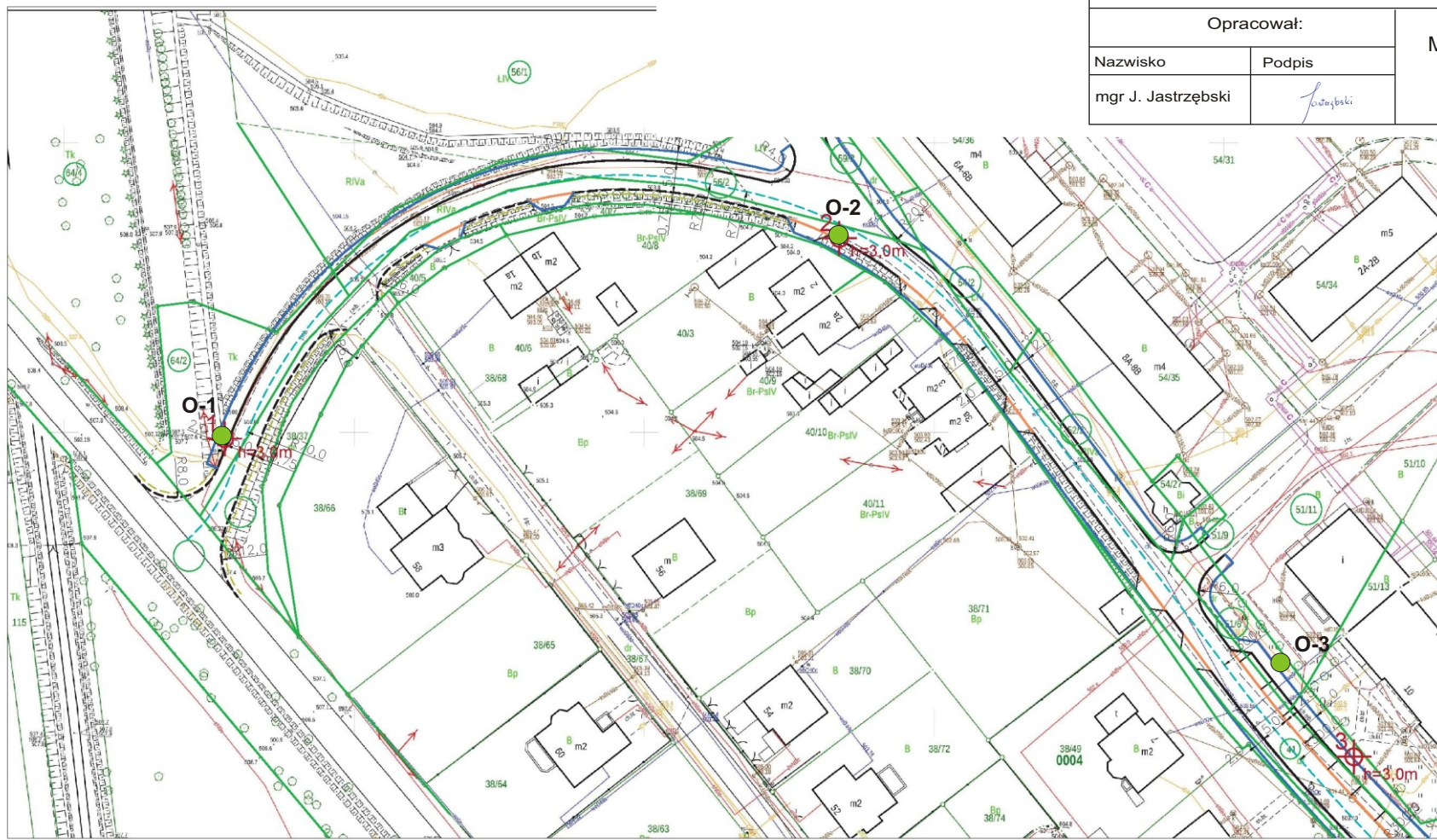


LEGENDA:

O-1  - otwór geotechniczny

		Zał. nr 3.1	
<p>OPINIA GEOTECHNICZNA dla budowy i modernizacji ulicy Kolonia w Chełmsku Śląskim</p>			
Opracował:		MAPA DOKUMENTACYJNA	
Nazwisko	Podpis		
mgr J. Jastrzębski			



-  Proj. obrzeże betonowe 8x30
-  Proj. krawędź jezdni
-  Proj. krawędź pobocza
-  Lokalizacja odwiertu
-  Głębokość odwiertu h=3,0m

Investor/ Zamawiający	 Gmina Lubawka Plac Wolności 1 58-420 Lubawka NIP 614-10-01-909		
Jednostka projektowa	 Biuro Inżynierskie TRAKT Sędziśław 50 58-410 Marciszów NIP 614-154-19-88		
Stanisk PROJEKT FUNKCYJONALNO - UŻYTKOWY	Zadanie "BUDOWA I MODERNIZACJA DRÓGI GMINNEJ PRZY UL. KOLONIA W CHEŁMSKU ŚLĄSKIM"		
Nr tomu I	Lokalizacja inwestycji CHEŁMSKO ŚLĄSKIE - ULICA KOLONIA Województwo śląskie, Powiat tarnogórski, Gmina Lubawka Ogólna Róża Chełmsko Śląskie, AA2, 02001 nr 310, 0105, 41, 42, 407, 409, 510, 516, 518, 519, 520, 542, 543, 544, 545, 546, 547, 548, 549, 550, 551, 552, 553, 554, 555, 556, 557, 558, 559, 560, 561, 562, 563, 564, 565, 566, 567, 568, 569, 570, 571, 572, 573, 574, 575, 576, 577, 578, 579, 580, 581, 582, 583, 584, 585, 586, 587, 588, 589, 590, 591, 592, 593, 594, 595, 596, 597, 598, 599, 600, 601, 602, 603, 604, 605, 606, 607, 608, 609, 610, 611, 612, 613, 614, 615, 616, 617, 618, 619, 620, 621, 622, 623, 624, 625, 626, 627, 628, 629, 630, 631, 632, 633, 634, 635, 636, 637, 638, 639, 640, 641, 642, 643, 644, 645, 646, 647, 648, 649, 650, 651, 652, 653, 654, 655, 656, 657, 658, 659, 660, 661, 662, 663, 664, 665, 666, 667, 668, 669, 670, 671, 672, 673, 674, 675, 676, 677, 678, 679, 680, 681, 682, 683, 684, 685, 686, 687, 688, 689, 690, 691, 692, 693, 694, 695, 696, 697, 698, 699, 700, 701, 702, 703, 704, 705, 706, 707, 708, 709, 710, 711, 712, 713, 714, 715, 716, 717, 718, 719, 720, 721, 722, 723, 724, 725, 726, 727, 728, 729, 730, 731, 732, 733, 734, 735, 736, 737, 738, 739, 740, 741, 742, 743, 744, 745, 746, 747, 748, 749, 750, 751, 752, 753, 754, 755, 756, 757, 758, 759, 760, 761, 762, 763, 764, 765, 766, 767, 768, 769, 770, 771, 772, 773, 774, 775, 776, 777, 778, 779, 780, 781, 782, 783, 784, 785, 786, 787, 788, 789, 790, 791, 792, 793, 794, 795, 796, 797, 798, 799, 800, 801, 802, 803, 804, 805, 806, 807, 808, 809, 810, 811, 812, 813, 814, 815, 816, 817, 818, 819, 820, 821, 822, 823, 824, 825, 826, 827, 828, 829, 830, 831, 832, 833, 834, 835, 836, 837, 838, 839, 840, 841, 842, 843, 844, 845, 846, 847, 848, 849, 850, 851, 852, 853, 854, 855, 856, 857, 858, 859, 860, 861, 862, 863, 864, 865, 866, 867, 868, 869, 870, 871, 872, 873, 874, 875, 876, 877, 878, 879, 880, 881, 882, 883, 884, 885, 886, 887, 888, 889, 890, 891, 892, 893, 894, 895, 896, 897, 898, 899, 900, 901, 902, 903, 904, 905, 906, 907, 908, 909, 910, 911, 912, 913, 914, 915, 916, 917, 918, 919, 920, 921, 922, 923, 924, 925, 926, 927, 928, 929, 930, 931, 932, 933, 934, 935, 936, 937, 938, 939, 940, 941, 942, 943, 944, 945, 946, 947, 948, 949, 950, 951, 952, 953, 954, 955, 956, 957, 958, 959, 960, 961, 962, 963, 964, 965, 966, 967, 968, 969, 970, 971, 972, 973, 974, 975, 976, 977, 978, 979, 980, 981, 982, 983, 984, 985, 986, 987, 988, 989, 990, 991, 992, 993, 994, 995, 996, 997, 998, 999, 1000		
Branża Drogowa - DR	Tytuł rysunku <b>Projekt Zagospodarowania Terenu</b>		
Stanowisko	Imię i nazwisko	Nr uprawnień	Podpis
Projektant br. drogowa	mgr inż. Grzegorz Lewowski	228.02.01.13 0000	
Sprawdził br. drogowa	mgr inż. Włodzisław Lewowski	228.02.01.13 0000	
Opracował br. drogowa	mgr inż. Wioletta Murawa		
Nr projektu 22-02	Skala 1:500	Data III 2022	Nr egz. 2.1
Stanisk PFU	Branża DR	Km	Nr stanu I
			Nr strony 1
			Revizja 00