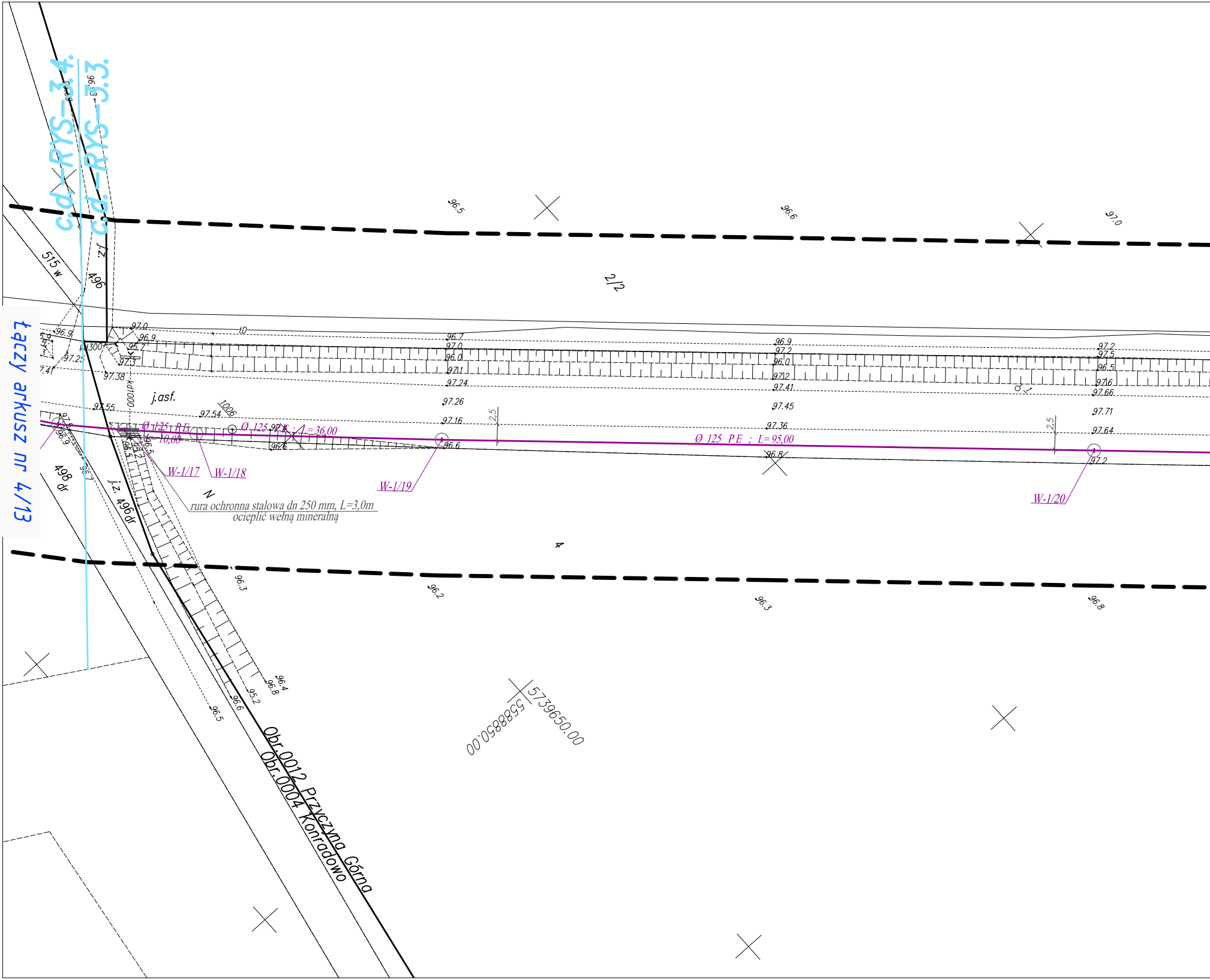
c.d. - RYS - 3.4.
c.d. - RYS - 3.3.
Łączy arkusz nr 4/13
515 w
496
496 dr
498 dr
j.z. 496 dr
2/2
4
j.asf.
tD
kd300
kd1000
1006
Ø 125 PE
L=10,00
Ø 125 PE : L=36,00
Ø 125 PE : L=95,00
W-1/17
W-1/18
W-1/19
W-1/20
rura ochronna stalowa dn 250 mm, L=3,0m
ocieplić wełną mineralną
2,5
96.5
96.6
97.0
96.3
96.2
96.8
96.9
97.0
97.25
97.41
97.38
97.55
97.54
95.7
97.3
96.7
96.0
97.1
97.24
97.26
97.16
97.2
97.12
97.45
97.36
97.5
96.5
97.6
97.66
97.71
97.64
96.4
95.2
5739650.00
5588850.00
Obr.0012 Przyczyna Górna
Obr.0004 Konradowo

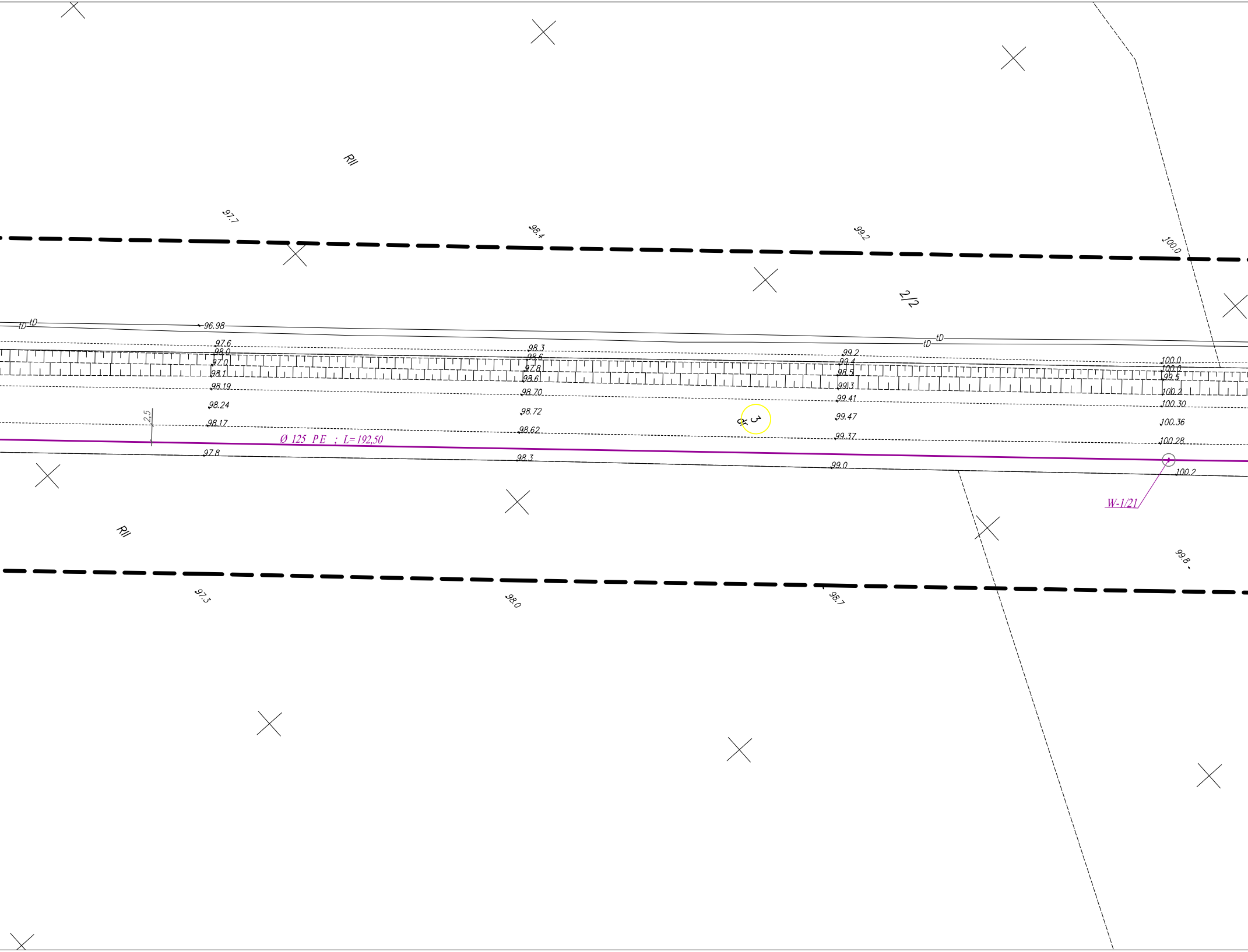
RII
97.7
98.4
99.2
100.0
2/2
tD
tD
96.98
tD
tD
97.6
98.0
97.0
98.1
98.19
98.24
98.17
2,5
Ø 125 PE ; L=192,50
97.8
98.3
98.6
97.8
98.6
98.70
98.72
98.62
98.3
3
dr
99.2
99.4
98.5
99.3
99.41
99.47
99.37
99.0
100.0
100.0
99.5
100.2
100.30
100.36
100.28
100.2
W-1/21
RII
97.3
98.0
98.7
99.8

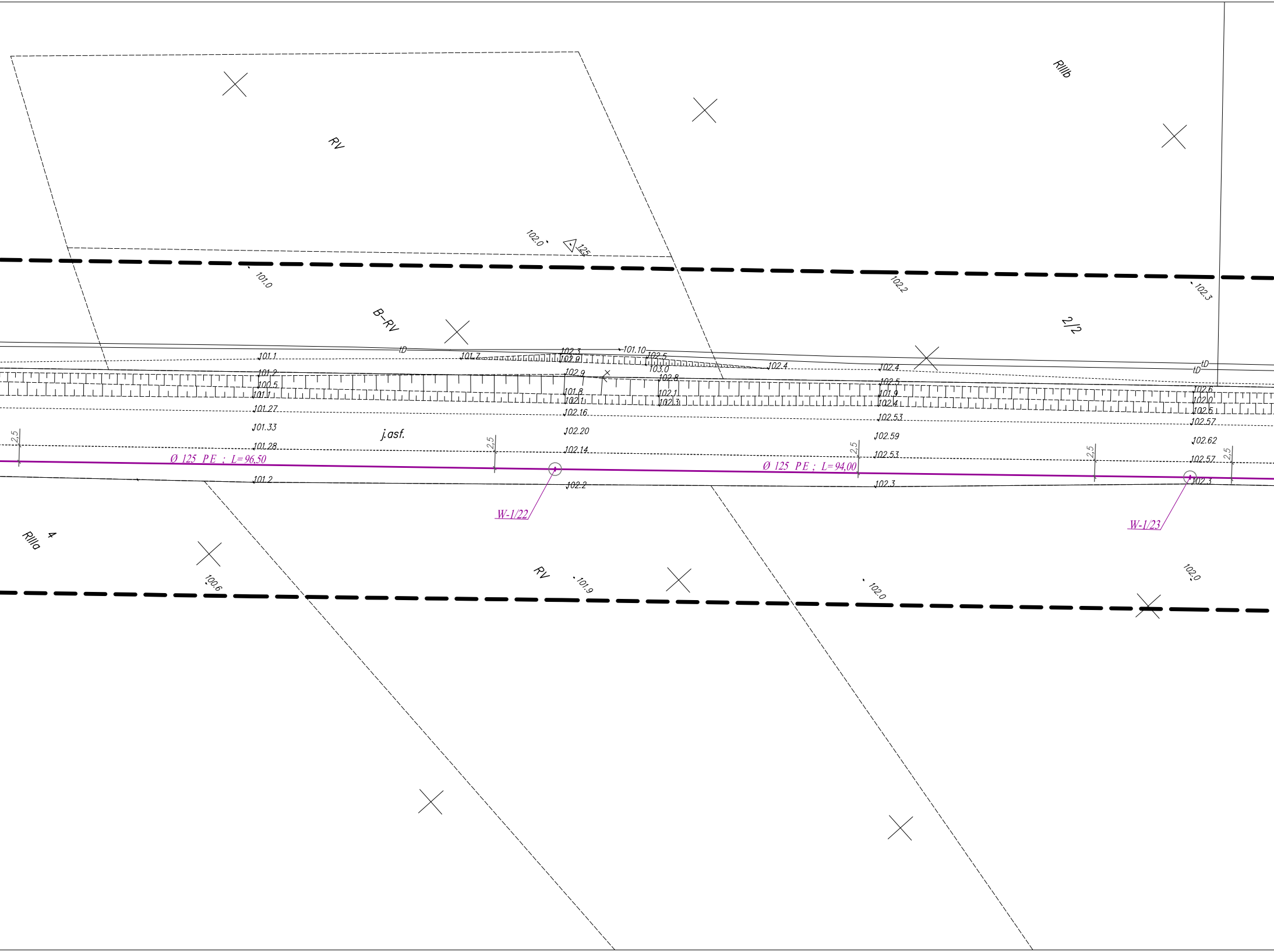

RIIIb
RV
102.0
125
101.0
102.2
102.3
B–RV
2/2
tD
101.1
101.Z
102.3
102.9
101.10
102.5
103.0
102.4
102.4
tD
tD
101.2
102.9
102.8
102.5
102.6
100.5
101.1
101.8
102.1
102.1
102.3
101.9
102.4
102.0
102.5
101.27
102.16
102.53
102.57
101.33
j.asf.
102.20
102.59
102.62
2,5
2,5
2,5
2,5
2,5
101.28
102.14
102.53
102.57
Ø 125 PE ; L=96,50
Ø 125 PE ; L=94,00
101.2
102.2
102.3
102.3
W-1/22
W-1/23
RIIIa
4
100.6
RV
101.9
102.0
102.0

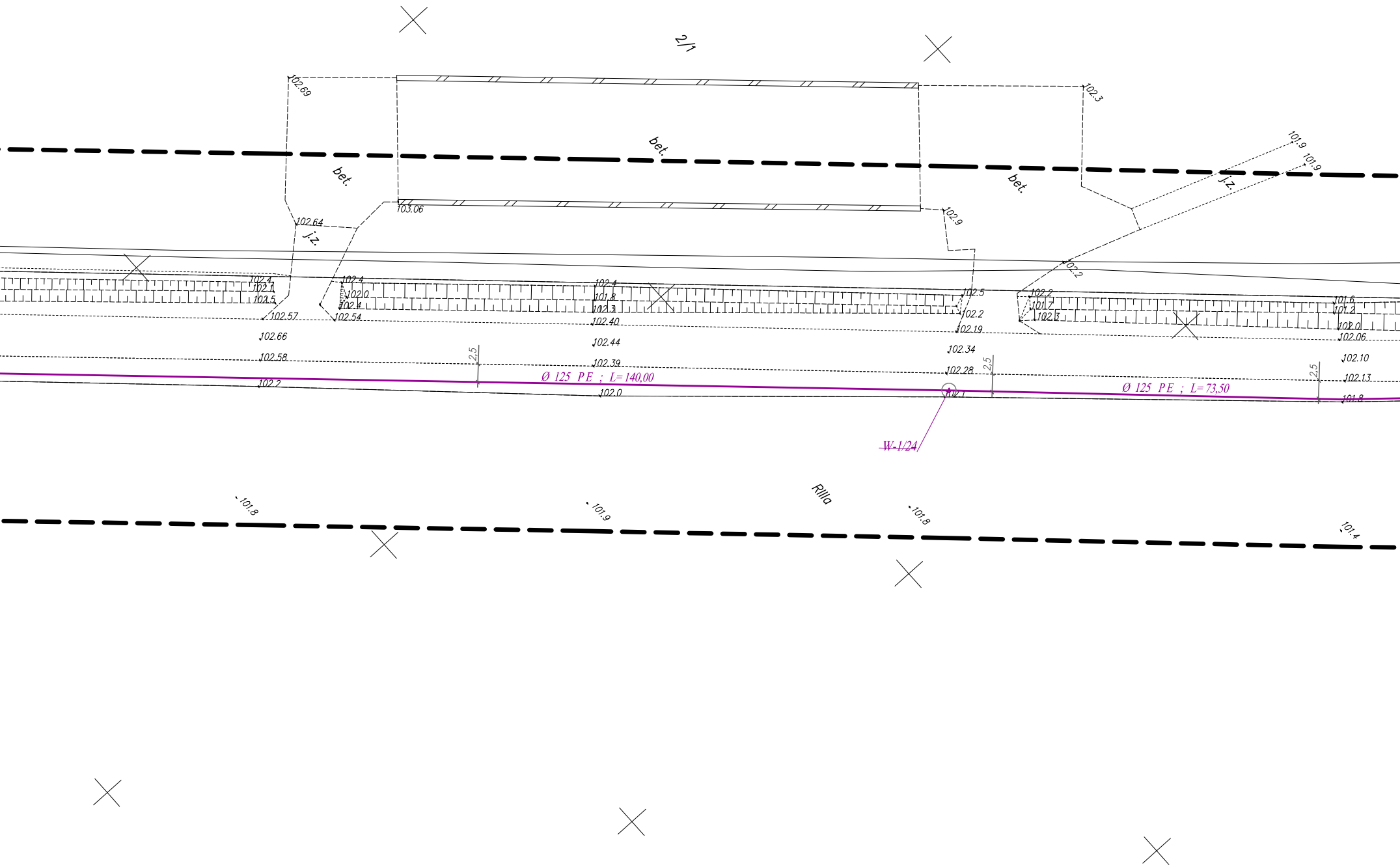

2/1
102.69
102.3
bet.
bet.
bet.
101.9
101.9
j.z.
j.z.
102.64
103.06
102.9
102.2
102.4
102.1
102.5
102.57
102.4
102.0
102.4
102.54
102.4
101.8
102.3
102.40
102.5
102.2
102.19
102.2
101.7
102.3
101.6
101.2
102.0
102.06
102.66
102.44
102.34
102.10
102.58
102.39
102.28
102.13
2,5
2,5
2,5
Ø 125 PE ; L=140,00
Ø 125 PE ; L=73,50
102.2
102.0
102.1
101.8
W-1/24
RIIIa
101.8
101.9
101.8
101.4

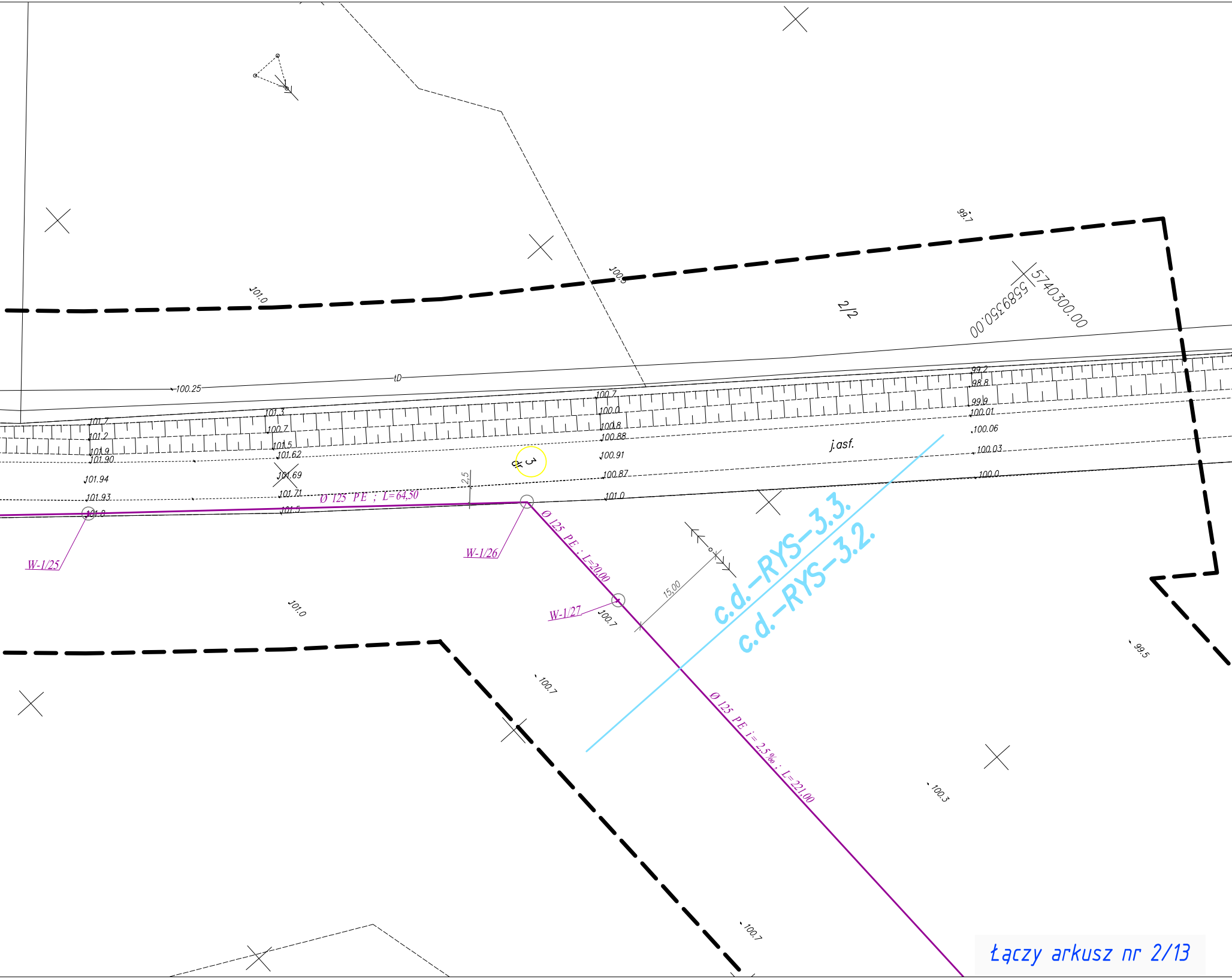
Ø 125 PE ; L=64,50
Ø 125 PE ; L=20,00
Ø 125 PE i= 2,5‰ ; L=221,00
W-1/25
W-1/26
W-1/27
c.d.–RYS–3.3.
c.d.–RYS–3.2.
15,00
2,5
3
dr
j.asf.
2/2
5740300.00
5589350,00
tD
100.25
101.0
100.5
99.7
101.7
101.2
101.9
101.90
101.94
101.93
101.8
101.3
100.7
101.5
101.62
101.69
101.71
101.5
100.7
100.0
100.8
100.88
100.91
100.87
101.0
99.2
98.8
99.9
100.01
100.06
100.03
100.0
101.0
100.7
100.7
99.5
100.3
100.7
łączy arkusz nr 2/13

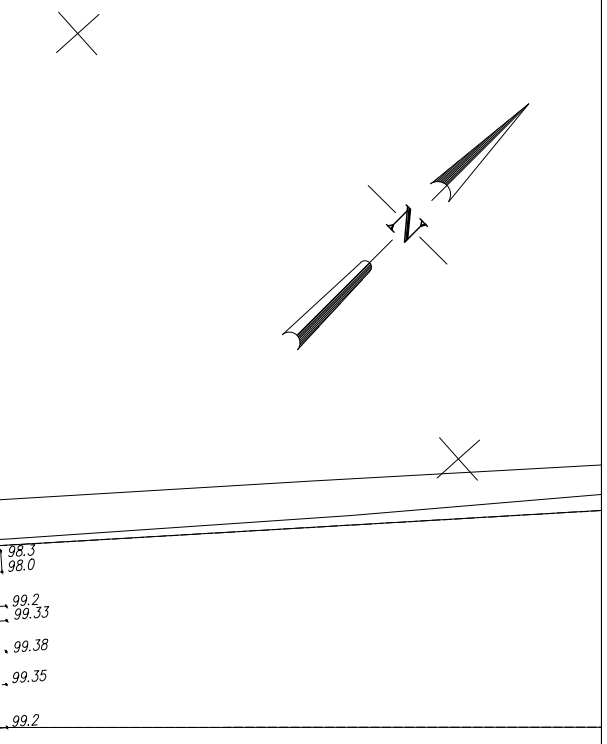
N
98.3
98.0
99.2
99.33
99.38
99.35
99.2

ZAKRES ARKUSZY MAP
1:50000

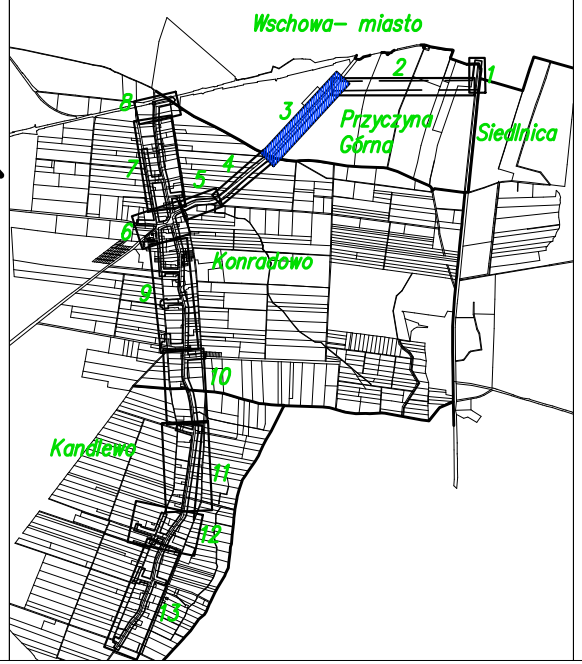
Wschowa- miasto
Przyczyna Górna
Siedlnica
Konradowo
Kandlewo
1
2
3
4
5
6
7
8
9
10
11
12
13

MAPA DO CELÓW PROJEKTOWYCH
arkusz nr 5/13

Oznaczenie kancelaryjne zgłoszenia pracy geodezyjnej		GK.6640.586.2014
Nazwa miejscowości		KONRADOWO
Jednostka ewidencyjna	*identyfikator*	081203_5
	nazwa	Wschowa- obszar wiejski
Obręb ewidencyjny	*identyfikator*	0004
	nazwa	Konradowo
Skala mapy		1:500
Godło mapy		5.163.32.01.3.3 5.163.31.05.4.4
Nazwa układu współrzędnych	*prostokątnych płaskich*	2000/5
	układu wysokości	Kronsztad
Oznaczenie granic obszaru, który był przedmotem aktualizacji		▬ ▬ ▬ ▬
*Informacje o służebnościach gruntowych mających wpływ na zagospodarowanie gruntów, zlokalizowanych w granicach projektowanej inwestycji *)*		Nie wykonano ustalenia obciążeń służebnościami.
Data opracowania mapy		15.12.2014r.

Pomiary Geodezyjne
Krystian Jankowiak
ul. Kolejowa 3 63-920 Pakosław
tel. 600 276 335
NIP 699-165-49-89

MAREK LOREK
geodeta uprawniony
Masłowo, ul. Bociania 54
63-900 Rawicz Upraw. 7175
kom. 602 517 383
podpis geodety uprawnionego

**) Należy podać skrótowy opis służebności gruntowej wraz ze sposobem jej oznaczenia na mapie, a w przypadku kiedy nie wykonano ustalenia obciążeń służebnościami – zamieścić stosowną informację.*

Poświadcza się, że niniejszy dokument został opracowany w wyniku prac geodezyjnych i kartograficznych, których rezultaty zawiera operat techniczny wpisany do ewidencji materiałów państwowego zasobu geodezyjnego i kartograficznego

STAROSTA WSCHOWSKI

P.0812. 2015.76
(Identyfikator ewidencyjny materiału zasobu - operatu technicznego)
2015 -01- 27
(Data wpisania operatu technicznego do ewidencji materiałów zasobu)
Z up. STAROSTY
(Imię, nazwisko, i podpis osoby reprezentującej organ)

OZNACZENIA:

━━━━	- projektowana sieć kanalizacji sanitarnej grawitacyjnej
━━━━	- projektowany rurociąg tłoczny
▬ ▬ ▬ ▬	- projektowany rurociąg rozprężny
rz. terenu 100,20 / rz. dna rurociągu 98,00 SR-44	- projektowana studzienka rewizyjna na kanale
K-dn160 rz. dna 87,10	- projektowany zakończenie przykanalika - korek PVC
▭	- projektowana rura ochronna - przecisk/przewiert
100	- oznaczenie nr działki
P-1 , P-2, P-3, P-4	- projektowane przepompownie ścieków snitarnych

Jednostka projektowa:			**Projektanci:**		
USŁUGI PROJEKTOWE - PAWEŁ SĄSIADEK **ul. Łowiecka 7D/6, 64-100 Leszno** **e-mail: uslugiprojektowe@wp.pl** **NIP: 9251784506 REGON 080414498** **tel. 663 490 639**			Romuald Sąsiadek upr. nr 31/75/LO; 979/87/LO w spec. instalacyjno - inżnieryjnej **Asystent:** mgr Dominik Sąsiadek **Sprawdzający:** mgr inż. Paweł Sąsiadek upr. nr LBS/0021/PWOS/10 w spec. instalacji i sieci sanitarnych		
Nazwa rys:	Projekt zagospodarowania terenu c.d.				
Obiekt:	Budowa sieci kanalizacji sanitarnej grawitacyjnej w Konradowie i Kandlewie wraz z przepompowniami ścieków i rurociągami tłocznymi				
Adres:	Konradowo gm. Wschowa dz. nr ew. 484(cz.),486, 487, 488, 472(cz.), 477(cz.), 489, 193/1, 483(cz.), 226, 491, 490, 479(cz.), 493, 494. Kandlewo gm. Wschowa dz. nr ew. 333(cz.), 336/2(cz.), 335/3, 341(cz.), 330(cz.), 343. Przyczyna Górna gm. Wschowa dz. nr ew. 3(cz.), 4(cz.), 79(cz.), 80(cz.), 82(cz.), 83(cz.), 86(cz.), 77/2(cz.), 96/2(cz.).				
Inwestor:	Gmina Wschowa, 67-400 Wschowa ul. Rynek 1				
Data:	08/2015	Skala:	1:500	Nr rys:	**3.3.**