


Nazwa i adres inwestora:	POWIAT NOWODWORSKI ul. Gen. Władysława Sikorskiego 23; 82-100 Nowy Dwór Gdański
Nazwa i adres jednostki projektowej:	 „INDOM” MIECZYŚLAW TKACZYK ul. Ogrodowa 5, 80 – 297 Banino

Studium projektu:	
PROJEKT BUDOWLANY	
Zamierzenie budowlane/ Obiekt budowlany:	
Przebudowa drogi powiatowej nr 2334G w zakresie budowy chodnika w m. Ostaszewo przy ul. Kościuszki	
Adres, obręb i nr ewidencyjne działek:	
Działki nr 418 obręb 221003_2.0005 Ostaszewo	
Kategoria obiektu:	IV, XXV.
Data:	Lipiec 2023

My, niżej podpisani, oświadczamy, że w/w projekt budowlany został sporządzony zgodnie z obowiązującymi przepisami i zasadami wiedzy technicznej oraz że planowana inwestycja nie narusza interesu osób trzecich. [wg art.5 oraz art.20 Prawo Budowlane]

STANOWISKO	IMIĘ I NAZWISKO	UPRAWNIENIA PROJ.	PODPIS
Projektant drogowy	mgr inż. Anna Matea-Migda	Upr. proj. drogowe POM/0263/POOD/10	
Sprawdzający drogowy	mgr inż. Łukasz Antoniewicz	Upr. proj. drogowe POM/0299/POOD/09	

ZAWARTOŚĆ OPRACOWANIA - spis treści

PROJEKT DROGOWY

I. CZĘŚĆ OPISOWA.....	3
1. Przedmiot i podstawa opracowania.....	3
2. Inwestor	3
3. Dane wyjściowe opracowania.....	3
4. Cel i zakres opracowania.....	3
5. Zagospodarowanie terenu	3
5.1. Stan istniejący	3
5.2. Projektowany	3
6. Konstrukcja drogi.....	4
7. Odwodnienie.....	4
8. Projektowana organizacja ruchu	5
9. Informacje o wpisie do rejestru zabytków lub podleganiu ochronie na podstawie ustaleń miejscowego planu zagospodarowania przestrzennego.....	5
10. Wpływ eksploatacji górniczej na działkę lub teren zamierzenia budowlanego, znajdującego się w granicach terenu górniczego	5
11. Informacje i dane o charakterze i cechach istniejących i przewidywanych zagrożeń dla środowiska oraz higieny i zdrowia użytkowników projektowanych obiektów budowlanych i ich otoczenia w zakresie zgodnym z przepisami odrębnymi	5
12. Ograniczenie uciążliwości dla terenów sąsiednich.....	6
13. Informacja o obszarze oddziaływania inwestycji	6
II. ZAŁĄCZNIK	
1. Oświadczenie	7
2. Wykaz uprawnień i przynależności do Izby	8
3. Informacja dotycząca bezpieczeństwa i ochrony zdrowia	14

III. CZĘŚĆ RYSUNKOWA

1.0. Orientacja	
1.1. Plan sytuacyjno-wysokościowy ark.I	skala 1:500
2.1. Przekroje poprzeczne	skala 1:50

I. CZĘŚĆ OPISOWA

1. Przedmiot i podstawa opracowania.

Przedmiotem niniejszego opracowania jest wykonanie projektu przebudowy fragmentu drogi powiatowej nr 2334G w zakresie budowy chodnika w Ostaszewie w Powiecie nowodworskim metodą wraz z wjazdami bramowymi.

2. Inwestor

Zleceniodawcą inwestycji jest Powiat Nowodworski z siedzibą przy ul. Gen. Władysława Sikorskiego 23; 82-100 Nowy Dwór Gdański.

3. Dane wyjściowe opracowania.

- Mapa sytuacyjno-wysokościowa z uzbrojeniem podziemnym skala 1:500,
- Rozporządzenie Ministra Transportu i Gospodarki Morskiej z dnia 2 marca 1999r. w sprawie warunków technicznych, jakim powinny odpowiadać drogi publiczne i ich usytuowanie (Dz. U. Nr 43 z dnia 14 maja 1999r.);
- Rozporządzenie Ministra Infrastruktury z dnia 24 czerwca 2022r. w sprawie przepisów techniczno-budowlanych dotyczących dróg publicznych
- (Dz.U.Poz. 1518 z dnia 20 Lipca 2022r.);
- WR-D-63 katalog typowych konstrukcji nawierzchni jezdni przeznaczonych do ruchu bardzo lekkiego oraz innych części dróg;
- Wizje lokalne w terenie,
- Uzgodnienia z Inwestorem.

4. Cel i zakres opracowania.

Głównym, bezpośrednim celem inwestycji jest polepszenie warunków bytowych mieszkańców, zagospodarowanie centrum Ostaszewa oraz poprawa bezpieczeństwa ruchu pieszego. Celem pośrednim jest poprawa wizerunku drogi.

Zakres opracowania obejmuje opracowanie dokumentacji technicznej przebudowy fragmentu drogi powiatowej nr 2334G, celem uzyskania wszelkich zgód na roboty budowlane.

5. Zagospodarowanie terenu

5.1. Stan istniejący

Jezdnia ul. Kościuszki jest szerokości zmiennej 6,2-6,5m. W większości ulica ta na swojej długości posiada chodniki dwustronne, wyjątek stanowi projektowany odcinek, gdzie chodnik jest tylko jednostronny.

5.2. Projektowany

W pasie drogi powiatowej zaprojektowano brakujący fragment chodnika od ul. Szkolnej do istniejącego przejścia dla pieszych. Chodnik szerokości 2,0m bez wliczania szerokości krawężnika powstanie w pasie zieleni. Z powodu konieczności budowy krawężnika i wyniesienia chodnika względem istniejącej jezdni, zaprojektowano wzdłuż krawężnika ciek wodny 20cm z kostki granitowej na podsypce oraz odwodnieniem pod nawierzchnią chodnika w najniższych miejscach jezdni. Zaproponowano dwa rozwiązania odwodnienia. Jedno istniejące na tej ulicy na wcześniejszym odcinku oraz nowe przy użyciu krawężnika odwodnieniowego i zastosowaniem rur pod chodnikiem.

Zaprojektowano ogółem chodnika o długości 136,7mb wzdłuż ciekłu szerokości 20cm.

Ogółem zaprojektowano powierzchnię:

- chodniki 249,5 m²,
- wjazdy bramowe 87,7 m²,

Parametry techniczne drogi:

Kategoria dróg:	powiatowa
Klasa dróg:	Główna 1x2
Szerokość jezdni:	6,2-6,5 m
Nawierzchnia:	asfaltowa
Spadek poprzeczny:	jednostronny
Obciążenie:	115kN/oś

6. Konstrukcja drogi

Konstrukcja wjazdów bramowych:

- 8cm kostka betonowa,
- 5cm podsypka cementowo - piaskowa 1:4,
- 30cm podbudowa zasadnicza z mieszanki niezwiązanej C90/3,
- 15cm warstwa gruntu stabilizowanego spoiwem hydraulicznym C5/6.

Konstrukcja chodników:

- 6cm kostka betonowa,
- 5cm podsypka cementowo - piaskowa 1:4,
- 10cm podbudowa zasadnicza z mieszanki niezwiązanej C90/3,,
- 15cm warstwa gruntu stabilizowanego spoiwem hydraulicznym C5/6.

W przypadku pojawienia się warstw nienośnych należy je wymienić na pospółkę aż do warstw nośnych. Dodatkowo w przypadku występowania na poziomie konstrukcji wody gruntowej należy zastosować geomembranę oraz warstwę odsączającą.

Podbudowę należy wykonać w równych warstwach na podłożu gruntowym zagęszczonym do $I_s=1,00$.

Jezdnia została wydzielona za pomocą krawężnika betonowego 10cm, 0cm o wymiarach 15x30 cm na ławie z oporem, po uprzednim równym docięciu krawędzi jezdni.

7. Odwodnienie

Nie przewiduje się zmiany w dotychczasowym sposobie odprowadzania wód opadowych. Aby efekt prac był właściwy, należy zapewnić spływ wody z nawierzchni jezdni pod projektowanym chodnikiem. Wody opadowe zostaną odprowadzone powierzchniowo, za pomocą ciekłu z kostki kamiennej szerokości 20cm wzdłuż jedni i zagospodarowane w pasie drogowym poza chodnikiem. Można za pomocą krawężnika odwodnieniowego i rur pod chodnikiem odprowadzić wodę lub za pomocą dwóch ciekłów prefabrykowanych nałożonych na siebie, w tym jeden do góry nogami. Brak oddziaływania wód opadowych na działki przyległe do pasa drogowego. Jednostronny spadek nawierzchni pozwala na swobodny spływ wody z jezdni.

Brak uciążliwości dla terenów sąsiednich.

8. Projektowana organizacja ruchu

Projektowana docelowa organizacja ruchu nie zmienia się. Znaki w miejscu chodnika można wymienić na nowe zgodnie z decyzją Inwestora.

9. Informacje o wpisie do rejestru zabytków lub podleganiu ochronie na podstawie ustaleń miejscowego planu zagospodarowania przestrzennego

Teren nie jest wpisany do rejestru zabytków. Przeznaczenie terenu – obecnie komunikacyjne, przedmiotowy projekt nie przewiduje zmiany sposobu zagospodarowania pasa drogowego i pozostawia nadal funkcję komunikacyjną.

10. Wpływ eksploatacji górniczej na działkę lub teren zamierzenia budowlanego, znajdującego się w granicach terenu górniczego

Nie dotyczy.

11. Informacje i dane o charakterze i cechach istniejących i przewidywanych zagrożeń dla środowiska oraz higieny i zdrowia użytkowników projektowanych obiektów budowlanych i ich otoczenia w zakresie zgodnym z przepisami odrębnymi

Planowane przedsięwzięcie zalicza się do inwestycji powierzchniowych, których realizacja powoduje oddziaływanie na środowisko wzdłuż trasy jego lokalizacji. Oddziaływanie to ogranicza się do najbliższego otoczenia trasy inwestycji, można go zaliczyć do oddziaływań krótkotrwałych, nieciągłych, o niewielkim natężeniu, skoncentrowanych głównie wzdłuż trasy inwestycji, które ustaną po zakończeniu inwestycji. Nie występuje oddziaływanie stałe, wtórne, skumulowane, transgraniczne, brak wpływu na odległości przekraczające kilkaset metrów w czasie realizacji przedsięwzięcia.

Niekorzystny wpływ na środowisko poza placem budowy charakteryzować się będzie zwiększeniem hałasu, emisji spalin, wystąpieniem drgań podłoża gruntowego. Główne źródła hałasu – maszyny budowlane i samochody ciężarowe. W związku z tym głośne prace budowlane powinny być prowadzone szczególnie w godz. 7:00 do 18:00. Prace powinny się odbywać wyłącznie na sprawnym technicznie sprzęcie, urządzeniach i maszynach.

Rozwiązania chroniące środowisko zależą od wykonawcy robót, a w szczególności decyduje stan techniczny pojazdów transportowych, harmonogram dostaw i trasa przewozu, jednakże całkowite wyeliminowanie hałasu podczas budowy jest niemożliwe do osiągnięcia.

Trasy przewozu należy wybierać poza miejscami ścisłej zabudowy mieszkaniowej oraz poza miejscami przeznaczonymi do wypoczynku.

Przedmiotowe prace nie spowodują wyjątkowych uciążliwości na terenie zabudowy mieszkalnej o niskiej intensywności w porze dnia i nocy.

Podczas robót sprzęt budowlany jest źródłem emisji typowych zanieczyszczeń komunikacyjnych tj.: dwutlenek siarki, dwutlenek azotu, tlenek węgla i pył.

Eksploatacja inwestycji nie spowoduje negatywnych zmian w środowisku naturalnym w stosunku do stanu istniejącego.

12. Ograniczenie uciążliwości dla terenów sąsiednich

- prace budowlane prowadzić sprawnym sprzętem w porze dziennej, w godzinach 7-18, w taki sposób aby nie dopuścić do nadmiernego zapylenia i emisji spalin,
- tankowanie sprzętu budowlanego oraz ewentualne naprawy prowadzić w oddaleniu od terenu prowadzenia prac ziemnych, aby nie dopuścić do zanieczyszczenia gruntów,
- powstałe w trakcie prowadzenia robót odpady należy zbierać i gromadzić poza terenem prowadzenia prac w sposób selektywny do momentu ich przekazania uprawnionemu odbiorcy. Krawężniki, obrzeża powstałe w rozbiórki nawierzchni ulic i chodników kolekcjonować w sposób selektywny tj.: gromadzić czasowo do momentu ich przekazania uprawnionemu odbiorcy,
- należy unikać zbędnej koncentracji prac budowlanych w wykorzystaniem ciężkiego sprzętu mechanicznego,
- wody opadowe i roztopowe – w sposób zorganizowany odprowadzić na tereny chłonne,
- teren po zakończeniu prac przywrócić do stanu pierwotnego.

13. Informacja o obszarze oddziaływania inwestycji

Zgodnie z §13a Rozporządzenia Ministra Transportu, Budownictwa i Gospodarki Morskiej z dnia 23 kwietnia 2012 r. w sprawie szczegółowego zakresu i formy projektu budowlanego (Dz.U. z 2012, poz. 462 z późn. zm.) przeprowadzono analizę obszaru oddziaływania obiektu dokonano na podstawie następujących przepisów prawa:

- Art. 3 pkt 20 Ustawy z dnia 7 lipca 1994r. – Prawo budowlane (tj. Dz.U z 2013 r poz 1409)
- Art. 4, art. 43 Ustawy z dnia 21 marca 1985 o drogach publicznych (Dz.U. 1985 nr 14 poz.60)
- Art. 9, 52, 53, 54 Rozporządzenia Ministra Transportu i gospodarki Morskiej z dnia 2 marca 1999r. (Dz.U. Nr 43 poz. 430 z późniejszymi zmianami).
- Art. 14, 16, 19 Rozporządzenia Ministra Infrastruktury z dnia 12 kwietnia 2002r. (Dz.U Nr 75, poz.690)
- Art. 21 ust. 2. Rozporządzenie Ministra Infrastruktury z dnia 6 lutego 2003 r. w sprawie bezpieczeństwa i higieny pracy podczas wykonywania robót budowlanych (Dz. U. 2003 r., Nr 47, poz. 401)
- Załącznik do Rozporządzenia Ministra Środowiska z dnia 14 czerwca 2007 r. w sprawie dopuszczalnych poziomów hałasów w środowisku (Dz.U. z 2007 r. Nr 120, poz. 826 z późn. zmianami)

Projektowane zagospodarowanie terenu nie ogranicza dopływu światła dziennego jak również nie zwiększa zanieczyszczenia powietrza i hałasu, natomiast realizacja inwestycji znacząco poprawi bezpieczeństwo ruchu pieszych i rowerzystów. Zastosowane rozwiązania projektowe oraz rodzaj charakterystyki zagospodarowania terenów wokół planowanej inwestycji maksymalnie ograniczają jej negatywny wpływ na środowisko, a cała inwestycja prowadzona będzie z wykorzystaniem materiałów posiadających atesty umożliwiające zastosowanie ich w budownictwie.

Obszar oddziaływania obiektu mieści się w całości na działkach, na których został zaprojektowany.

Opracowała:
mgr inż. Anna Matea-Migda

OŚWIADCZENIE

Projekt budowlany drogowy dla

Ostaszewo. Przebudowa drogi powiatowej nr 2334G

Oświadczamy, że zgodnie z art. 41 ust. 4a pkt 2 ustawy z dnia 7 lipca 1994 r. Prawo budowlane (t.j. Dz.U. z 2020 r., poz. 1333 ze zm.), został sporządzony projekt techniczny, dotyczący zamierzenia budowlanego zgodnie z obowiązującymi przepisami, zasadami wiedzy technicznej, projektem zagospodarowania działki lub terenu oraz projektem architektoniczno-budowlanym oraz rozstrzygnięciami dotyczącymi zamierzenia budowlanego.

Projektant:

mgr inż. **ANNA MATEA-MIGDA**
projektowanie bez ograniczeń w specj. drogowej
upr. bud. nr **POM/0263/POOD/10**
POIIB nr ewid. **POM/BD/0105/11**

Sprawdzający:

mgr inż. Łukasz Antoniewicz
upr. proj. drogowe
POM/0299/POOD/09

Gdańsk, dnia 30 grudnia 2010 r.

syg. akt 282/POM/OKK/10

DECYZJA

Na podstawie art. 24 ust.1 pkt 2 ustawy z dnia 15 grudnia 2000 r. o samorządach zawodowych architektów, inżynierów budownictwa oraz urbanistów /Dz.U. z 2001 r. Nr 5 poz. 42, ze zm./, art. 12 ust. 3, **art.13 ust.1 pkt 1, art. 14 ust. 1 pkt 2a** ustawy z dnia 07 lipca 1994 r. Prawo budowlane /tekst jednolity Dz. U. z 2006 r. Nr 156, poz. 1118 ze zm./, § 6 pkt 1 i 2, § 11 **ust. 1 pkt 1, § 15, § 18 ust. 1 pkt 1 i 2** rozporządzenia Ministra Transportu i Budownictwa z dnia 28 kwietnia 2006 r. w sprawie samodzielnych funkcji technicznych w budownictwie /Dz. U. z 2006 r. Nr 83 poz. 578, ze zm./ oraz art. 104 Kodeksu postępowania administracyjnego /t.j. Dz.U. z 2000 r. Nr 98, poz.1071 ze zm./

**Okręgowa Komisja Kwalifikacyjna
Pomorskiej Okręgowej Izby Inżynierów Budownictwa**
stwierdza, że:

Pani ANNA JOANNA MATEA-MIGDA
magister inżynier
urodzona dnia 10.04.1982 r. w Gdyni

uzyskała
UPRAWNIENIA BUDOWLANE
numer ewidencyjny: **POM/0263/POOD/10**

do projektowania bez ograniczeń w specjalności drogowej

UZASADNIENIE

W związku z uwzględnieniem w całości żądania strony, na podstawie art. 107 § 4 K.p.a. odstępuje się od uzasadnienia decyzji. Szczegółowy zakres prac projektowych objętych uprawnieniami budowlanymi został określony na drugiej stronie decyzji i stanowi jej integralną część.

Pani Anna Joanna Matea-Migda upoważniona jest do:

- I.** Na podstawie art. 12 ust.1 pkt 1, art. 13 ust. 4 ustawy Prawo budowlane, w specjalności drogowej, bez ograniczeń do:
- a) projektowania, sprawdzania projektów architektoniczno-budowlanych i sprawowania nadzoru autorskiego,
 - b) sprawowania kontroli technicznej utrzymania obiektów budowlanych.
- II.** Na podstawie § 18 ust. 1 pkt 1 i 2 powołanego na wstępie rozporządzenia Ministra Transportu i Budownictwa z dnia 28 kwietnia 2006 r. w sprawie samodzielnych funkcji technicznych w budownictwie /Dz. U. z 2006 r. Nr 83 poz. 578, ze zm./, uprawnienia niniejsze uprawnniają do projektowania obiektu budowlanego związanego z obiektem budowlanym, takim jak:
- a) droga, w rozumieniu przepisów o drogach publicznych, z wyłączeniem drogowych obiektów inżynierskich oprócz przepustów;
 - b) droga dla ruchu i postoju statków powietrznych oraz przepust.
- III.** Na podstawie § 15 w/w rozporządzenia, niniejsze uprawnienia do projektowania w specjalności drogowej uprawnniają do sporządzania projektu zagospodarowania działki lub terenu, w zakresie tej specjalności.

Pouczenie

Od niniejszej decyzji służy odwołanie do Krajowej Komisji Kwalifikacyjnej Polskiej Izby Inżynierów Budownictwa w Warszawie, za pośrednictwem Okręgowej Komisji Kwalifikacyjnej Pomorskiej Okręgowej Izby Inżynierów Budownictwa w terminie 14 dni od daty jej doręczenia.

Skład orzekający Okręgowej Komisji Kwalifikacyjnej:



PRZEWODNICZĄCY
Okręgowej Komisji Kwalifikacyjnej

[Signature]
dr inż. Leszek Niedostatkiewicz

WICEPRZEWODNICZĄCY
Okręgowej Komisji Kwalifikacyjnej

[Signature]
mgr inż. Zbigniew Drewnowski

CZŁONEK
Okręgowej Komisji Kwalifikacyjnej

[Signature]
dr inż. Marek Wesolowski

Otrzymują:

1. Pani Anna Joanna Matea-Migda
84-230 Rumia, ul. Jana Brzechwy 7
2. Okręgowa Rada Izby
3. Główny Inspektor Nadzoru Budowlanego
4. a/a



Zaświadczenie

o numerze weryfikacyjnym:
POM-DTE-YSH-RA1 *

Pani Anna Joanna Matea-Migda o numerze ewidencyjnym POM/BD/0105/11
adres zamieszkania ul. Dywizji Kościuszkowskiej 1 B, 81-453 Gdynia
jest członkiem Pomorskiej Okręgowej Izby Inżynierów Budownictwa i posiada wymagane
ubezpieczenie od odpowiedzialności cywilnej.
Niniejsze zaświadczenie jest ważne od 2023-03-01 do 2024-02-29.

Zaświadczenie zostało wygenerowane elektronicznie i opatrzone bezpiecznym podpisem elektronicznym
weryfikowanym przy pomocy ważnego kwalifikowanego certyfikatu w dniu 2023-02-20 roku przez:

Krzysztof Wilde, Przewodniczący Rady Pomorskiej Okręgowej Izby Inżynierów Budownictwa.

Zgodnie z art. 78¹ K.c.

§ 1. Do zachowania elektronicznej formy czynności prawnej wystarcza złożenie oświadczenia woli w postaci elektronicznej i opatrzenie go kwalifikowanym podpisem elektronicznym.

§ 2. Oświadczenie woli złożone w formie elektronicznej jest równoważne z oświadczeniem woli złożonym w formie pisemnej.

* Weryfikację poprawności danych w niniejszym zaświadczeniu można sprawdzić za pomocą numeru weryfikacyjnego zaświadczenia na stronie Polskiej Izby Inżynierów Budownictwa www.piib.org.pl lub kontaktując się z biurem właściwej Okręgowej Izby Inżynierów Budownictwa.

Gdańsk, dnia 7 grudnia 2009 r.

syg. akt 303/POM/OKK/09

DECYZJA

Na podstawie art. 24 ust.1 pkt 2 ustawy z dnia 15 grudnia 2000 r. o samorządach zawodowych architektów, inżynierów budownictwa oraz urbanistów /Dz.U. z 2001 r. Nr 5 poz. 42, ze zm./, art. 12 ust. 3, art.13 ust.1 pkt 1, art. 14 ust. 1 pkt 2a ustawy z dnia 07 lipca 1994 r. Prawo budowlane /tekst jednolity Dz. U. z 2006 r. Nr 156, poz. 1118 ze zm./, § 6 pkt 1 i 2, § 11 ust. 1 pkt 1, § 15, § 18 ust. 1 pkt 1 i 2 rozporządzenia Ministra Transportu i Budownictwa z dnia 28 kwietnia 2006 r. w sprawie samodzielnych funkcji technicznych w budownictwie /Dz. U. z 2006 r. Nr 83 poz. 578, ze zm./ oraz art. 104 Kodeksu postępowania administracyjnego /t.j. Dz.U. z 2000 r. Nr 98, poz.1071 ze zm./

Okręgowa Komisja Kwalifikacyjna
stwierdza, że:

Pan ŁUKASZ PRZEMYSŁAW ANTONIEWICZ
magister inżynier
urodzony dnia 10.09.1980 r. w Starogardzie Gdańskim

uzyskał
UPRAWNIENIA BUDOWLANE
numer ewidencyjny: **POM/0299/POOD/09**

do projektowania bez ograniczeń w specjalności drogowej

UZASADNIENIE

W związku z uwzględnieniem w całości żądania strony, na podstawie art. 107 § 4 K.p.a. odstępuje się od uzasadnienia decyzji. Zakres nadanych uprawnień budowlanych wskazano na odwoście decyzji.

Pouczenie

Od niniejszej decyzji służy odwołanie do Krajowej Komisji Kwalifikacyjnej Polskiej Izby Inżynierów Budownictwa w Warszawie, za pośrednictwem Pomorskiej Okręgowej Izby Inżynierów Budownictwa w terminie 14 dni od daty jej doręczenia.

Skład orzekający Okręgowej Komisji Kwalifikacyjnej:



PRZEWODNICZĄCY
Okręgowej Komisji Kwalifikacyjnej

Ryszard Kolasa

WICEPRZEWODNICZĄCY
Okręgowej Komisji Kwalifikacyjnej

Łeszek Niedostatkiewicz

CZŁONEK
Okręgowej Komisji Kwalifikacyjnej

Ziemowit Suligowski

Otrzymują:

1. Pan Łukasz Przemysław Antoniewicz
81-574 Gdynia, ul. Krośnięt 23 b/1
2. Okręgowa Rada Izby
3. Główny Inspektor Nadzoru Budowlanego
4. a/a

Pan Łukasz Przemysław Antoniewicz upoważniony jest do:

- I. Na podstawie art. 12 ust.1 pkt 1, art. 13 ust. 4 ustawy Prawo budowlane, w specjalności drogowej, bez ograniczeń do:
- a) projektowania, sprawdzania projektów architektoniczno-budowlanych i sprawowania nadzoru autorskiego,
 - b) sprawowania kontroli technicznej utrzymania obiektów budowlanych.
- II. Na podstawie § 18 ust. 1 pkt 1 i 2 powołanego na wstępie rozporządzenia Ministra Transportu i Budownictwa z dnia 28 kwietnia 2006 r. w sprawie samodzielnych funkcji technicznych w budownictwie /Dz. U. z 2006 r. Nr 83 poz. 578, ze zm./, uprawnienia niniejsze uprawniają do projektowania obiektu budowlanego związanego z obiektem budowlanym, takim jak:
- a) droga, w rozumieniu przepisów o drogach publicznych, z wyłączeniem drogowych obiektów inżynierskich oprócz przepustów;
 - b) droga dla ruchu i postoju statków powietrznych oraz przepust.
- III. Na podstawie § 15 w/w rozporządzenia, niniejsze uprawnienia do projektowania w specjalności drogowej uprawniają do sporządzania projektu zagospodarowania działki lub terenu, w zakresie tej specjalności.

Gdańsk, dnia 7 grudnia 2009 r.

POMORSKA OKRĘGOWA
IZBA INŻYNIERÓW BUDOWNICTWA
80-840 Gdańsk, ul. Świętojańska 43/44
(*) Tel. (0-58) 324-89-77
Fax (0-58) 301-44-98



Zaświadczenie

o numerze weryfikacyjnym:

POM-EUG-4V1-8WL *

Pan Łukasz Antoniewicz o numerze ewidencyjnym POM/BD/0064/10
adres zamieszkania ul. Czesława Niemena 4/11, 81-603 Gdynia
jest członkiem Pomorskiej Okręgowej Izby Inżynierów Budownictwa i posiada wymagane
ubezpieczenie od odpowiedzialności cywilnej.
Niniejsze zaświadczenie jest ważne od 2023-02-01 do 2024-01-31.

Zaświadczenie zostało wygenerowane elektronicznie i opatrzone bezpiecznym podpisem elektronicznym
weryfikowanym przy pomocy ważnego kwalifikowanego certyfikatu w dniu 2022-12-29 roku przez:

Krzysztof Wilde, Przewodniczący Rady Pomorskiej Okręgowej Izby Inżynierów Budownictwa.

Zgodnie z art. 78¹ K.c.

§ 1. Do zachowania elektronicznej formy czynności prawnej wystarczy złożenie oświadczenia woli w postaci elektronicznej i opatrzenie go
kwalifikowanym podpisem elektronicznym.

§ 2. Oświadczenie woli złożone w formie elektronicznej jest równoważne z oświadczeniem woli złożonym w formie pisemnej.

* Weryfikację poprawności danych w niniejszym zaświadczeniu można sprawdzić za pomocą numeru weryfikacyjnego zaświadczenia na
stronie Polskiej Izby Inżynierów Budownictwa www.piib.org.pl lub kontaktując się z biurem właściwej Okręgowej Izby Inżynierów
Budownictwa.

INFORMACJA DOTYCZĄCA BEZPIECZEŃSTWA I OCHRONY ZDROWIA

Projekt:

Przebudowa drogi powiatowej nr 2334G w zakresie budowy chodnika
w m. Ostaszewo przy ul. Kościuszki
DZIAŁKI NR 418 OBRĘB 221003_2.0005 OSTASZEWO

INWESTOR:

POWIAT NOWODWORSKI
ul. Gen. Władysława Sikorskiego 23;
82-100 Nowy Dwór Gdański

PROJEKT SPORZĄDZIŁA:

mgr inż. Anna Matea-Migda
ul. Dyw. Kościuszkowskiej 1b
81-453 Gdynia

DATA OPRACOWANIA:

Lipiec 2023 r.

INFORMACJA

DOTYCZĄCA BEZPIECZEŃSTWA I OCHRONY ZDROWIA

/ zgodnie z artykułem 20 p.1 ust 1b Prawa Budowlanego /

CZĘŚĆ OPISOWA

do informacji dotyczącej bezpieczeństwa i ochrony zdrowia dla robót drogowych do projektu budowlanego drogowego dla przebudowy drogi powiatowej w Ostaszewie.

Wszelkie prace budowlane należy prowadzić zgodnie z ustawą „Prawo Budowlane,, (Dz. U. Nr 89 z dnia 25 Sierpnia 1994), Polskimi Normami oraz Warunkami Technicznymi Wykonania i Odbioru Robót Budowlano – Montażowych: Arkady z uwzględnieniem uwag zawartych w niniejszym opisie.

Niniejsze opracowanie zawiera zaprojektowanie przebudowy drogi powiatowej w Ostaszewie. Roboty nawierzchniowe należy poprzedzić frezowanie fragmentów istniejącej nawierzchni jezdni oraz robotami ziemnymi zgodnie z projektowanym rozwiązaniem wysokościowym.

1. Zakres opracowania.

Niniejsze opracowanie obejmuje wykonanie projektu przebudowy drogi powiatowej.

Zakresem opracowania drogowego objęte są roboty nawierzchniowe oraz związane z nimi roboty ziemne.

W ramach niniejszego projektu przewiduje się wykonanie robót wg poniższego zestawienia:

- roboty rozbiórkowe- m.in. istniejący płot wolnostający drewniany,
- roboty pomiarowe - wytyczenie robót pod względem sytuacyjnym i wysokościowym,
- roboty ziemne – wykopy oraz nasypy wg projektu,
- ustawienie krawężników i obrzeży,
- wykonanie warstw podbudowy i nawierzchni z kostki betonowej,

2. Wykaz istniejących obiektów budowlanych.

Do istniejących obiektów należy zaliczyć kilka okolicznych budynków oraz nawierzchnie drogowe wraz z podziemnym uzbrojeniem.

3. Wskazanie elementów zagospodarowania działki lub terenu, które mogą stwarzać zagrożenie bezpieczeństwa i zdrowia ludzi.

Żaden z elementów zagospodarowania terenu nie stwarza ww zagrożenia bezpieczeństwa i zdrowia ludzi. Budowa projektowanych nawierzchni jest wymogiem kompleksowego zagospodarowania terenu a projektowane nawierzchnie są niezbędne i pełnić będą funkcję służebną w stosunku do zaprojektowanych budynków mieszkalnych oraz funkcję turystyczno-krajoznawczą. Zastosowane materiały: kostka betonowa na konstrukcję nawierzchni są ogólnie stosowane i nie posiadają w swoim składzie substancji szkodliwych dla zdrowia w trakcie ich eksploatacji.

Obiekt powinien być realizowany z materiałów i wyrobów budowlanych odpowiadających Polskim Normom lub posiadających Aprobaty Techniczne i Świadectwa dopuszczenia wydane przez Instytut

Techniki Budowlanej. Nie należy dopuszczać do wbudowania materiałów i wyrobów nie posiadających aktualnych Aprobata lub Dopuszczeń Instytutu Techniki Budowlanej. Materiały inne niż określone w projekcie można stosować po wyrażeniu zgody przez projektanta.

4. Wskazanie dotyczące przewidzianych zagrożeń występujących podczas realizacji robót budowlanych określające skalę i rodzaje zagrożeń oraz miejsce i czas ich wystąpienia.

Roboty drogowe, które będą prowadzone na terenie określonym w projekcie winny być poprzedzone przez Wykonawcę planem zagospodarowania placu budowy.

Obszar terenu pod projektowane roboty, na którym będą prowadzone roboty drogowe i ziemne winien być w trakcie robót niedostępny dla osób postronnych zgodnie z ww projektem zagospodarowania placu budowy.

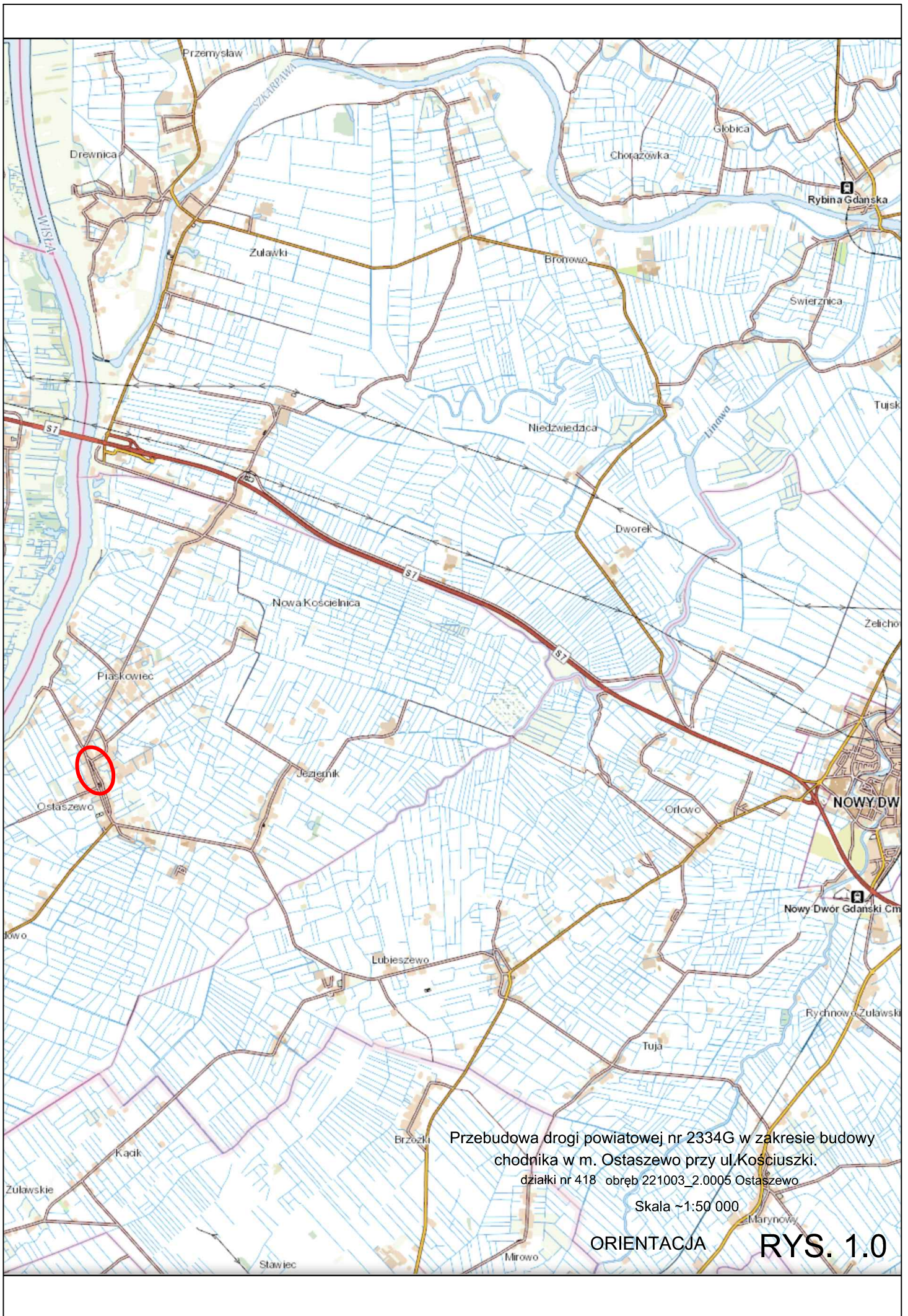
5. Wskazanie sposobu prowadzenia instruktażu pracowników przed przystąpieniem do realizacji robót szczególnie niebezpiecznych.

Należy pracowników zapoznać z projektem, zasadami prowadzenia ruchu kołowego i pieszego w czasie prowadzenia robót. Należy poinstruować pracowników o sposobie zapewnienia braku dostępu osób postronnych na teren budowy a w szczególności do maszyn drogowych szczególnie w czasie ich pracy.

6. Wskazanie środków technicznych i organizacyjnych zapobiegających niebezpieczeństwom wynikającym z wykonywania robót budowlanych w strefach szczególnego zagrożenia zdrowia lub w ich sąsiedztwie w tym zapewniających bezpieczną i sprawną komunikację umożliwiającą szybką ewakuację na wypadek pożaru, awarii i innych zagrożeń.

Środkami technicznymi zapewniającymi bezpieczeństwo użytkowników sąsiedniego terenu w trakcie wykonywania robót będzie odpowiednie oznakowanie i ogrodzenie na czas prowadzenia robót zgodne z ww projektem zagospodarowania placu budowy. Bezpieczeństwo pracowników winno być zapewnione poprzez przeprowadzony z nimi instruktaż a także odpowiedni ubiór i zabezpieczenie wykopów szczególnie sieciowych. Ze względu na charakter i miejsce budowy / otwarty obszar / nie zachodzi konieczność odrębnego umożliwienia ewakuacji z powodu zagrożenia dla zdrowia i życia wynikającego na wypadek pożaru i podobnych zagrożeń. Należy jednak ograniczyć w sposób widoczny i skuteczny / w nocy oświetlić / roboty ziemne w postaci wykopów i dążyć do tego, żeby były otwarte jak najkrócej.

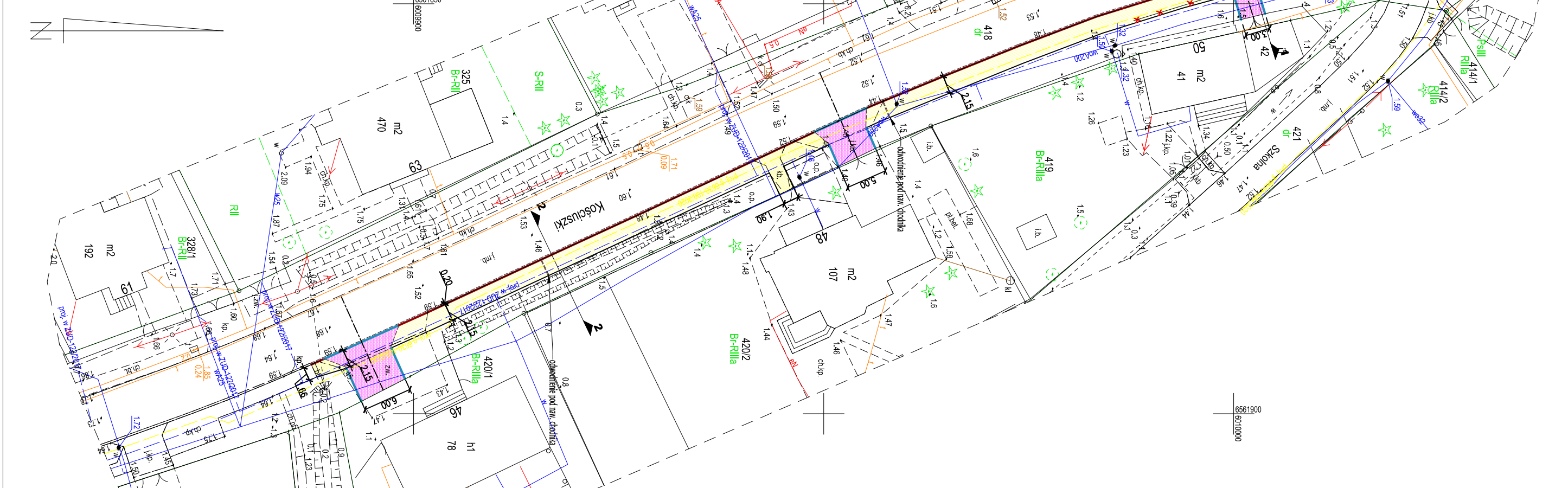
Sporządziła : Anna Matea-Migda



MAPA DO CELÓW PROJEKTOWYCH	
Objekt: OSTASZEWÓ ul. Kościuski dz. nr 418	Skala mapy: 1:500 ID: 6640,792.2023
Województwo: pomorskie	Powiat: nowodworski Gmina: Ostaszewo
Jedn. ewid.: 221003_2_Ostaszewo	Obręb ewid.: 221003_2.0005_Ostaszewo
Oznaczenie układu współrzędnych - prostokątnych (państw.): 2000U6 - wysokości: PL-ETRF2007-NH	Oznaczenie granic obszaru, który był przedmiotem aktualizacji: Niniejszą mapę, na podstawie pomiaru bezpośredniego oraz danych z baz danych: EGB, GESUT, BDOT500, opracował dn. 2023-06-29 geodeta Michał Krezymon.
Nazwa wykonawcy prac geodezyjnych:	Imię i nazwisko oraz numer uprawnień zawodowych kierownika prac geodezyjnych:
Projekt MAPA Usługi Geodezyjne Michał Krezymon ul. Sukiennicza 1, 82-300 Elbląg e-mail: geo@projektmapa.pl, tel. 792-4273065	GEODETA inż. Michał Krezymon upr. nr 23202

Organ służby geodezyjnej, który otrzymał zgłoszenie prac geodezyjnych	Starosta Nowodworski
Wykonawca prac geodezyjnych	Projekt MAPA Usługi Geodezyjne Michał Krezymon ul. Sukiennicza 1, 82-300 Elbląg
Nr oraz data sporządzenia dokumentu zawierającego wynik pozytywnej weryfikacji	Protokół nr 6640,792.2023_10907 z dn. 2023-07-04
Imię i nazwisko oraz nr uprawnień zawodowych kierownika prac geodezyjnych	GEODETA inż. Michał Krezymon upr. nr 23202
Document zrealizowany przez wykonawcę	GEODETA Dokument podpisany przez Michał Krezymon Data: 2023.07.14 inż. Michał Krezymon upr. nr 23202

Oświadczam, że operat techniczny zawierający rezultaty prac geodezyjnych w wyniku których powstał niniejszy dokument uzyskał pozytywny wynik weryfikacji. Jestem świadomy odpowiedzialności karnej za złożenie fałszywego oświadczenia.

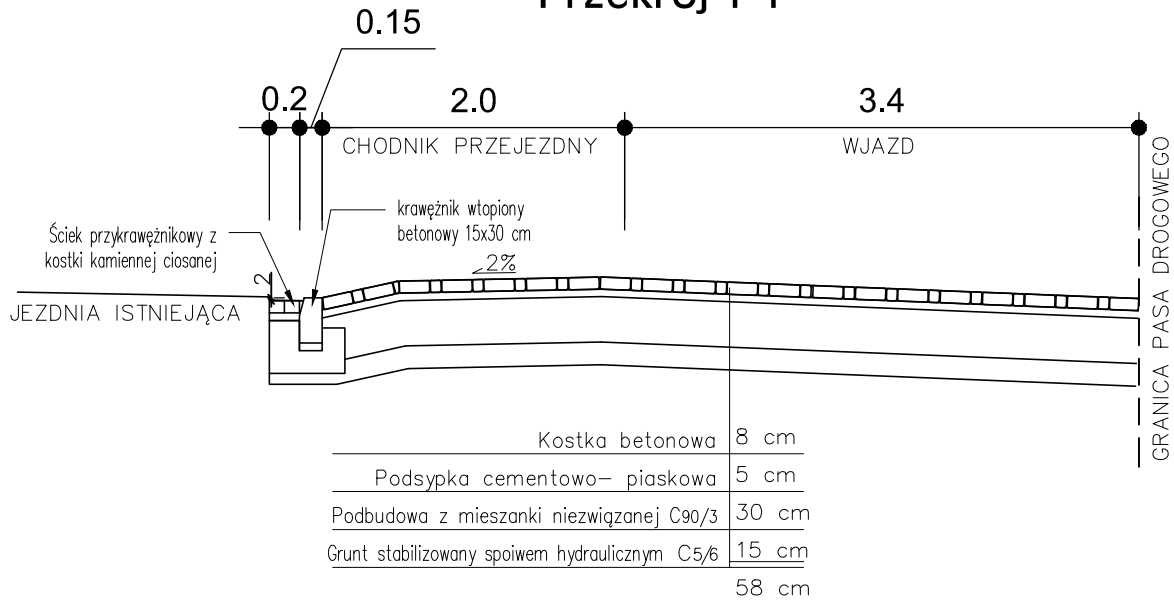


LEGENDA:

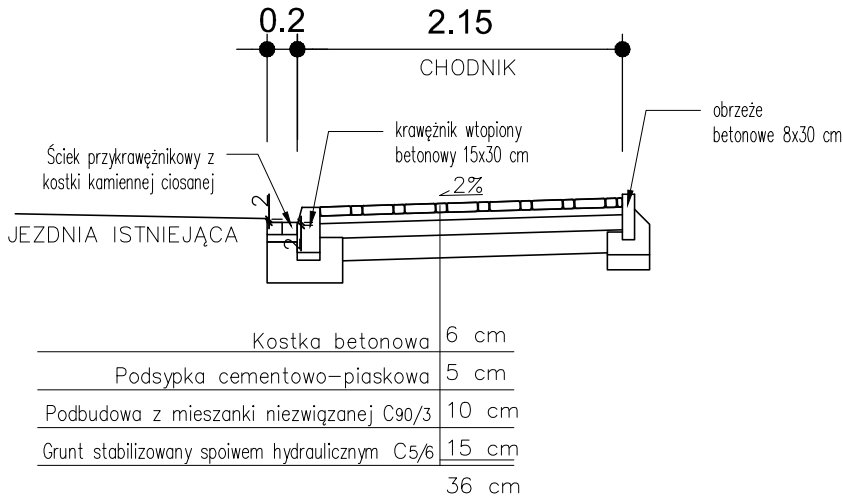
	WJAZDY BRAMOWE
	CHODNIKI
	CIEK WODNY
	KRAWĘŻNIKI BETONOWE 0cm
	KRAWĘŻNIKI BETONOWE 10cm

JEDNOSTKA PROJEKTOWA: "INDOM" Mieczysław Tkaczyk ul. Ogrodowa 5, 00-297 Banino	
INWESTOR: POWIAT NOWODWORSKI ul. Gen. Władysława Sikorskiego 23 82-100 Nowy Dwór Gdański	
PROJEKT: Przebudowa drogi powiatowej nr 2334G w zakresie budowy chodnika w m. Ostaszewo przy ul. Kościuski.	
ADRES: Dz. nr 418 obręb 221003_2.0005 Ostaszewo	DATA: 07.2023
NAZWA RYSUNKU: PLAN ZAGOSPODAROWANIA	SKALA: 1:500
FAZA PROJEKTU: BUDOWLANO-TECHNICZNY	BRANŻA: KOMUNIKACJA
PROJEKTOWAŁ: mgr inż. Anna Matea-Migda nr upr. POM/0263/POOD/10	IMIE I NAZWISKO: _____ PODPIS: _____
SPRAWDZIŁ: mgr inż. Łukasz Antoniewicz nr upr. POM/0299/POOD/09	NR RYSUNKU: 1.1

Przekrój 1-1



Przekrój 2-2



JEDNOSTKA PROJEKTOWA:		 "INDOM" Mieczysław Tkaczyk ul. Ogrodowa 5, 00-297 Banino	
INWESTOR:		POWIAT NOWODWORSKI ul. Gen. Władysława Sikorskiego 23 82-100 Nowy Dwór Gdański	
PROJEKT: Przebudowa drogi powiatowej nr 2334G w zakresie budowy chodnika w m. Ostaszewo przy ul. Kościuszki.			
ADRES: Dz. nr 418 obręb 221003_2.0005 Ostaszewo			DATA: 07.2023
NAZWA RYSUNKU: PRZEKRÓJ POPRZECZNY		SKALA: 1:50	
FAZA PROJEKTU: BUDOWLANO-TECHNICZNY		BRANŻA: KOMUNIKACJA	
PROJEKTOWAŁ: mgr inż. Anna Matea-Migda nr upr. POM/0263/POOD/10		IMIE I NAZWISKO: PODPIS:	
SPRAWDZIŁ: mgr inż. Łukasz Antoniewicz nr upr. POM/0299/POOD/09		NR RYSUNKU: 2.1	



Pomorski Wojewódzki Konserwator Zabytków

ZN.5142.1204.2023.KP

100F
WICESTAROSTA
02.11.2023
Gdańsk, dnia 25.10.2023
2023-11-12
Licz. Moby/ky

DECYZJA

Działając na podstawie przepisów następujących aktów prawnych:

- (1) ustawy z dnia 14 czerwca 1960 roku- Kodeks postępowania administracyjnego (tekst jednolity: Dz. U. z 2023 roku, poz. 775) [KPA]: art. 104 § 1 i 2, 105 § 1, 107 § 1 i 2,
- (2) ustawy z dnia 23 lipca 2003 r. o ochronie zabytków i opiece nad zabytkami (tekst jednolity: Dz. U. z 2021 roku poz. 710) [Ustawa o Ochronie Zabytków]: art. 89 pkt 2, art. 91 ust. 4 pkt 4,

Pomorski Wojewódzki Konserwator Zabytków

(dalej też zwany: **PWKZ**)

po rozpatrzeniu wniosku: Powiatu Nowodworskiego ul. gen. W. Sikorskiego 23, 82-100 Nowy Dwór Gdański, dotyczącego:

- (1) dnia 07.08.2023 roku, RPW/14207/2023
- (2) zabytku nieruchomego: układ ruralistyczny ujęty w gminnej ewidencji zabytków,
- (3) sprawy: o wydanie pozwolenia na prowadzenie robót budowlanych przy zabytku wpisanym do rejestru zabytków lub na obszarze wpisanym do rejestru zabytków – przebudowa drogi powiatowej nr 2334G w zakresie budowy chodnika w m. Ostaszewo przy ul. Kościuszki,

UMARZA

ze względu na bezprzedmiotowość postępowanie administracyjne, w sprawie wydania na rzecz wnioskodawcy: Powiatu Nowodworskiego ul. gen. W. Sikorskiego 23, 82-100 Nowy Dwór Gdański, w lokalizacji: Ostaszewo, dz. nr 418 obręb 0005 Ostaszewo; pozwolenia w zakresie zadania:

- przebudowa drogi powiatowej nr 2334G w zakresie budowy chodnika w m. Ostaszewo przy ul. Kościuszki,

UZASADNIENIE

Do Wojewódzkiego Urzędu Ochrony Zabytków w Gdańsku wpłynął wniosek z dn. 07.08.2023r. Powiatu Nowodworskiego, ul. gen. W. Sikorskiego 23, 82-100 Nowy Dwór Gdański, w sprawie wydania pozwolenia na przebudowę drogi powiatowej nr 2334G w zakresie budowy chodnika w m. Ostaszewo przy ul. Kościuszki.

Po rozpoznaniu wniosku ustalono, że sprawa dotyczy zabytku: układ ruralistyczny ujęty w gminnej ewidencji zabytków.

Zgodnie z art. 105 § 1 KPA, jeżeli postępowanie z jakiegokolwiek przyczyny stało się bezprzedmiotowe w całości lub części, organ administracji publicznej wydaje decyzję o umorzeniu postępowania odpowiednio w całości lub części.

Przesłanką uzasadniającą umorzenie postępowania administracyjnego przez organ ochrony zabytków jest bezprzedmiotowość sprawy, wynikająca z następujących okoliczności:

1. sprawa nie dotyczy zabytku wpisanego do rejestru,
2. działka objęta wnioskiem znajduje się na układzie ruralistycznym ujętym w gminnej ewidencji zabytków,
3. artykuł 39 ust. 3 Prawa budowlanego stanowi, że w stosunku do obiektów budowlanych oraz obszarów niewpisanych do rejestru zabytków, a ujętych w gminnej ewidencji zabytków, pozwolenie na budowę lub rozbiórkę obiektu budowlanego wydaje właściwy organ po uzgodnieniu z wojewódzkim konserwatorem zabytków. W świetle powyższych ustaleń nie zachodzi okoliczność, w której PWKZ zajmuje stanowisko

- stosując przepisy Ustawy o ochronie zabytków i opiece nad zabytkami: art. 36 ust. 1 pkt 1, wydanie pozwolenia na prowadzenie ww. robót stało się bezprzedmiotowe.
- wymagane jest uzgodnienie dokumentacji projektowej na wniosek organu administracji architektoniczno-budowlanej, co reguluje art. 39 ust. 3 ustawy z dnia 7 lipca 1994 r. - Prawo budowlane (Dz. U. z 2020 r., poz. 1333 tj.).

Pod względem prawnym wydanie decyzji jest zgodne z art. 105 § 1 KPA.

Po ocenie zgodności z prawem, w oparciu o ww. przepis, orzeczono jak w sentencji.

POUCZENIA

- Od decyzji niniejszej przysługuje stronom odwołanie do Ministra Kultury i Dziedzictwa Narodowego za pośrednictwem tutejszego organu w terminie 14 dni od dnia doręczenia (art. 129 § 1 i § 2 KPA).
- W trakcie biegu czternastodniowego terminu do wniesienia odwołania strona może zrzec się prawa do wniesienia odwołania wobec Pomorskiego Wojewódzkiego Konserwatora Zabytków organu administracji publicznej, który wydał decyzję, składając oświadczenia o zrzeczeniu się prawa do wniesienia odwołania. Z dniem doręczenia organowi administracji publicznej oświadczenia o zrzeczeniu się prawa do wniesienia odwołania przez ostatnią ze stron postępowania, decyzja staje się ostateczna i prawomocna (art. 127a § 1 i 2 KPA) oraz podlega wykonaniu.
- Pozwolenie niniejsze nie zwalnia od obowiązku uzyskania pozwolenia na budowę albo zgłoszenia, w przypadkach wymaganych przepisami Prawa Budowlanego.
- Postępowanie w sprawie wydanego pozwolenia może zostać wznowione, a następnie pozwolenie może zostać cofnięte lub zmienione na podstawie art. 47 Ustawy z dnia 23 lipca 2003 roku o ochronie zabytków i opiece nad zabytkami.
- Na podstawie art. 162 § 1 KPA PWKZ stwierdza wygaśnięcie decyzji w przypadku, gdy została ona wydana z zastrzeżeniem dopełnienia przez stronę określonego w tej decyzji warunku, a strona nie dopełniła tego warunku.
- W toku postępowania strony oraz ich przedstawiciele i pełnomocnicy mają obowiązek zawiadomić organ administracji publicznej o każdej zmianie swojego adresu, w tym adresu elektronicznego. W razie zaniedbania tego obowiązku, doręczenie pisma pod dotychczasowym adresem ma skutek prawny (art. 41 § 1 i 2 KPA).

Z up. Pomorskiego Wojewódzkiego
Konserwatora Zabytków

Aleksandra Pańska

Z-ca Pomorskiego Wojewódzkiego
Konserwatora Zabytków

Otrzymują:

- Powiat Nowodworski, ul. gen. W. Sikorskiego 23, 82-100 Nowy Dwór Gdański,
Pełnomocnictwo: Mirosław Tkaczyk, ul. Długie Ogrody 18/47, 80-765 Gdańsk
 - a/a KP
- #### Do wiadomości:
- Starostwo Powiatowe w Nowym Dworze Gdańskim, ul. gen. W. Sikorskiego 23, 82-100 Nowy Dwór Gdański