
































Legenda

Dane referencyjne		Elementy ENP	
Działki referencyjne		ENP1 - Grunty ugorowane	
Etykiety działek referencyjnych		ENP1a - Grunty ugorowane z roślinami miododajnymi (bogatymi w pyłek i nektar)	
Uprawa / Działki rolne		ENP2 - Żywopłoty/pasy zadrzewione	
Uprawa rolna		ENP3 - Drzewa wolnostojące	
Uprawa rolna - zal		ENP3 - Pomniki przyrody	
Ekoschemat		ENP4 - Zadrzewienia liniowe	
Uprawa niezgłoszona		ENP5 - Zagajniki śródpolne	
Powierzchnia niewykoszeń		ENP6/9 - Miedze śródpolne i strefy buforowe	
Powierzchnia koszenia		ENP7 - Oczka wodne poniżej 100 m ²	
Nasadzenia drzew		ENP7 - Oczka wodne od 100 do 5000 m ²	
Pokrycie terenu		ENP8 - Rowy do 2 m	
PZ_I		ENP8 - Rowy do 10 m	
Inne tereny nieuprawnione		ENP 10 - Pasy gruntów wzdłuż obrzeży lasu bez produkcji	
		ENP14a - Międzyplon ścierniskowy	
		ENP14b - Międzyplon ozimy	
		ENP14c - Wsiewki w uprawę w plonie gł.	
		ENP15 - Obszary objęte uprawami wiążącymi azot	
		Ostoje przyrody	
		OP1 - Żywopłot	
		OP2 - Zadrzewienie grupowe	
		OP3 - Zadrzewienie liniowe	
		OP4 - Miedze śródpolne	
		OP5 - Oczka wodne	
		OP6 - Drzewa wolnostojące	
		OP7 - Rowy	
		OP8 - Głazy	

Numer producenta 047085970
Nazwa Nadleśnictwo Świątoszów

AA
GU: ONW_2327, PRSK_1420, PWD_2327
DzRef: 258/2

Nr mapy 1/21






Numer producenta 047085970
Nazwa Nadleśnictwo Świątoszów

D
GU: ONW_2327, PRSK_1420, PWD_2327
DzRef: 258/2

Nr mapy 3/21



Numer producenta 047085970
Nazwa Nadleśnictwo Świątoszów

E
GU: ONW_2327, PWD_2327
DzRef: 258/2

Nr mapy 4/21



Numer producenta 047085970
Nazwa Nadleśnictwo Świątoszów

F
GU: ONW_2327, PRSK_1420, PWD_2327
DzRef: 249/904

Nr mapy 5/21



Numer producenta 047085970
Nazwa Nadleśnictwo Świątoszów

G
GU: ONW_2327, PRSK_1420, PWD_2327
DzRef: 258/2

Nr mapy 6/21



Numer producenta 047085970
Nazwa Nadleśnictwo Świątoszów

A, B, H, N, W
GU: ONW_2327, PRSK_1420, PWD_2327
DzRef: 163/325, 164/327, 164/328

Nr mapy 7/21



Numer producenta 047085970

Nazwa Nadleśnictwo Świątoszów

I

GU: ONW_2327, PRSK_1420, PWD_2327

Nr mapy 8/21

DzRef: 236/1



Numer producenta 047085970
Nazwa Nadleśnictwo Świątoszów

J
GU: ONW_2327, PRSK_1420, PWD_2327
DzRef: 999

Nr mapy 9/21



Numer producenta 047085970
Nazwa Nadleśnictwo Świątoszów

K
GU: ONW_2327, PWD_2327
DzRef: 381/3

Nr mapy 10/21



Numer producenta 047085970
Nazwa Nadleśnictwo Świątoszów

L, M, U
GU: ONW_2327, PRSK_1420, PWD_2327
DzRef: 258/1, 258/2

Nr mapy 11/21



Numer producenta 047085970
Nazwa Nadleśnictwo Świątoszów

O
GU: ONW_2327, PRSK_1420, PWD_2327
DzRef: 292/353

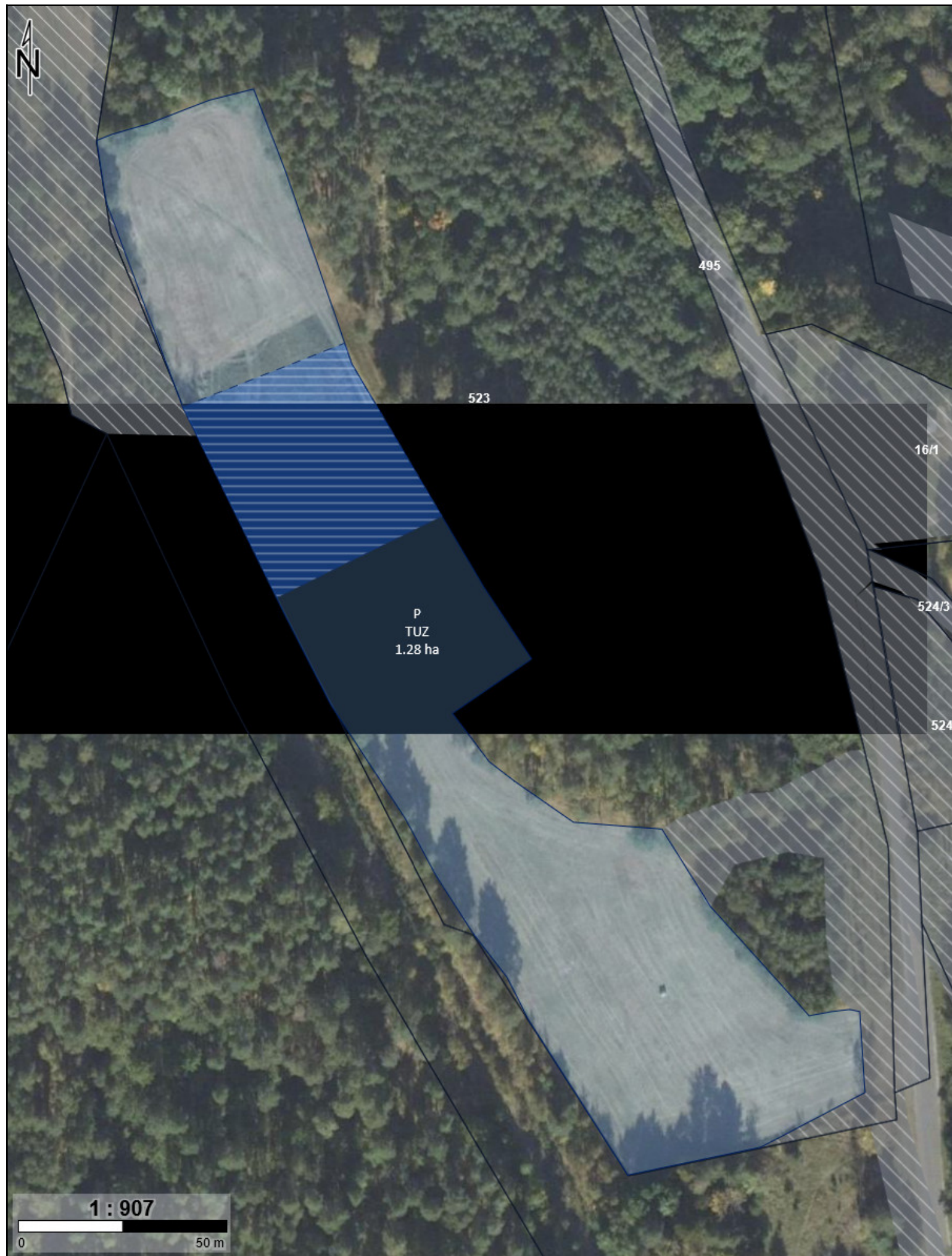
Nr mapy 12/21



Numer producenta 047085970
Nazwa Nadleśnictwo Świątoszów

P
GU: ONW_2327, PRSK_1420, PWD_2327
DzRef: 523

Nr mapy 13/21



Numer producenta 047085970
Nazwa Nadleśnictwo Świątoszów

Q
GU: ONW_2327, PRSK_1420, PWD_2327
DzRef: 67

Nr mapy 14/21



Numer producenta 047085970
Nazwa Nadleśnictwo Świątoszów

R
GU: ONW_2327, PRSK_1420, PWD_2327
DzRef: 236/1

Nr mapy 15/21



Numer producenta 047085970
Nazwa Nadleśnictwo Świątoszów

S
GU: ONW_2327, PRSK_1420, PWD_2327
DzRef: 236/311


Nr mapy 16/21



Numer producenta 047085970
Nazwa Nadleśnictwo Świątoszów

T
GU: ONW_2327, PRSK_1420, PWD_2327
DzRef: 300/355

Nr mapy 17/21



Numer producenta 047085970
Nazwa Nadleśnictwo Świątoszów

V
GU: ONW_2327, PRSK_1420, PWD_2327
DzRef: 249/904

Nr mapy 18/21



Numer producenta 047085970
Nazwa Nadleśnictwo Świętoszów

X
GU: ONW_2327, PRSK_1420, PWD_2327
DzRef: 72/28


Nr mapy 19/21




Numer producenta 047085970
Nazwa Nadleśnictwo Świątoszów

Y
GU: ONW_2327, PRSK_1420, PWD_2327
DzRef: 201/239

Nr mapy 20/21





1 : 533

0 20 m