















<p>Poświadczam, że niniejszy dokument został opracowany w wyniku prac geodezyjnych i kartograficznych, których rezultaty zawiera opisy techniczny powstające mapy, plany, projekty i informacje. Jestem świadomy odpowiedzialności karnej za składanie fałszywych oświadczeń.</p>	
<p>Identyfikacja zgłoszona przez geodezyjnych</p>	<p>GNV-16642 6.5.2023</p>
<p>Organ służby geodezyjny, który otrzymał zgłoszenie</p>	<p>Słomski Sąd</p>
<p>Wykonanie prac geodezyjnych i</p>	<p>GEO-11W537 Łukasz Modrzyński</p>
<p>Na razie data sporządzenia dokumentu zawierającego wynik powyższych wytykacji</p>	<p>Queda Czerwik 17. 16-180 Słomski data: 14.03.2023.</p>
<p>Imię i nazwisko osoby nie uprawnionej</p>	<p>GNV-16642 6.5.2023 2.</p>
<p>Geodeta Uprawniony Wytych Planów</p>	<p>Geodeta Uprawniony Wytych Planów nr. 16667</p>



BRANZA DROGOWA:	
Proj. punkty kilometrów	 
Proj. punkty hektometrów	 
Dzielenie proj. pochylni poprzecznych jezdn	
Dzielenie (lokalnych) najwyższych / najniższych punktów projektowanej trasy	
Punkt przecięcia słyszcznych projektowanych osi	
Proj. osi drogi głównej	
Proj. osie drogi poprzecznych i dojazdowych	
Proj. krawędzi jezdni przy poboczu gruntowym - bez krawężnika	
Proj. skłapy	
Proj. nawierzchnia z kruszywa na zjazdach	
Proj. przełazt PERD	

NAZWA RYSUNKU	PLAN SYTUACYJNO - OPISOWY IV - AKRUSZ 2 2		
NAZWA OBIEKTU	Przebudowa drogi powiatowej nr 107B Trelegie - Białogorce - Ożarów Wielkie - Kossów - Rudaki Zwiazek Powiatowa Umowy "Dolina Krynicki", ul. J.		
INWESTOR	Pyskowskiego 8, 16-100 Sułbiska		
STADIUM	PROJEKT WYKONAWCZY	SKALA 1:500	
ZESPÓŁ PROJEKTOWY	PROJEKTANT:		
	mgr inż. Michał Recko		
	nr upraw. POL/0136/PWB/21		
	ASYSTENT PROJEKTANTA		
	inż. Konrad Lewkowski		
DATA OPRACOWANIA 17.01.2023			