





Włocławek, 3.11.2020 r.

Egzemplarz nr 1, 2, 3, 4,

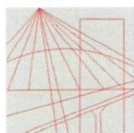
Przebudowa drogi wewnętrznej w m. Nowa Wieś, dz. 248	
Lokalizacja:	Województwo kujawsko - pomorskie, j. ewid. 040803_2 Chrostkowo, obręb 0012 Nowa Wieś, dz. 248, 168, 249/1, 238/5
Inwestor:	 Gmina Chrostkowo
Kategoria obiektu:	Kategoria XXV - drogi publiczne i kolejowe drogi szynowe Kategoria IV - elementy dróg publicznych i kolejowych dróg szynowych
Zawartość:	Projekt Zagospodarowania Terenu
Branża:	Drogowa
Kody CPV:	45100000-8 - Przygotowanie terenu pod budowę 45233220-7 - Roboty w zakresie nawierzchni dróg
Biuro projektowe:	 Usługi Drogowe
	Usługi Drogowe Sergiusz Makowski ul. Wiejska 89 87-800 Włocławek tel. 785 46 12 73 e-mail.: uslugi.drogowe@gmail.com www.facebook.com/uslugi.drogowe
Oświadczenie Projektanta:	Oświadczam, że projekt został wykonany zgodnie z obowiązującymi przepisami oraz zasadami wiedzy technicznej - wymóg art 20 ust 4 ustawy z dnia 7 lipca 1994 r. - Prawo Budowlane - (tekst jednolity Dz. U. z 2020 r. poz. 1333
Projektant:	



1.	Spis treści	str. 2
2.	Uprawnienia projektanta	str. 3
3.	Opis techniczny	str. 7
4.	Załączniki	str. 14
5.	Część rysunkowa	str. 19
	- Plan orientacyjny	
	- Projekt Zagospodarowania Terenu	
	- Typowy przekrój konstrukcyjny	



Uprawnienia projektanta.



KUJAWSKO
POMORSKA
OKRĘGOWA
IZBA
INŻYNIERÓW
BUDOWNICTWA

OKRĘGOWA KOMISJA KWALIFIKACYJNA

Bydgoszcz, dnia 19 grudnia 2012 r.

Sygn. akt: KUPOIIB/KK-0054-0028/12
KUPOIIB/KK-0055-0042/12

DECYZJA

Na podstawie art. 24 ust. 1 pkt 2 ustawy z dnia 15 grudnia 2000 r. o samorządach zawodowych architektów, inżynierów budownictwa oraz urbanistów (*Dz. U. z 2001 r. Nr 5, poz. 42, z późn. zm.*), art. 13 ust. 1 pkt 1 i 2 i ust. 2, art. 14 ust. 1 pkt 2a i ust. 3 pkt 1 i 3 ustawy z dnia 7 lipca 1994 r. Prawo budowlane (*Dz. U. z 2010 r. Nr 243, poz. 1623, z późn. zm.*) oraz § 11 ust. 1 pkt 1 rozporządzenia Ministra Transportu i Budownictwa z dnia 28 kwietnia 2006 r. w sprawie samodzielnych funkcji technicznych w budownictwie (*Dz. U. z 2006 r. Nr 83, poz. 578, z późn. zm.*) w związku z art. 104 Kodeksu postępowania administracyjnego (*Dz. U. z 2000 r. Nr 98, poz. 1071, z późn. zm.*)

**Okręgowa Komisja Kwalifikacyjna
nada je**

Panu Sergiuszowi Michałowi Makowskiemu
magistrowi inżynierowi o kierunku budownictwo
urodzonemu dnia 29 września 1985 r. w Grudziądzu

UPRAWNIENIA BUDOWLANE

numer ewidencyjny KUP/0134/PWOD/12

**do projektowania i kierowania robotami budowlanymi bez ograniczeń
w specjalności drogowej**

UZASADNIENIE

W związku z uwzględnieniem w całości żądania strony, na podstawie art. 107 § 4 K.p.a. odstępuje się od uzasadnienia decyzji. Zakres nadanych uprawnień budowlanych wskazano na odwrocie decyzji.

Pouczenie

Od niniejszej decyzji służy odwołanie do Krajowej Komisji Kwalifikacyjnej Polskiej Izby Inżynierów Budownictwa w Warszawie, za pośrednictwem Okręgowej Komisji Kwalifikacyjnej KUPOIIB w Bydgoszczy w terminie 14 dni od dnia jej doręczenia.

Skład Orzekający
Okręgowej Komisji Kwalifikacyjnej

mgr inż. Jacek Kołodziej

inż. Wojciech Klatecki

inż. Franciszek Szypliński

Otrzymują:

1. Pan Sergiusz Michał Makowski
ul. Kaliska 83/63
87-800 Włocławek
2. Okręgowa Rada Izby
3. Główny Inspektor
Nadzoru Budowlanego
4. a/a





Szczegółowy zakres uprawnień budowlanych

Na podstawie art. 12 ust. 1 pkt 1 i 2 i art. 13 ust. 3 i 4 ustawy Prawo budowlane, **Pan Sergiusz Michał Makowski** jest upoważniony w specjalności **drogowej** do:

- 1) projektowania, sprawdzania projektów architektoniczno – budowlanych i sprawowania nadzoru autorskiego,
- 2) kierowania budową lub innymi robotami budowlanymi,
- 3) kierowania wytwarzaniem konstrukcyjnych elementów budowlanych oraz nadzoru i kontroli technicznej wytwarzania tych elementów,
- 4) wykonywania nadzoru inwestorskiego,
- 5) sprawowania kontroli technicznej utrzymania obiektów budowlanych **bez ograniczeń.**

Zgodnie z § 15 i § 18 ust. 1 rozporządzenia Ministra Transportu i Budownictwa z dnia 28 kwietnia 2006 r. w sprawie samodzielnych funkcji technicznych w budownictwie, niniejsze uprawnienia budowlane uprawniają również do:

- 1) sporządzania projektów zagospodarowania działki lub terenu w zakresie specjalności drogowej,
- 2) projektowania obiektu budowlanego i kierowania robotami budowlanymi związanymi z obiektem budowlanym, takim jak:
 - a) droga, w rozumieniu przepisów o drogach publicznych, z wyłączeniem drogowych obiektów inżynierskich oprócz przepustów;
 - b) droga dla ruchu i postoju statków powietrznych oraz przepust.

**Skład Orzekający
Okręgowej Komisji Kwalifikacyjnej**

mgr inż. Jacek Kołodziej

inż. Wojciech Klatecki

inż. Franciszek Szypliński





Zaświadczenie o członkostwie projektanta w Izbie Inżynierów Budownictwa.



Zaświadczenie

o numerze weryfikacyjnym:

KUP-2G4-X37-R42 *

Pan Sergiusz Makowski o numerze ewidencyjnym KUP/BD/0016/13
adres zamieszkania ul. Wiejska 89, 87-800 Włocławek
jest członkiem Kujawsko-Pomorskiej Okręgowej Izby Inżynierów Budownictwa i posiada
wymagane ubezpieczenie od odpowiedzialności cywilnej.
Niniejsze zaświadczenie jest ważne do dnia 2021-03-31.

Zaświadczenie zostało wygenerowane elektronicznie i opatrzone bezpiecznym podpisem elektronicznym
weryfikowanym przy pomocy ważnego kwalifikowanego certyfikatu w dniu 2020-02-24 roku przez:

Renata Staszak, Przewodniczący Rady Kujawsko-Pomorskiej Okręgowej Izby Inżynierów Budownictwa.

(Zgodnie art. 5 ust 2 ustawy z dnia 18 września 2001 r. o podpisie elektronicznym (Dz. U. 2001 Nr 130 poz. 1450) dane w postaci elektronicznej opatrzone bezpiecznym podpisem elektronicznym weryfikowanym przy pomocy ważnego kwalifikowanego certyfikatu są równoważne pod względem skutków prawnych dokumentom opatrzonym podpisami własnoręcznymi.)

* Weryfikację poprawności danych w niniejszym zaświadczeniu można sprawdzić za pomocą numeru weryfikacyjnego zaświadczenia na stronie Polskiej Izby Inżynierów Budownictwa www.piiib.org.pl lub kontaktując się z biurem właściwej Okręgowej Izby Inżynierów Budownictwa.



OPIS TECHNICZNY



OPIS TECHNICZNY

do Projekt Zagospodarowania Terenu dla:

Przebudowy drogi wewnętrznej w m. Nowa Wieś, dz. 248

1. PODSTAWA OPRACOWANIA

- Mapa do celów informacyjnych w skali 1:500
- Uzgodnienia z Inwestorem
- Rozpoznanie trasy projektowanego odcinka w terenie przez projektanta
- Ustawa Prawo Budowlane (tekst jednolity Dz. U. z 2020 r., poz. 1333 tekst jednolity)
- Ustawa z dnia 21 marca 1985 r. o Drogach Publicznych (Dz. U. z 2020 r., poz. 470 z późn. zm)
- Rozporządzenia Ministra Transportu i Gospodarki Morskiej w sprawie warunków technicznych, jakim powinny odpowiadać drogi publiczne i ich usytuowanie (Dz. U. z 2016 r. poz. 124, z późn. zm.)
- Decyzja ZDP-12.453.24.2020 wydana przez Zarząd Dróg Powiatowych w Lipnie

2. PRZEDMIOT I ZAKRES OPRACOWANIA

Przedmiotem niniejszego opracowania jest projekt niezbędny do wykonania prac budowlanych w związku z zamiarem inwestycyjnym polegającym na przebudowie drogi wewnętrznej w m. Nowa Wieś, gm. Chrostkowo.

Zakres opracowania obejmuje:

- Plantowanie poboczy,
- Profilowanie istniejącej nawierzchni tłuczniowej,
- Korytowanie pod konstrukcję poszerzenia,



- Konserwację przepustu rurowego: wymiana rury bez zmiany długości i średnicy, założenie ścianek oporowych,
- Ułożenie warstw konstrukcyjnych podbudowy,
- Wykonanie nawierzchni bitumicznej jezdni i zjazdów,
- Wbudowanie umocnionego pobocza,
- Ustawienie znaków drogowych – wg oddzielnego opracowania

3. ISTNIEJĄCY STAN ZAGOSPODAROWANIA TERENU

3.1 Stan istniejący

W chwili obecnej droga posiada nawierzchnię tłuczniową o szerokości 2,5-3,5 m w stanie złym. Nawierzchnia nie posiada prawidłowego profilu podłużnego: występują liczne ubytki w nawierzchni oraz przewyższenia. Ta sama sytuacja odnosi się do przekroju poprzecznego. Obustronne pobocza gruntowe są przerośnięte roślinnością. Powoduje to brak możliwości swobodnego spływu wód deszczowych i roztopowych z nawierzchni jezdni, co działa na nią destrukcyjnie.

3.2 Lokalizacja inwestycji - obszar oddziaływania inwestycji

Obszar oddziaływania projektowanej inwestycji w rozumieniu art. 3 pkt 20 ustawy Prawo budowlane (Dz. U. z 2020 poz. 1333 z późn. zm.) określono zgodnie z § 12 ust. 1 Rozporządzenia Ministra Infrastruktury z dnia 12 kwietnia 2002r. w sprawie warunków technicznych jakim powinny odpowiadać budynki i ich usytuowanie (Dz. U. z 2016r. poz. 124) zlokalizowana jest na dz. 248 (pas drogowy drogi wewnętrznej) oraz dz. 168, 249/1, 238/5 – stanowiące pas drogi powiatowej nr 2709C.

inwestycja nie jest zlokalizowana na terenach objętych ochroną przyrody, jednakże należy dołożyć wszelkich starań, aby w trakcie wykonywania robót ingerencja w środowisko naturalne była jak najbardziej ograniczona. Przedsięwzięcie **nie**



zakwalifikowano zgodnie z § 3 ust. 1 pkt. 60 rozporządzenia Rady Ministrów z dnia 9 listopada 2010 r. w sprawie przedsięwzięć mogących znacząco oddziaływać na środowisko (Dz.U. 2016 r. poz. 71) jako drogi o nawierzchni twardej o całkowitej długości przedsięwzięcia powyżej 1 km innej niż wymienione w § 2 ust. 1 pkt 31 i 32 (...).

Na terenie inwestycji nie obowiązuje Miejscowy Plan Zagospodarowania Przestrzennego. Omawiana inwestycja nie znajduje się na terenach objętych ochroną konserwatorską. W przypadku odkrycia w trakcie trwających robót przedmiotów, co do których istnieje przypuszczenie, że są zabytkami, należy zgodnie z art. 32 ust. 1 ustawy z 23 lipca 2003 roku o ochronie zabytków i opiece nad zabytkami (Dz. U. z 2014 r., poz. 1446 z późn. zm.) zawiadomić Wojewódzki Urząd Ochrony Zabytków w Toruniu, delegatura we Włocławku lub Wójta Gminy Chroskowo, po wcześniejszym wstrzymaniu robót budowlanych.

3.3 Istniejące uzbrojenie

W obrębie inwestycji nie występuje uzbrojenie terenu kolidujące z inwestycją.

4. ROZWIĄZANIA PROJEKTOWE

4.1 Charakterystyka ciągu pieszo-rowerowego:

- Długość – 706 m,
- Szerokość nawierzchni jezdni: 3,0 m (w obrębie włączenia do drogi powiatowej 3,5m),
- Rodzaj nawierzchni – beton asfaltowy,
- Pobocza – obustronne pobocza o szer. 0,50 m

4.2 Projektowane konstrukcje

- **Konstrukcja jezdni:**

- Warstwa ścieralna, beton asfaltowy AC11S 50/70, grub. 3 cm,
- Warstwa wiążąca, beton asfaltowy AC11W 50/70, grub. 3 cm,
- Podbudowa zasadnicza, mieszanka niezwiązana C90/3 0/63 – grub. 20 cm,



- Sprofilowana zagęszczona istniejąca nawierzchnia tłuczniowa.
- Sprofilowane zagęszczone podłoże gruntowe.

- **Konstrukcja jezdni w miejscu poszerzeń oraz zjazdów:**

- Warstwa ścieralna, beton asfaltowy AC11S 50/70, grub. 3 cm,
- Warstwa wiążąca, beton asfaltowy AC11W 50/70, grub. 3 cm,
- Podbudowa zasadnicza, mieszanka niezwiązana C90/3 0/63 – grub. 20 cm,
- Podbudowa pomocnicza, mieszanka niezwiązana C90/3 0/31,5 – grub. 10 cm,
- Sprofilowane zagęszczone podłoże gruntowe.

4.3 Odwodnienie :

Odwodnienie jezdni projektuje się powierzchniowo za pomocą spadków podłużnych i poprzecznych na przyległy teren.

4.4 Zadrzewienie :

W ramach przebudowy nie przewiduje się wycinki drzew.

4.5 Szkody górnicze:

Omawiana inwestycja nie jest zlokalizowana w obszarze występowania szkód górniczych.

4.6 Zestawienie charakterystycznych ilości

- ✓ Długość – 706 mb
- ✓ Powierzchnia jezdni – 2 132 m²



5. Informacja BIOZ.

Szczegółowy zakres zamierzenia budowlanego i kolejność ich wykonania przedstawia przedmiar robót.

Na omawianym odcinku roboty prowadzone będą:

- „pod ruchem”, tj. odcinek drogi będzie wyłączony z ruchu kołowego.

Główne zagrożenia występujące podczas realizacji robót to:

- Roboty przygotowawcze
- Roboty rozbiórkowe
- Roboty nawierzchniowe i konstrukcyjne

Wykonanie podbudowy

- Transport technologiczny pionowy i poziomy

W celu likwidacji zagrożeń wynikających z prowadzenia robót należy:

1. stosować sprzęt ochrony osobistej
2. wygrodzić strefy bezpiecznej pracy sprzętu mechanicznego
3. ustawić tablice ostrzegawcze
4. zakazany jest transport materiałów nad stanowiskami roboczymi
5. należy dbać o stan nawierzchni dróg
6. stosować tylko sprzęt właściwy do transportu

Podstawowe obowiązki pracowników w zakresie BHP

1. przystąpienie do pracy w pełni zdrowia, odzieży ochronnej
2. znajomość przepisów i zasad bezpiecznej pracy na budowie, rodzaju wykonanej pracy
3. właściwa organizacja, zabezpieczania oraz utrzymania ładu i porządku na stanowisku pracy
4. znajomość zasad i warunków bezpiecznej pracy z użyciem maszyn, urządzeń technicznych, sprzętu i narzędzi
5. dbałość o stan techniczny narzędzi, kabli i urządzeń elektrycznych
6. znajomość telefonów alarmowych
7. utrzymanie w czystości pomieszczeń socjalno-bytowych.

Zgodnie z Rozporządzeniem Ministra Infrastruktury z dnia 23.06.03 w sprawie informacji dotyczącej bezpieczeństwa i ochrony zdrowia oraz planu bezpieczeństwa i



ochrony zdrowia (DZ. U. Nr 120 z 2003r. , poz. 1126) w ramach planowanej inwestycji przewiduje się roboty budowlane, których , charakter, organizacji lub miejsce wykonywania stwarzają ryzyko powstania zagrożenia bezpieczeństwa i zdrowia ludzi. W związku z powyższym **konieczne jest opracowanie planu BIOZ.**

6. ZASADY BEZPIECZNEGO WYKONYWANIA ROBÓT BUDOWLANYCH ORAZ WYSTĘPUJĄCE ZAGROŻENIA

Roboty ziemne

Warunki bezpiecznego prowadzenia robót ziemnych

- Wykonywanie robót ziemnych należy prowadzić na podstawie planu organizacji robót określającego kolejność metody ich wykonania.
- Przy prowadzeniu robót ziemnych w bezpośrednim sąsiedztwie instalacji podziemnych należy określić bezpieczne odległości (w pionie i poziomie), w jakich mogą być prowadzone roboty przy użyciu sprzętu ciężkiego. Odległości bezpiecznego używania maszyn roboczych należy ustalić z jednostkami zarządzającymi tymi instalacjami.
- W razie natrafienia na nie zinwentaryzowane przewody należy natychmiast przerwać prace i zawiadomić o tym kierownictwo budowy.
- Przy wykonywaniu wykopu sprzętem zmechanizowanym pracownicy powinni znajdować się w bezpiecznej od niego odległości.
- Krawędzie wykopów oznaczyć i zabezpieczyć przed osobami postronnymi zgodnie z obowiązującymi przepisami.
- Zabrania się w miejscu prowadzenia wykopów prowadzenia jednocześnie innych robót oraz przebywania osób postronnych.
- W czasie wykonywania wykopów w miejscach dostępnych dla osób niezatrudnionych przy tych robotach należy wokół wykopów pozostawionych w czasie zmroku i w nocy ustawić balustrady zaopatrzone w światło ostrzegawcze koloru czerwonego.



Najczęściej występujące zagrożenia przy robotach ziemnych

- wykonywanie robót niezgodnie z założoną technologią robót,
- składowanie materiałów na krawędzi wykopu,
- przebywanie w zasięgu pracy ramienia koparki,
- wykonywanie napraw sprzętu lub środków transportu bez należytego zabezpieczenia przed osunięciem się sprzętu,
- brak kontroli izolacji kabli energetycznych i przewodów doprowadzających energię elektryczną, np. do pomp,
- lekceważenie zagrożeń ze strony niewypałów.

7. Ogólne wytyczne inwestycji

Wytyczenie robót należy powierzyć uprawnionemu geodecie. W obrębie istniejącego uzbrojenia podziemnego roboty ziemne należy wykonywać ręcznie wykonując przekopy próbne. W czasie realizacji robót należy dokonać odbiorów cząstkowych robót ulegających zakryciu z wpisem do dziennika budowy. Materiały użyte na budowie winny posiadać świadectwo jakości oraz atest zdrowotny. Wszystkie roboty muszą być wykonywane przez pracowników posiadających odpowiednie kwalifikacje pod stałym nadzorem osoby posiadającej uprawnienia budowlane. O ewentualnym zamiarze dokonania istotnych zmian w projekcie, oraz w przypadkach opisanych w opisie technicznym powinien zostać powiadomiony projektant. Jakość robót musi odpowiadać wymaganiom zawartym w opracowaniu „Warunki techniczne wykonania i odbioru robót budowlano-montażowych”. W czasie prowadzenia prac budowlanych obowiązuje przestrzeganie przepisów dotyczących bezpieczeństwa i higieny pracy przy wykonywaniu robót budowlano-montażowych.

Opracował:



ZAŁĄCZNIKI



Zarząd Dróg Powiatowych
w Lipnie
ul. Wojska Polskiego 8
87-600 LIPNO
tel.: 054 287 20 46 fax: 054 287 32 49

Lipno, dnia 29.10.2020r.

ZDP-12.453.24.2020

DECYZJA

Na podstawie art. 29 ust. 1,3 i 5 ustawy z dnia 21 marca 1985 r. o drogach publicznych (t.j. Dz.U. z 2020r. poz. 470 z późn. zm.), w związku z § 76a oraz § 77 i § 78 rozporządzenia Ministra Transportu i Gospodarki Morskiej z dnia 2 marca 1999r. w sprawie warunków technicznych, jakim powinny odpowiadać drogi publiczne i ich usytuowanie (Dz.U.2016.124 t.j. z późn. zm.) oraz art. 104 Kodeksu postępowania administracyjnego, a także upoważnienia Zarządu Powiatu w Lipnie nr 1/2019 z dnia 09.01.2019r. do załatwiania indywidualnych spraw z zakresu administracji publicznej, po rozpatrzeniu wniosku złożonego w dniu 02.10.2020r. przez Gminę Chrostkowo, Chrostkowo 99, 87-602 Chrostkowo reprezentowanej przez Sergiusza Makowskiego Usługi Drogowe, ul. Wiejska 89, 87-800 Włocławek o wyrażenie zgody na przebudowę zjazdu o parametrach zjazdu publicznego z drogi powiatowej nr 2709C Ławki – Janiszewo

ZEZWALAM

Gminie Chrostkowo, Chrostkowo 99, 87-602 Chrostkowo na przebudowę oraz uzgadniam konstrukcję i geometrię zjazdu o parametrach zjazdu publicznego z drogi powiatowej nr 2709C Ławki – Janiszewo (dz. nr 168, 249/1, 238/5) na działkę o nr ewid. 248 położoną w obrębie ewidencyjnym Nowa Wieś, gmina Chrostkowo, powiat lipnowski na niżej podanych warunkach:

1. Zjazd należy wykonać zgodnie z załącznikami graficznymi o nr 1 oraz nr 2 przedstawiającymi szczegóły konstrukcji i geometrii przebudowywanego zjazdu.
2. Przebudowywaną drogę wewnętrzną (dz. nr 248) należy oznakować znakami D-45 oraz D-47.
3. Przed przystąpieniem do prowadzenia prac należy zweryfikować stan techniczny istniejącego przepustu znajdującego się pod zjazdem w osi rowu przydrożnego drogi powiatowej. Istniejący przepust należy przebudować a w razie konieczności wymienić stosując rury o średnicy minimum 30 cm.
4. Przed rozpoczęciem prac budowlanych należy wystąpić do Zarządu Dróg Powiatowych w Lipnie celem uzyskania zezwolenia na prowadzenie robót w pasie drogowym zgodnie z art. 40 ust. 1 i ust. 2 pkt 1 ustawy z dnia 21 marca 1985 r. o drogach publicznych oraz Rozporządzeniem Rady Ministrów z dnia 1 czerwca 2004r. w sprawie określenia warunków udzielania zezwolenia na zajęcie pasa drogowego (Dz.U.2016.1264 t.j.).
5. Koszty budowy (przebudowy) lub modernizacji urządzeń, nawierzchni w pasie drogowym związanych z realizacją zadania ponosi inwestor, na którym spoczywa również obowiązek wykonania wszelkich prac.
6. W przypadku kolizji wjazdu z istniejącymi urządzeniami lub sieciami w pasie drogowym, inwestor na własny koszt dokona zabezpieczenia lub przełożenia kolidującego urządzenia lub sieci.
7. Zarząd Dróg Powiatowych w Lipnie wyraża zgodę na dysponowanie działkami o nr 168, nr 249/1 oraz nr 238/5 położonymi w obrębie ewidencyjnym Nowa Wieś, gmina Kikół, powiat lipnowski, dla potrzeb wykonania niniejszego zamierzenia, zgodnie z art. 32 ust. 4 pkt 2 ustawy z dnia 7 lipca 1994r. - Prawo budowlane (t.j. Dz.U. z 2020r. poz. 1333 z późn. zm.).



UZASADNIENIE

Strona wystąpiła z wnioskiem o zezwolenie na przebudowę zjazdu drogowego na działkę o nr 248 położoną w obrębie ewidencyjnym Nowa Wieś, gmina Chrostkowo, powiat lipnowski o parametrach zjazdu publicznego.

Organ I instancji po przeanalizowaniu zgromadzonego w sprawie materiału postanowił wyrazić zgodę na w/w przebudowę zjazdu. Równocześnie kierując się zapisami § 76a oraz § 77 i § 78 rozporządzenia Ministra Transportu i Gospodarki Morskiej z dnia 2 marca 1999 r. w sprawie warunków technicznych, jakim powinny odpowiadać drogi publiczne i ich usytuowanie (Dz.U.2016.124 t.j. z późn. zm.) uzgodnił konstrukcję i geometrię zjazdu.

POUCZENIE

Od niniejszej decyzji służy stronie odwołanie do Samorządowego Kolegium Odwoławczego we Włocławku za moim pośrednictwem, w terminie 14 dni od dnia jej doręczenia.

Strona przed rozpoczęciem prac budowlanych powinna dokonać czynności określonych przepisami ustawy z dnia 7 lipca 1994r. Prawo budowlane (Dz.U.2019.1186 t.j.) oraz uzyskać zezwolenie od zarządcy drogi na prowadzenie robót w pasie drogowym zgodnie z art. 40 ust. 1 i ust. 2 pkt 1 ustawy z dnia 21 marca 1985 r. o drogach publicznych oraz Rozporządzeniem Rady Ministrów z dnia 1 czerwca 2004r. w sprawie określenia warunków udzielania zezwolenia na zajęcie pasa drogowego (Dz.U.2016.1264 t.j.).

Niniejsze zezwolenie nie podlega opłacie skarbowej - art. 7, pkt 2 ustawy z dnia 16 listopada 2006 r. o opłacie skarbowej (t.j. Dz.U. z 2019r. poz. 1000 z późn. zm.).

Załączniki:

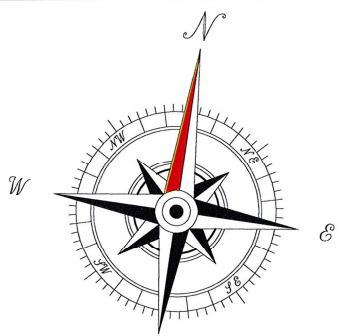
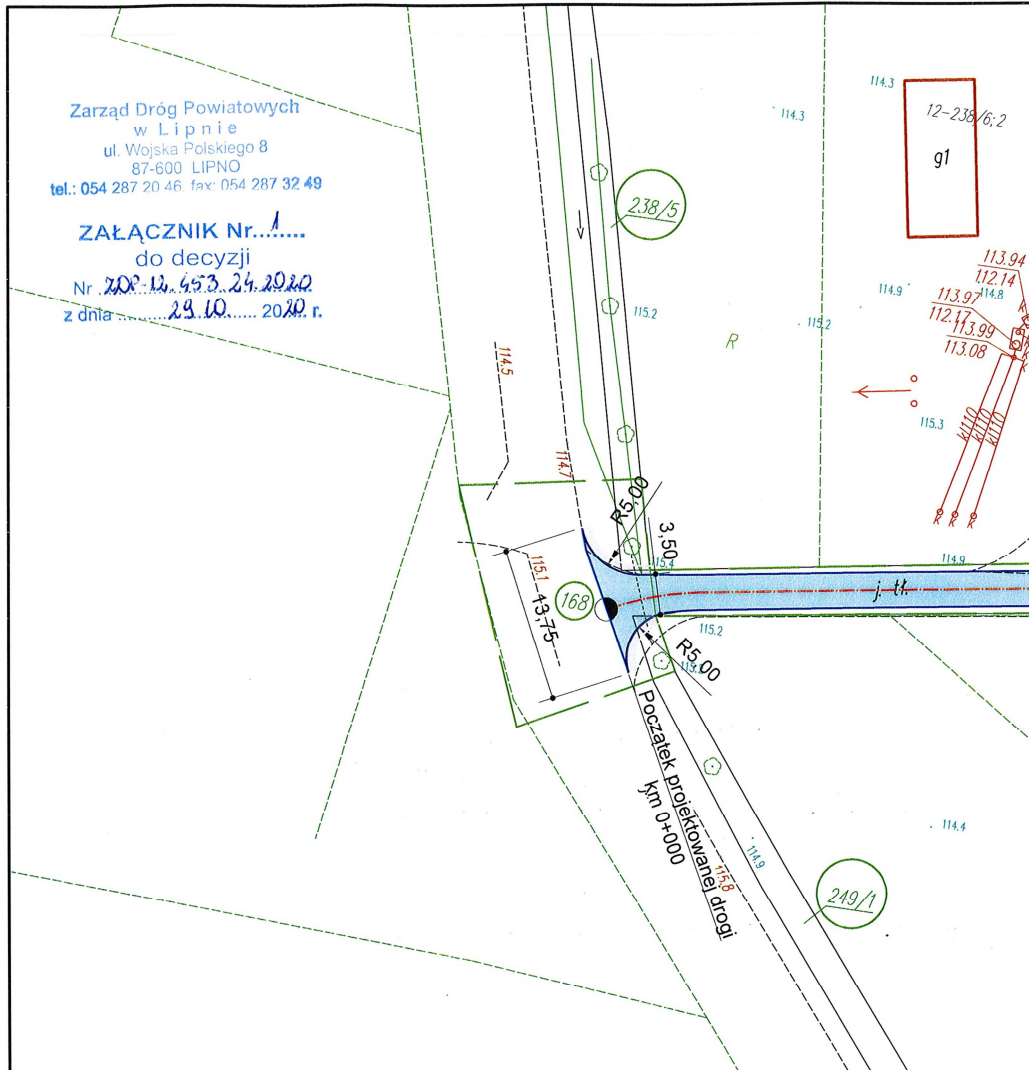
1. Szczegóły konstrukcji i geometrii zjazdu - zał. nr 1-2.



Z up. Zarządu Powiatu w Lipnie
KIEROWNIK
Działu Utrzymania Dróg, Mostów,
Zamówień Publicznych i Drogowej Służby Liniiowej
Zarządu Dróg Powiatowych w Lipnie
Krzysztof Bierski
mgr Krzysztof Bierski




Otrzymują:

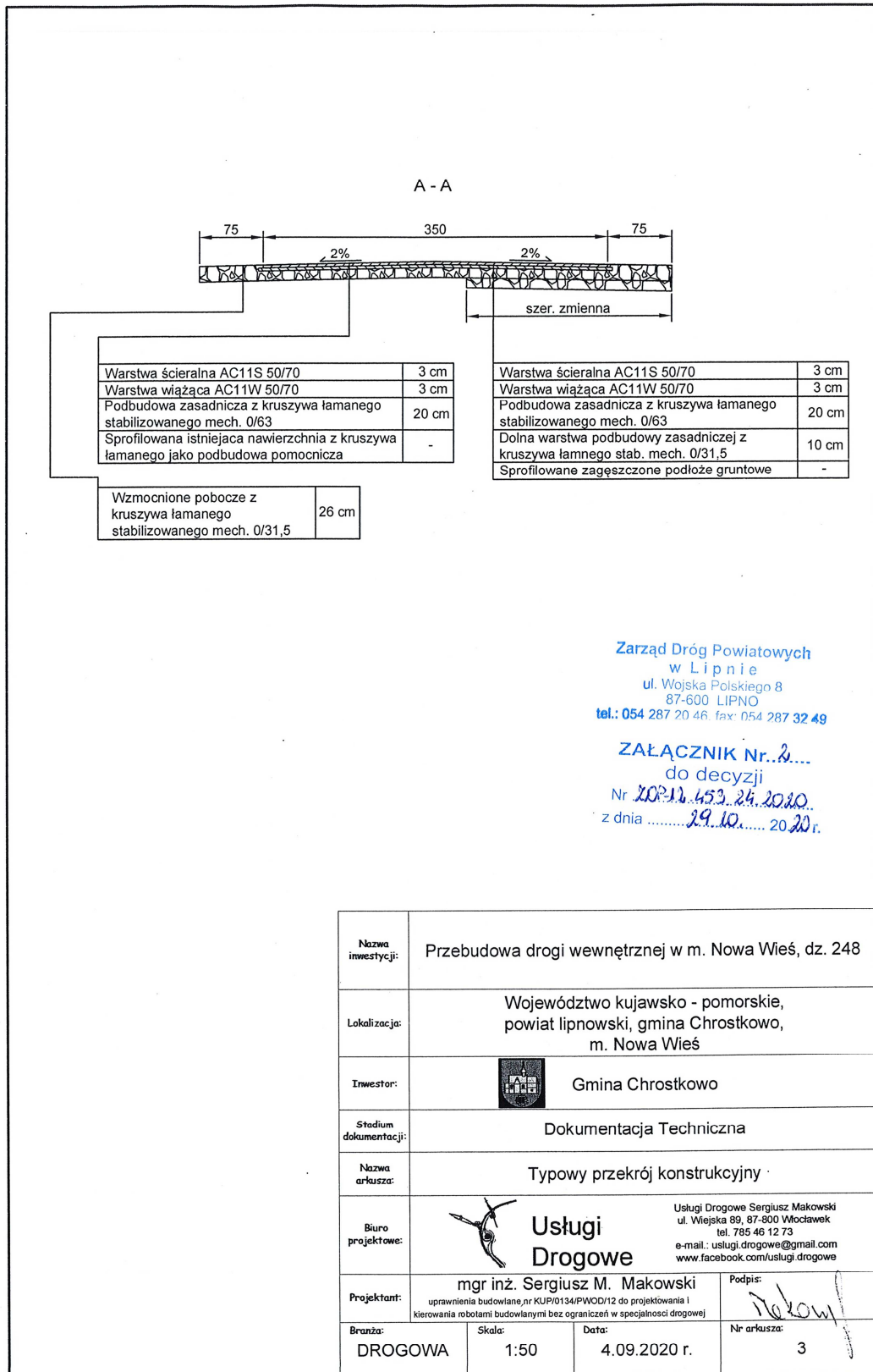
1. Pełnomocnik: Sergiusz Makowski Usługi Drogowe, ul. Wiejska 89, 87-800 Włocławek.
2. a/a.



LEGENDA:

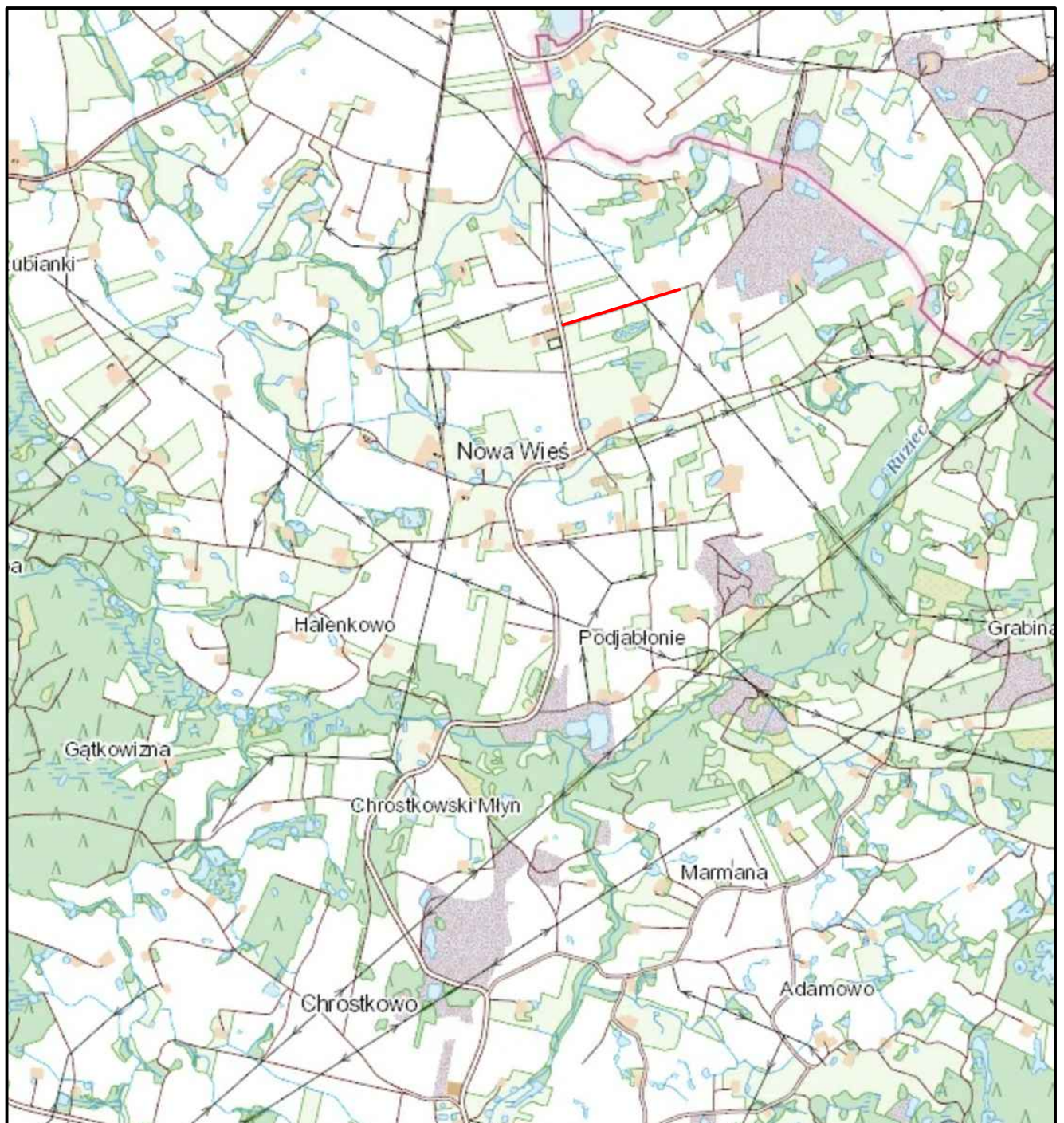
- Obszar oddziaływania inwestycji
- Krawężń jezdni
- Oś jezdni
- Nawierzchnia bitumiczna jezdni
- Umocnione podocze

Nazwa inwestycji:	Przebudowa drogi wewnętrznej w m. Nowa Wieś, dz. 248		
Lokalizacja:	Województwo kujawsko - pomorskie, powiat lipnowski, gmina Chrostkowo, m. Nowa Wieś		
Inwestor:	 Gmina Chrostkowo		
Stadium dokumentacji:	Dokumentacja Techniczna		
Nazwa arkusza:	Projekt Zagospodarowania Terenu		
Biuro projektowe:	 Usługi Drogowe Usługi Drogowe Sergiusz Makowski ul. Wiejska 89, 87-800 Włocławek tel. 785 46 12 73 e-mail: uslugi.drogowe@gmail.com www.facebook.com/uslugi.drogowe		
Projektant:	mgr inż. Sergiusz M. Makowski uprawnienia budowlane nr KJP/0134/PWOD/12 do projektowania i kierowania robotami budowlanymi bez ograniczeń w specjalności drogowej		Podpis: 
Branża:	Skala:	Data:	Nr arkusza:
DROGOWA	1:500	4.09.2020 r.	2

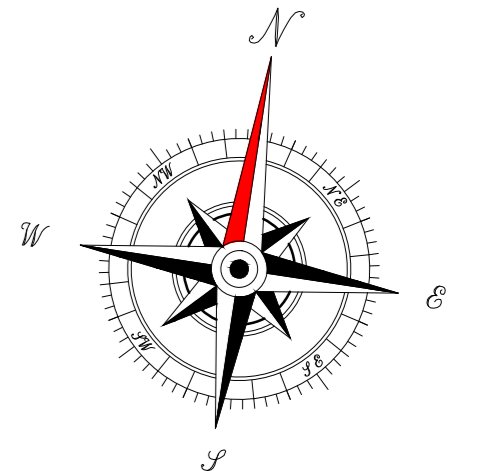
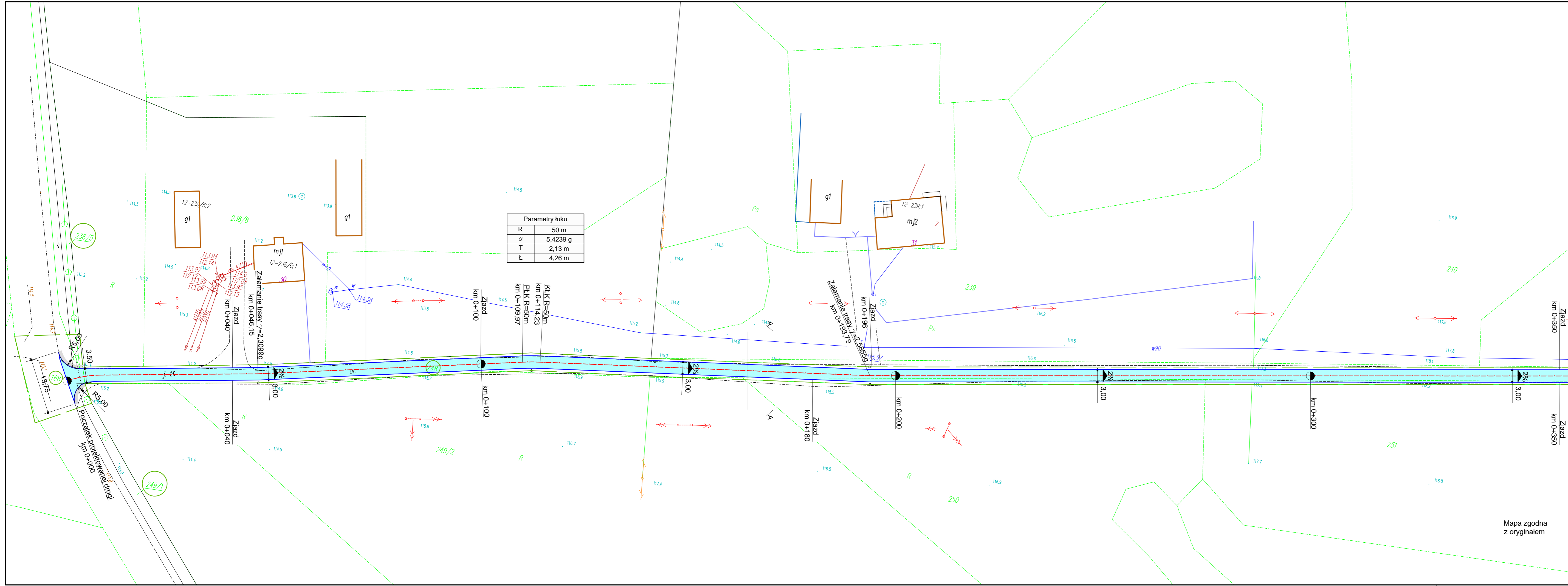




CZĘŚĆ RYSUNKOWA



 Projektowana droga	Nazwa inwestycji:	Przebudowa drogi wewnętrznej w m. Nowa Wieś, dz. 248			
	Lokalizacja:	Województwo kujawsko - pomorskie, powiat lipnowski, gmina Chrostkowo, m. Nowa Wieś			
	Inwestor:		Gmina Chrostkowo		
	Stadium dokumentacji:	Projekt Zagospodarowania Terenu			
	Nazwa arkusza:	Plan Orientacyjny			
	Biuro projektowe:		Usługi Drogowe	Usługi Drogowe Sergiusz Makowski ul. Wiejska 89, 87-800 Włocławek tel. 785 46 12 73 e-mail.: uslugi.drogowe@gmail.com www.facebook.com/uslugi.drogowe	
	Projektant:	mgr inż. Sergiusz M. Makowski		Podpis:	
Branża:		Skala:	Data:	Nr arkusza:	
DROGOWA		1:25 000	3.11.2020 r.	1	

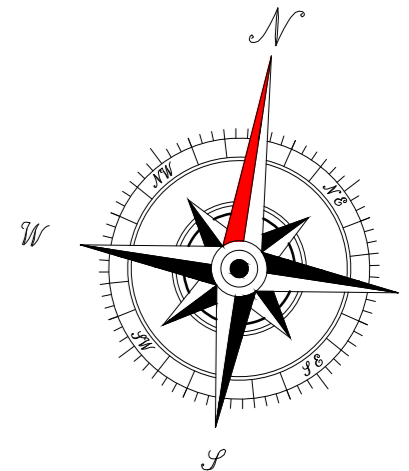
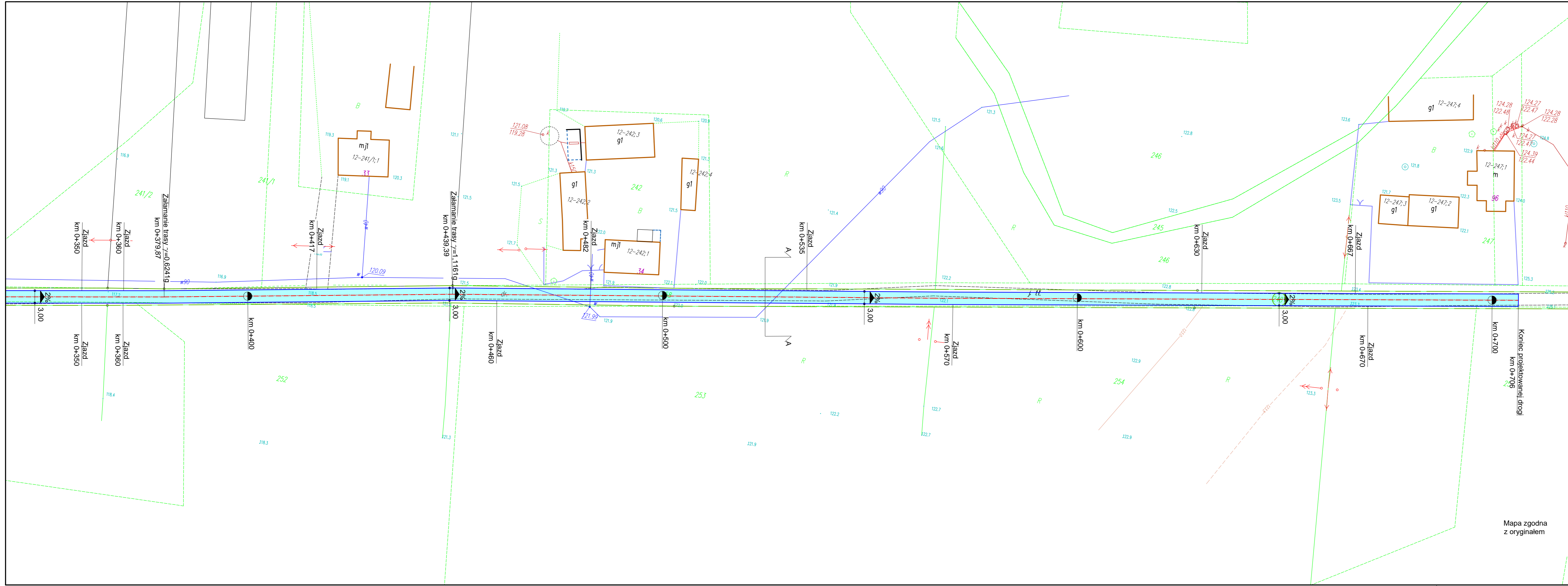


LEGENDA:

- Obszar oddziaływania inwestycji
- Krawężnik jezdni
- Oś jezdni
- Nawierzchnia bitumiczna jezdni
- Umocnione podocze

Mapa zgodna z oryginałem

Nazwa inwestycji:	Przebudowa drogi wewnętrznej w m. Nowa Wieś, dz. 248		
Lokalizacja:	Województwo kujawsko - pomorskie, powiat lipnowski, gmina Chrostkowo, m. Nowa Wieś		
Inwestor:	Gmina Chrostkowo		
Stadium dokumentacji:	Projekt Zagospodarowania Terenu		
Nazwa arkusza:	Projekt Zagospodarowania Terenu		
Biurowo projektowe:	<div style="font-size: small; margin-left: 10px;"> Usługi Drogowe Sergiusz Makowski ul. Wiejska 59, 87-800 Włocławek tel. 785 46 12 73 e-mail: uslugi.drogowe@gmail.com www.facebook.com/uslugi.drogowe </div>		
Projektant:	mgr inż. Sergiusz M. Makowski		Podpis:
Skala:	1:500	Data:	3.11.2020 r.
Nr arkusza:	2.1		



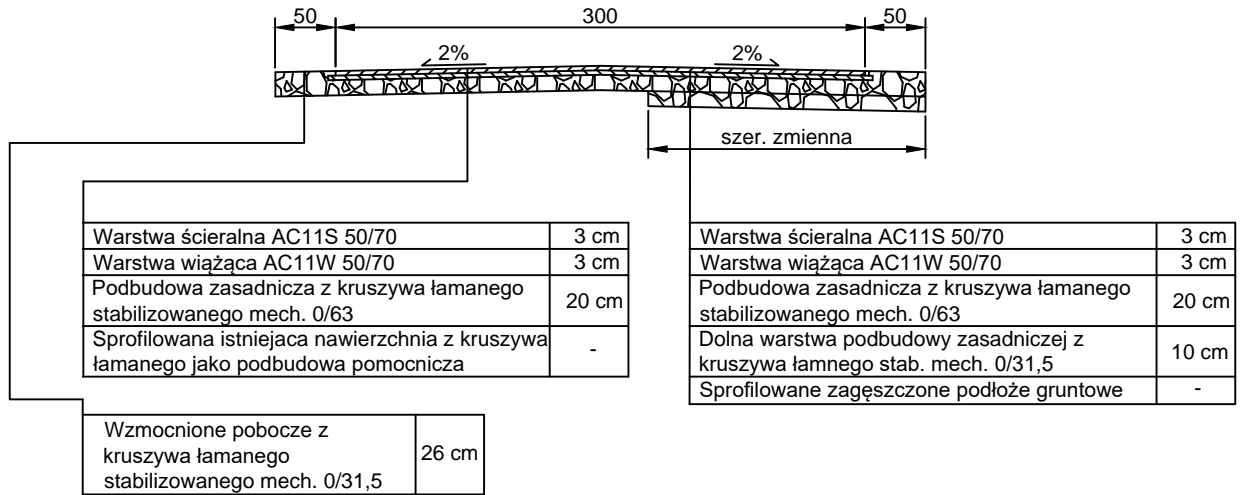
LEGENDA:



- Obszar oddziaływania inwestycji
- Krawężń jezdni
- Oś jezdni
- Nawierzchnia bitumiczna jezdni

Mapa zgodna z oryginałem

Nazwa inwestycji:	Przebudowa drogi wewnętrznej w m. Nowa Wieś, dz. 248		
Lokalizacja:	Województwo kujawsko - pomorskie, powiat lipnowski, gmina Chrostkowo, m. Nowa Wieś		
Inwestor:	Gmina Chrostkowo		
Stadium dokumentacji:	Projekt Zagospodarowania Terenu		
Nazwa arkusza:	Projekt Zagospodarowania Terenu		
Biurowo projektowe:	<div style="font-size: small; margin-left: 10px;"> Usługi Drogowe Sergiusz Makowski ul. Wiejska 59, 87-800 Włocławek tel. 785 46 12 73 e-mail: uslugi.drogowe@gmail.com www.facebook.com/uslugi.drogowe </div>		
Projektant:	mgr inż. Sergiusz M. Makowski		Podpis:
uprawnień budowlanych nr KLP.0134/PWOD/12 do projektowania i kierowania robotami budowlanymi bez ograniczeń w specjalności drogowej			
Skala:	1:500	Data:	3.11.2020 r.
Nr arkusza:	2.2		

A - A



Nazwa inwestycji:	Przebudowa drogi wewnętrznej w m. Nowa Wieś, dz. 248		
Lokalizacja:	Województwo kujawsko - pomorskie, powiat lipnowski, gmina Chrostkowo, m. Nowa Wieś		
Inwestor:		Gmina Chrostkowo	
Stadium dokumentacji:	Projekt Zagospodarowania Terenu		
Nazwa arkusza:	Typowy przekrój konstrukcyjny		
Biuro projektowe:		Usługi Drogowe Sergiusz Makowski ul. Wiejska 89, 87-800 Włocławek tel. 785 46 12 73 e-mail.: uslugi.drogowe@gmail.com www.facebook.com/uslugi.drogowe	
Projektant:	mgr inż. Sergiusz M. Makowski uprawnienia budowlane nr KUP/0134/PWOD/12 do projektowania i kierowania robotami budowlanymi bez ograniczeń w specjalności drogowej		Podpis:
Branża:	Skala:	Data:	Nr arkusza:
DROGOWA	1:50	3.11.2020 r.	3