

Miejscowość: Chełmsko Śląskie  
Gmina: Lubawka  
Powiat: kamiennogórski  
Województwo: dolnośląskie


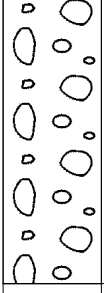
Objekt: Droga  
Zleceniodawca: TRAKT  
Dozór geologiczny: Jacek Jastrzębski  
Nadzór geologiczny: Jacek Jastrzębski

System wiercenia: Mechaniczno-obrotowy


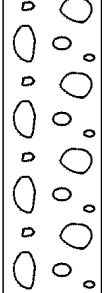
Rzędna: 506.70 m n.p.m.

Skala 1 : 50

Data wiercenia: 2022-03-29

Wiercenie	Głębokość zwierciadła wody	Stratygrafia	Profil litologiczny		Przelot	Opis litologiczny	Symbol gruntu	Wilgotność	Ilość walczkowań	IL	ID	Stan gruntu	Warstwa geotechniczna	Gi
			[m]	[m]										
1	2	3	4	5	6	7	8	9	10	11	12	13	14	15
		Nasypany Nasypany				Nasyp, czarny	N						N	
		Czwartorzęd Czwartorzęd			1.10	Zwierzelina gliniasta przewarstwiona piaskiem gliniastym (głina pylasta z kamieniami), czerwona	KWg	w	2/3/2	0.25		tpl	I	
					3.00									

**Profil numer O-2 Rzędna: 504.00 m n.p.m. Data: 2022-03-29**

		Nasypany Nasypany				Nasyp, czarny	N						N	
		Czwartorzęd Czwartorzęd			1.00	Zwierzelina gliniasta (głina pylasta z kamieniami), czerwona	KWg	w	2/3/2	0.2		tpl	I	
					3.00									