

















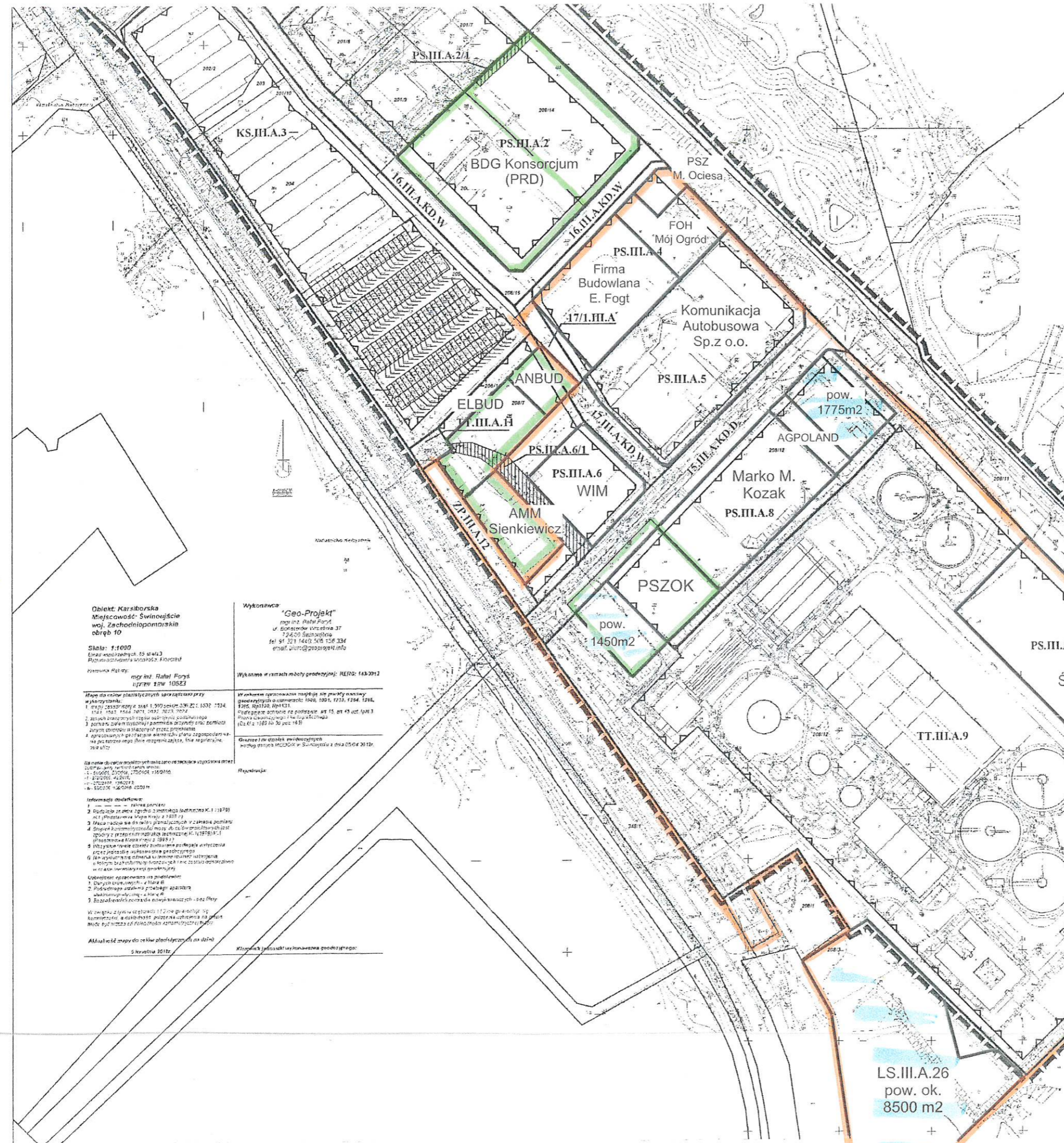


-  GRANICA OPRACOWANIA
 -  LINIE ROZGRANICZAJĄCE TERENY O RÓŻNYM PRZEZNACZENIU - GRANICE TERENÓW ELEMENTARNYCH
 -  NIEPRZEKROCALNA LINIA ZABUDOWY
 -  KORIDZ TECHNICZNY
 -  OZNACZENIE SYMBOLEM:
 - PS.III.A.2/1
 - PS.III.A.6/1
 -  SYMBOLE TERENÓW ELEMENTARNYCH
 -  PS - SYMBOL PRZEZNACZENIA TERENU
 -  III.A - JEDNOSTKA OBSZAROWA MIASTA ŚWINOUJŚCIE
 -  2 - NUMER TERENU ELEMENTARNEGO
 -  2358 - NUMERY GEODEZYJNE DZIAŁEK
- PRZEZNACZENIE TERENÓW:**
-  PS - TEREN PRODUKCYJNO - SKŁADOWY
 -  KD - TEREN KOMUNIKACJI DROGOWEJ:
 -  KD.L - ULICA LOKALNA
 -  KD.D - ULICA DOJAZDOWA
 -  KD.W - ULICA WEWNĘTRZNA
 -  KS - TEREN ZAPLECZA KOMUNIKACJI SAMOCHODOWEJ
 -  TT - TEREN TECHNICZNY
 -  ZP - TEREN ZIELENI



Obiekt: Karsiborska
 miejscowość: Świnoujście
 woj. Zachodniopomorskie
 obręb 10

Skala: 1:1000
 Data wykonania: 25.04.2012
 Data aktualizacji: 01.05.2012

Wykonawca:
 "Geo-Projekt"
 mgr inż. Rafał Forst
 ul. Białostocka 12A/10A/37
 74-200 Świnoujście
 tel. 91 321 1440, 5476 126 234
 email: info@geoprojekt.info

Wzrostka w ramach mobility geodezyjnej: RERO: 143/2012

Wykonawca w ramach mobility geodezyjnej: RERO: 143/2012

Opis: Plan zagospodarowania terenu dla terenów przeznaczonych do zabudowy mieszkaniowej wielokondygnacyjnej w miejscowości Karsiborska, obręb 10, miejscowość Świnoujście, woj. zachodniopomorskie.

Informacje dodatkowe:

1. Plan zagospodarowania terenu jest zgodny z planem miejscowym.
2. Plan zagospodarowania terenu jest zgodny z planem miejscowym.
3. Plan zagospodarowania terenu jest zgodny z planem miejscowym.
4. Plan zagospodarowania terenu jest zgodny z planem miejscowym.
5. Plan zagospodarowania terenu jest zgodny z planem miejscowym.
6. Plan zagospodarowania terenu jest zgodny z planem miejscowym.
7. Plan zagospodarowania terenu jest zgodny z planem miejscowym.
8. Plan zagospodarowania terenu jest zgodny z planem miejscowym.
9. Plan zagospodarowania terenu jest zgodny z planem miejscowym.
10. Plan zagospodarowania terenu jest zgodny z planem miejscowym.

Uwagi:

1. Wymagane jest uzyskanie zgody na wyłączenie z użytkowania części nieruchomości w celu budowy.
2. Wymagane jest uzyskanie zgody na wyłączenie z użytkowania części nieruchomości w celu budowy.
3. Wymagane jest uzyskanie zgody na wyłączenie z użytkowania części nieruchomości w celu budowy.

AMK/aktę mapy do celów planistycznych na dzień:
 5 kwietnia 2012r.

Wykonawca: Kancelaria Projektowa Geo-Projekt