

MAPA DO CELÓW PROJEKTOWYCH

Skala 1:1000

gm. Wiązownica [180411_2] obręb: Cetula [180411_2.0001]
pow. Jarosław woj. podkarpackie
Ark. 8.126.10.06.2, 8.126.10.06.3, 8.126.10.06.4, 8.126.10.11.2



Mapę sporządzono na podstawie ark. 8.126.10.06.2, 8.126.10.06.3, 8.126.10.06.4, 8.126.10.11.2 mapy zasadniczej oraz własnego pomiaru uzupełniającego.
Przyjęte granice są zgodne z operatami ewidencji gruntów obrębów Cetula i Radawa.
Nie wyklucza się istnienia w terenie innych urządzeń podziemnych, które nie zostały zgłoszone do inwentaryzacji.
W zakresie opracowania nie badano obciążenia służebnościami gruntowymi ujawnionych w księgach wieczystych dotyczących nieruchomości.
Mapa w zamierzonym zakresie aktualna na dzień 22.04.2015 r.
Licencja 6640.604.2015_1804_K05
ID 6640.604.2015

USŁUGI GEODEZYJNE
Tomasz Matyja
37-500 Jarosław, ul. Elektryczna 28
tel. 0141 624 16 60, kom. 603 281 959
NIP 792-137-49-57, REGON 650956037

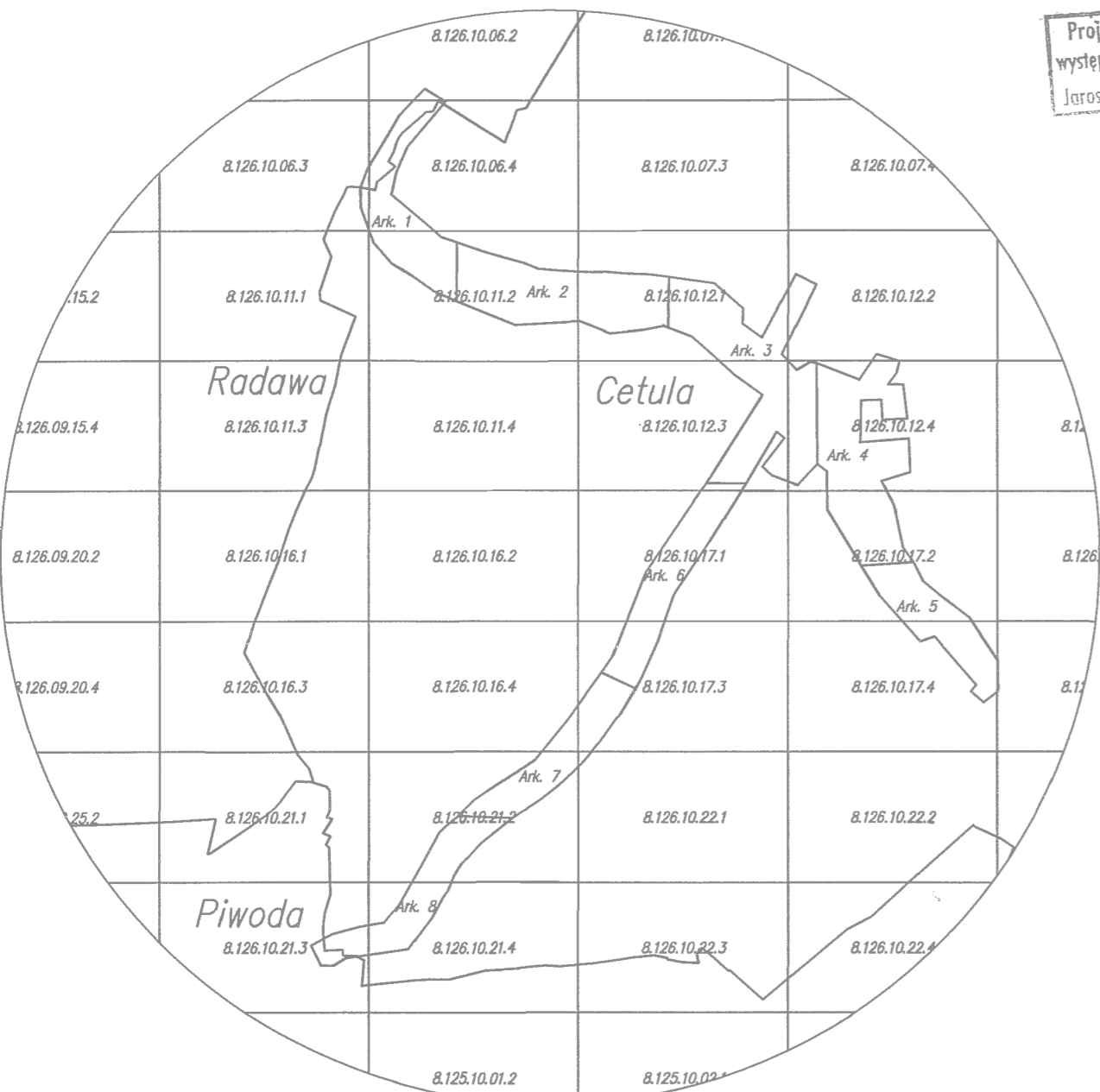
Układ wsp. 2000/24 - "krajowy"
Jarosław, 11.06.2015 r.

Geodeta uprawniony
Nr 001/16448
Tomasz Matyja

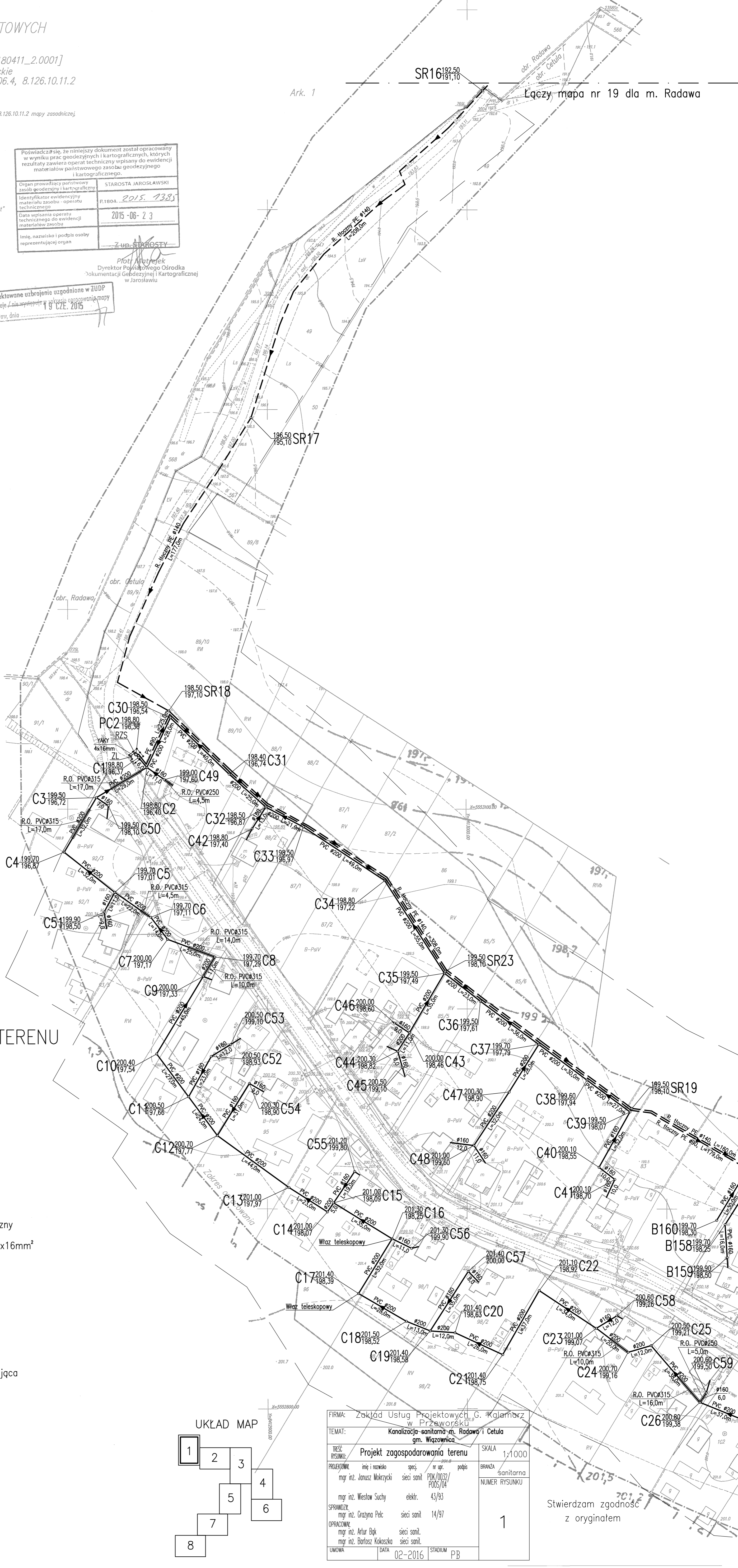
Organ prowadzący państwowy zasób geodezyjny i kartograficzny	STAROSTA JAROSŁAWSKI
Identyfikator ewidencyjny materiału zasobu - operatu technicznego	P.1804_2015_1335
Data wpisania operatu technicznego do ewidencji materiałów państwowego zasobu geodezyjnego i kartograficznego	2015-06-23
Imię, nazwisko i podpis osoby reprezentującej organ	Zub. STAROSTY

Piotr Wójcik
Dyrektor Powiatowego Ośrodka Dokumentacji Geodezyjnej i Kartograficznej w Jarosławiu

Projektowane uzbrojenie uzgodnione w ZUDP występuje / nie występuje w CZE 2015 Jarosław, dnia



Skic lokalizacji skala 1:25000



PROJEKT ZAGOSPODAROWANIA TERENU
skala 1:1000

OBIEKT: Kanalizacja sanitarna w m. Radawa i Cetula

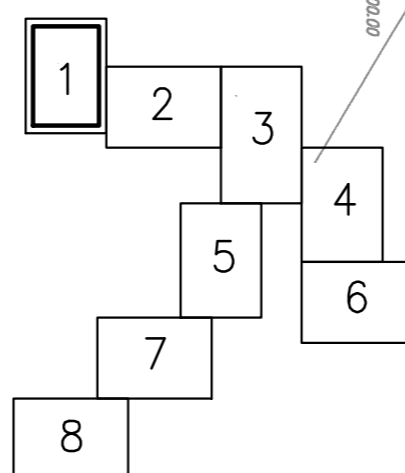
LOKALIZACJA: m. Cetula, gm. Wiązownica

INWESTOR: Gmina Wiązownica

LEGENDA:

- proj. kanalizacja sanitarna grawitacyjna
- proj. kanalizacja sanitarna rurociąg tłoczny
- proj. wewnętrzna linia zasilająca YAKY 4x16mm²
- proj. ogrodzenie przepompowni ścieków
- linia rozgraniczająca teren inwestycji
- projektowana studzienka rewizyjna z rzędnymi terenu i dna
- projektowana rura ochronna
- projektowana rozdzielnia zasilająco-sterująca
- istn. gaz. śr.pr.
- istn. sieć wodociągowa
- istn. sieć telefoniczna
- istn. sieć energetyczna kablowa NN
- istn. kanalizacja sanitarna
- istn. sieć energetyczna kablowa NN

UKŁAD MAP



FIRMA:	Zakład Usług Projektowych G. Kalamorz w Przeworsku	SKALA:	1:1000	
TEMAT:	Kanalizacja sanitarna m. Radawa i Cetula gm. Wiązownica	BRANŻA:	sanitarna	
tytuł rysunku:	Projekt zagospodarowania terenu	NUMER RYSUNKU:	1	
PROJEKOWAŁ:	mgr inż. Janusz Makrzycki	specał. nr op.:	P30/10/02/P005/04	
mgr inż. Wiesław Suchy	ekskł.:	43/93		
SPRAWDZIŁ:	mgr inż. Grazyna Pełc	sieci sanit.:	14/97	
OPRACOWAŁ:	mgr inż. Artur Bąk	sieci sanit.:		
mgr inż. Bartosz Kokoszka	sieci sanit.:			
UMIAROWA:	DATA:	02-2016	STADIUM:	PB

Stwierdzam zgodność z oryginałem