
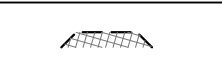
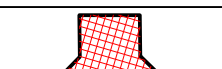

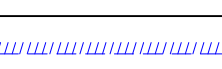


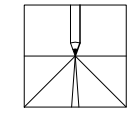
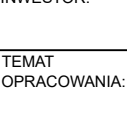


**Oznaczenia:**

-  nawierzchnia jezdni z betonu asfaltowego
-  nawierzchnia zjazdów z betonu asfaltowego
-  nawierzchnia zjazdów z betonowej kostki brukowej "Pozbruk Domino" gr.8cm, kolor szary
-  obrzeże betonowe 8 x 30 x 100 cm
-  pobocze o szer. 75cm umocnione kruszywem łamanym o uziarnieniu ciągłym 0/31,5mm stabilizowanym mechanicznie
-  granice działek objętych opracowaniem
-  nr działek objętych opracowaniem

|   |   |                          |
|---|---|--------------------------|
|  | <b>BRANZA:</b> DROGOWA  |                          |
|   | <b>FAZA:</b> ZGŁOSZENIE PRZEBUDOWY DRÓGI  |                          |
|  | <b>INWESTOR:</b> GMINA KAŻMIERZ<br>UL. SZAMOTULSKA 20, 64-530 KAŻMIERZ  | <b>PROJEKTANT:</b>       |
|   | <b>TEMAT OPRACOWANIA:</b> PRZEBUDOWA ULICY DOLNEJ W KAŻMIERZU<br>(DR. GMINNA NR 243520P KAŻMIERZ - DOLNE POLE)  |                          |
|   | <b>LOKALIZACJA:</b> OBRĘB KAŻMIERZ: 76/6, 65/8, 121/1, 120/2, 119/1, 119/16, 70/1, 69/1, 75, 73/10, 73/8, 76/4, 72/1, 71/1<br>OBRĘB DOLNE POLE: 81/1, 82/1, 107/2, 114/1, 90/1, 93/1, 120/1, 122/1, 125/2 |                          |
|   | <b>NAZWA RYSUNKU:</b> PROJEKT ZAGOSPODAROWANIA TERENU - ARKUSZ 4/7  | <b>SKALA:</b> 1:500      |
|   | <b>DATA:</b> 19.12.2022   | <b>NR RYSUNKU:</b> DR-04 |