


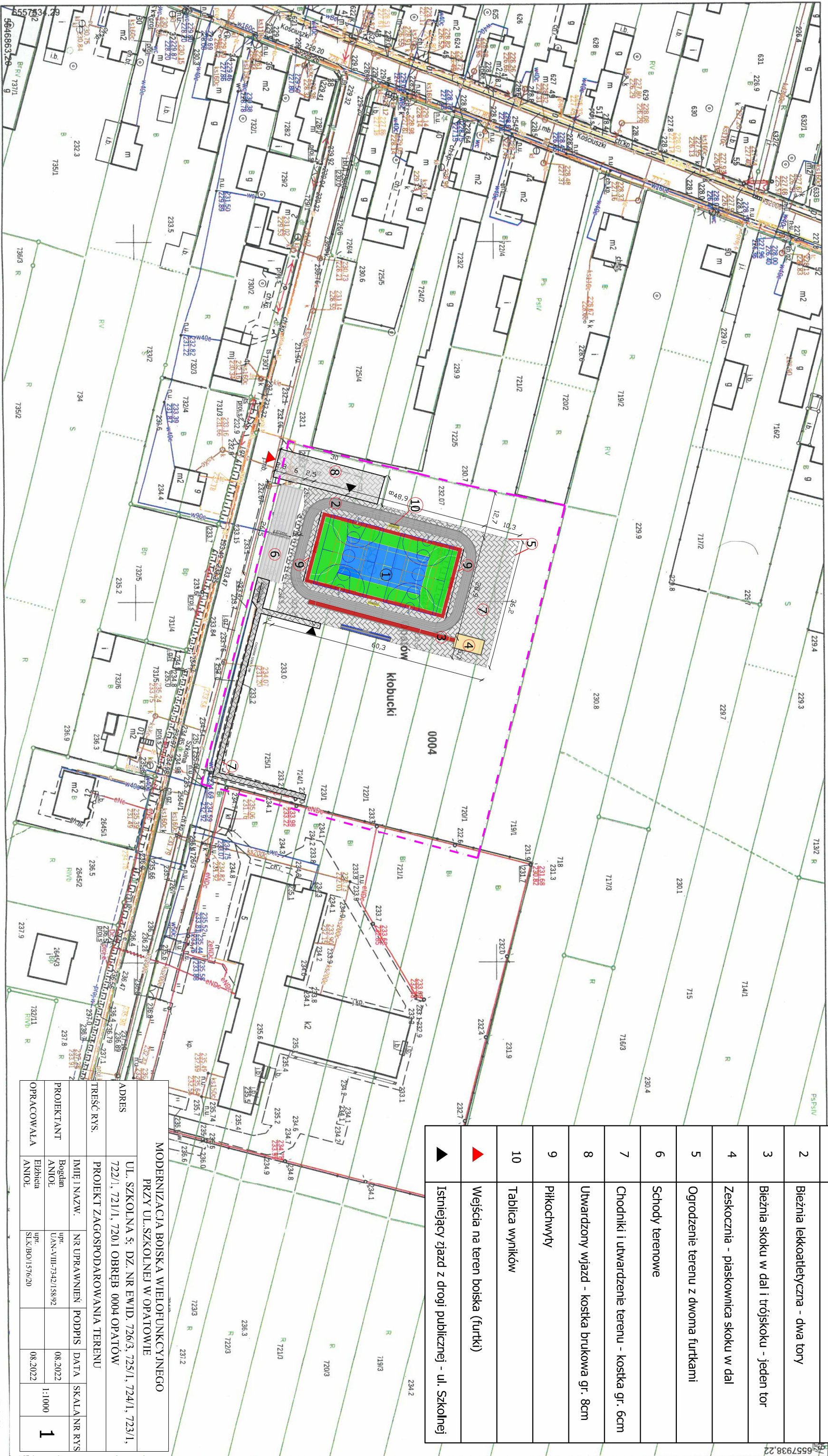
Kopia mapy zasadniczej

Skala mapy 1:1000














Godło arkusza mapy	6.145.28.11.4 i inne	Poswiadcza się zgodność niniejszej kopii z treścią materiału państwowego zasobu geodezyjnego i kartograficznego
Jednostka ewid.	Opatów	
Obrob ewid.	0004 Opatów	Numer sprawy
Numer działki	718, 719/1 i inne	GKK 6642.353.2022
Ulica, nr		Nazwa materiału zasobu
Układ współrz. płaskich	2000/18	Kopia mapy zasadniczej
Układ wysokości	PL-EVRF2007-NH	Data wykonania kopii
		15.02.2022
		Sporządził(a): Iлона Nocch


 Kopia kopion
 Inspektor Wydziału Geodezji,
 Kategoria III i Kategoria IV

PROJEKT ZAGOSPODAROWANIA TERENU
 SKALA 1:1000



LEGENDA:

	Linia rozgraniczająca teren inwestycji
	Boisko wielofunkcyjne podlegające modernizacji
	Bieżnia lekkoatletyczna - dwa torry
	Bieżnia skoku w dal i trójskoku - jeden tor
	Zeskocznia - piaskownica skoku w dal
	Ogrodzenie terenu z dwoma furtkami
	Schody terenowe
	Chodniki i utwardzenie terenu - kostka gr. 6cm
	Utwardzony wjazd - kostka brukowa gr. 8cm
	Płkochwyty
	Tablica wyników
	Wejścia na teren boiska (furtki)
	Istniejący zjazd z drogi publicznej - ul. Szkolnej

MODERNIZACJA BOISKA WIELOFUNKCYJNEGO PRZY UL. SZKOLNEJ W OPATOWIE			
ADRES	UL. SZKOLNA 5; DZ. NR EWID. 726/3, 725/1, 724/1, 723/1, 722/1, 721/1, 720/1 OBRĘB 0004 OPATÓW		
TREŚĆ RYS.	PROJEKT ZAGOSPODAROWANIA TERENU		
IMIĘ I NAZW.	NR UPRAWNIEN	PODPIS	DATA
PROJEKTANT	BOGDAN ANIOŁ		08.2022
OPRACOWAŁA	ELŻBIETA ANIOŁ		08.2022
	SKALA	NR RYS.	
	1:1000	1	