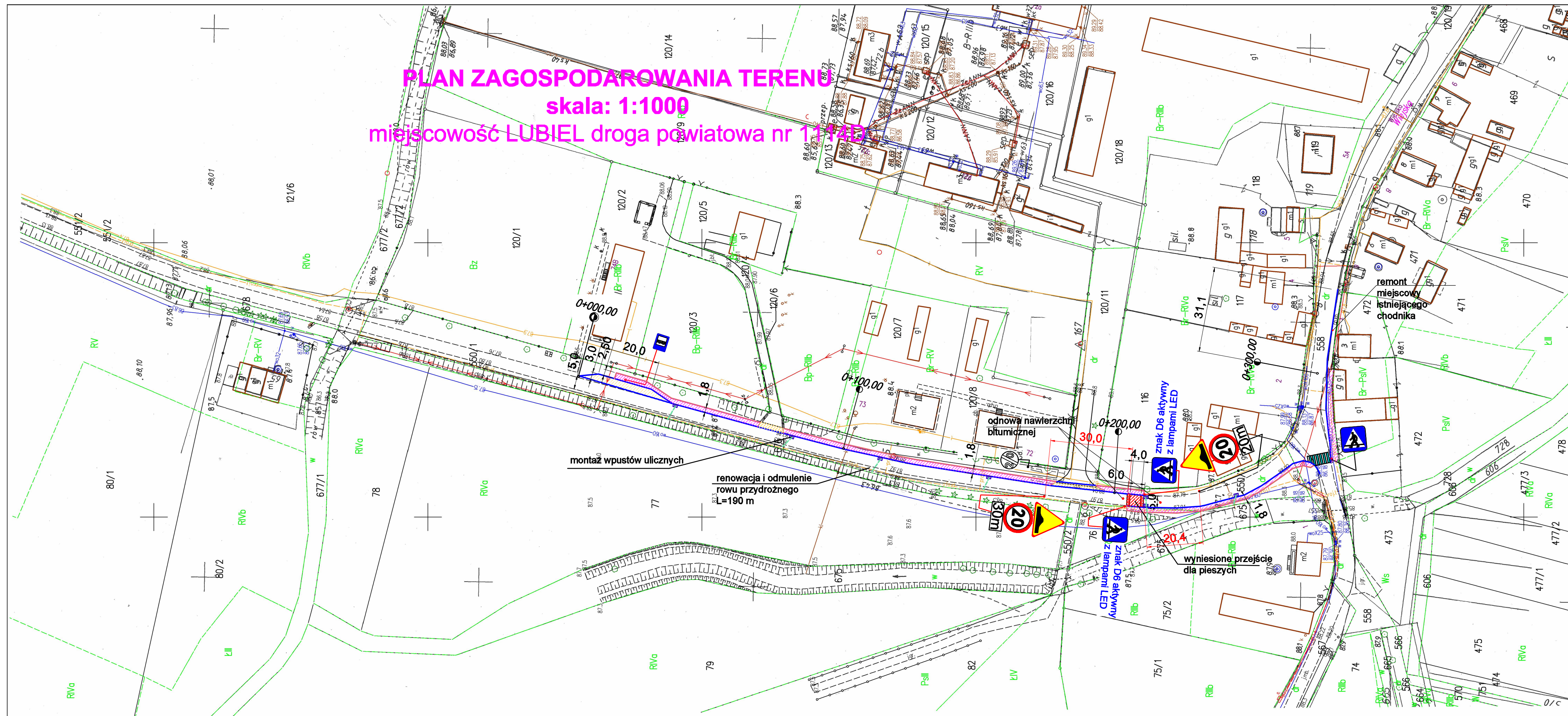











PLAN ZAGOSPODAROWANIA TERENU
 skala: 1:1000
 miejscowość LUBIEL droga powiatowa nr 1114D



LEGENDA

-  znak D6 aktywny z lampami LED
-  znaki pionowe istniejące
-  obrzeża betonowe 8*30*100
-  opornik betonowy 12*25*100
-  krawężnik betonowy 15*30*100
-  nawierzchnia chodnika z kostki betonowej szarej
-  nawierzchnia zatoki i zjazdów z kostki betonowej czarnej
-  nawierzchnia przejścia z kostki betonowej białoczerwonej
-  proje. wpusty uliczne z przykanalikiem z rur PVC fi 160 mm

USŁUGI PROJEKTOWE "FURMANIAK"				
64-100 Leszno, ul. Rejtana 40/4				
Temat	Przebudowa drogi w zakresie budowy drogi dla pieszych wraz z przejściem w ciągu drogi powiatowej nr 1114D w m. Lubiel			
Rodzaj opracowania	PLAN ZAGOSPODAROWANIA TERENU			
Stanowisko	Nazwisko	Data	Podpis	Nr rysunku 2
Projektant:	mgr inż. Wiesław Furmانيak	11.2023		
Sprawdzający:	mgr inż. Wojciech Furmانيak	11.2023		Skala 1 : 1000