

TECZKA NR II

ZAŁĄCZNIKI (dokumenty formalno - prawne)

EPRD

Office for Economic Policy and Regional Development

Faza opracowania	PROJEKT BUDOWLANY								Tom:
									Zeszyt:
Nazwa zadania inwestycyjnego i adres	KANALIZACJA SANITARNA W MIEJSCOWOŚCIACH ,KURZELÓW, DANKÓW DUŻY, DANKÓW MAŁY- GMINA WŁOSZCZOWA WOJ. ŚWIĘTOKRZYSKIE								
Numerы ewidencyjne działek	Wg. załączonego wykazu działek.								
Nazwa obiektu	DOKUMENTY FORMALNO - PRAWNE								
Branża									
Inwestor	GMINA WŁOSZCZOWA Z siedzibą we Włoszczowie ul. Partyzantów 14								
Specjaliści	Projektant				Sprawdzający				
	Imię i nazwisko	Numer uprawnień	Data	Podpis	Imię i nazwisko	Numer uprawnień	Data	Podpis	
Branża sanitarna	mgr inż. Jarosław Kosakowski	KL-175/93	11.2008		<p>STAROSTWO POWIATOWE we WŁOSZCZOWIE 29-100 Włoszczowa ul. Wiśniowa 10 (0-41) 394-49-50</p> <p>Niniejszy załącznik stanowi integralną część decyzji o zatwierdzeniu projektu budowlanego i o pozwoleniu na budowę z dnia 09. STY. 2009 r. znak AB 1 7351/6/28/08</p>				
	mgr inż. Leszek Janowski		11.2008						
Nr umowy	Nr archiwalny				Numer egzemplarza		Faza		
							PB		

**BURMISTRZ
GMINY
WŁOSZCZOWA**
G.I.7331/1/5/07

Włoszczowa, 2008 - 05 - 06

**DECYZJA nr 1/5/2007
O USTALENIU LOKALIZACJI INWESTYCJI CELU PUBLICZNEGO**

Na podstawie art. 50 ust.1, art.51 ust.1 pkt 2 oraz art. 54 ustawy z dnia 27 marca 2003 r. o planowaniu i zagospodarowaniu przestrzennym (Dz.U. Nr 80, poz. 717 z późn. zm.), po rozpoznaniu wniosku Gminy Włoszczowa, ul. Partyzantów 14 reprezentowanej przez pełnomocnika Panią Annę Gajek Inniącą obowiązki Wiceprezesa Zarządu Firmy EPRD Biuro Polityki Gospodarczej i Rozwoju Regionalnego Sp. z o.o., 25-604 Kielce ul. Szkolna 36A., z dnia 06.12.2007 r. uzupełnionego w dniu 01.2008 r. w sprawie ustalenia lokalizacji inwestycji celu publicznego polegającej na budowie kanalizacji sanitarnej wraz z przyłączami, przepompowniami ścieków, zasilaniem energetycznym przepompowni i infrastrukturą towarzyszącą dla miejscowości: Kurzelów, Danków Duży i Danków Mały - Gmina Włoszczowa

ustalam lokalizację inwestycji celu publicznego:

Rodzaj inwestycji:

budowa kanalizacji sanitarnej wraz z przyłączami, przepompowniami ścieków, zasilaniem energetycznym przepompowni i infrastrukturą towarzyszącą dla miejscowości: Kurzelów, Danków Duży i Danków Mały - Gmina Włoszczowa.

Warunki i szczegółowe zasady zagospodarowania terenu oraz jego zabudowy wynikające z przepisów odrębnych:

a) warunki i wymagania kształtowania ład przestrzennego:

- projekt budowlany i realizacja inwestycji nie powinny naruszać ład przestrzennego,
- trasę kanalizacji sanitarnej należy poprowadzić w terenie zabudowy w odległości minimum 8,0 m a poza terenem zabudowy w odległości 20,0 m od zewnętrznej krawędzi jezdni drogi wojewódzkiej, w przypadku braku możliwości zachowania w/w odległości należy uzyskać zgodę zarządcy drogi,
- przejścia poprzeczne sieci pod drogą wojewódzką należy wykonać prostopadłe do osi jezdni metodą przewiertu lub przecisku na głębokości poniżej 1,5 m od poziomu nawierzchni w rurze ochronnej, wyprowadzonej poza korpus drogi, bez naruszania konstrukcji drogi, decyzję na lokalizację kanalizacji sanitarnej w pasie drogi wojewódzkiej należy uzyskać w ŚZDW w Kielcach,

b) warunki ochrony środowiska i zdrowia ludzi oraz dziedzictwa kulturowego i zabytków oraz dóbr kultury współczesnej:

- konieczne jest zapewnienie przez inwestora i na jego koszt nadzoru archeologicznego przy pracach ziemnych związanych z przedmiotową inwestycją. Należy również uwzględnić możliwość zapewnienia wyprzedzających badań wykopaliskowych, w sytuacji ujawnienia struktur wymagających eksploracji.

**STAROSTWO POWIATOWE
we WŁOSZCZOWIE
29-100 Włoszczowa
ul. Wiśniowa 10
(0-41) 394-49-50**

- zgodnie z § 3 ust.1 pkt 72a rozporządzenia Rady Ministrów z dnia 9 listopada 2004 r. w sprawie określenia rodzajów przedsięwzięć mogących znacząco oddziaływać na środowisko oraz szczegółowych uwarunkowań związanych z kwalifikowaniem przedsięwzięć do sporządzenia raportu o oddziaływaniu na środowisko (Dz.U. Nr 257, poz.2573 z późn. zm.) kanały zbiorcze przeznaczone do zbierania ścieków z co najmniej dwóch kanałów bocznych zaliczone są do przedsięwzięć, dla których może być wymagane sporządzenie raportu o oddziaływaniu na środowisko,
- stosownie do art. 46 ust.1 Prawa ochrony środowiska (Dz.U. z 2006 r. Nr 129, poz. 902 z późn. zm.) realizacja planowanej inwestycji będzie dopuszczalna wyłącznie po uzyskaniu decyzji o środowiskowych uwarunkowaniach zgody na realizację przedsięwzięcia,
- zobowiązuje się Projektanta i Wykonawcę działających w imieniu Inwestora do przełożenia sieci drenarskiej znajdującej się w granicach terenu inwestycji w taki sposób, aby funkcjonalność jej nie została zmieniona,
- w przypadku przekroczenia rzek lub cieków wodnych zobowiązuje się Projektanta do uzgodnienia warunków wykonania przejścia danego urządzenia lub lokalizacji ze Świętokrzyskim Zarządem Melioracji i Urządzeń Wodnych w Kielcach Oddział we Włoszczowie,
- przed uzyskaniem pozwolenia na budowę inwestor powinien uzyskać decyzję zezwalającą na wyłączenie z produkcji rolnej części działek, na których będą znajdować się przepompownie ścieków takich jak:
 - działka nr 761 znajdująca się na glebach pochodzenia organicznego zaliczonych do klasy V położona w miejscowości Kurzelów, należąca do Parafii Kościoła Rzymsko-katolickiego p.w. NMP,
 - działka nr 930 znajdująca się na glebach pochodzenia organicznego zaliczonych do klasy V położona w miejscowości Kurzelów, należąca do P. Marii Celebańskiej, zam. Kurzelów, ul. Wojska Polskiego 17, 29-100 Włoszczowa,
 - działka nr 593 znajdująca się na glebach pochodzenia organicznego zaliczonych do klasy IV położona w miejscowości Kurzelów, należąca do P. Katarzyny i Roberta Pikulskich, zam. Kurzelów, ul. Kielecka 10, 29-100 Włoszczowa,

c) warunki i szczegółowe zasady obsługi w zakresie infrastruktury technicznej i komunikacji:

- zaopatrzenie w energię elektryczną na warunkach uzyskanych w Rejonowym Zakładzie Energetycznym w Jędrzejowie, ul. Okrzei 103,
- zaopatrzenie w wodę – nie dotyczy
- odprowadzenie ścieków – ścieki odprowadzane będą do istniejącego systemu kanalizacji sanitarnej we Włoszczowie
- obsługa komunikacyjna - nie dotyczy.

d) wymagania dotyczące ochrony interesów osób trzecich:

- obiekt budowlany należy projektować zapewniając m.in. poszanowanie, występujących w obszarze inwestycji, uzasadnionych interesów osób trzecich oraz w sposób określony w przepisach prawno-technicznych – budowlanych.

e) wymagania dotyczące ochrony obiektów budowlanych na terenach górniczych:

- nieruchomość objęta niniejszą decyzją jest zlokalizowana poza terenem górniczym.

3. Linie rozgraniczające teren inwestycji wraz z wykazem działek oraz oznaczenia graficzne przedstawione zostały na kopii map zasadniczych (rys. od nr 1 do nr 22) stanowiących załącznik do niniejszej decyzji.

Uzasadnienie

Gmina Włoszczowa, ul. Partyzantów 14 reprezentowana przez pełnomocnika Panią Annę Gajek pełniącą obowiązki Wiceprezesa Zarządu Firmy EPRD Biuro Polityki Gospodarczej i Rozwoju Regionalnego Sp. z o.o., 25-604 Kielce ul. Szkolna 36A w dniu 06.12.2007 r. złożyła wniosek o ustalenie

lokalizacji
Kurzelów
sanitarny
lokalizacji
publicznej
kanału
przepompowni
Mały
trasa k

na przebiegu
Anna
Grzegorz
powiat

z 2004
i utrzymania
że wniosek

ustawą
inwestycji
Zgodnie
publicznej
decyzji
sprawac
publiczn

1. Posta
2. Posta
SZM
3. Posta
z war
4. Posta
SZDV
decyzji

w postępowaniu
dokonuje
1) warunk
2) stanu f

posesji oraz
pod drogą
do stanu p

określenia
uwarunkowań
środowiskowych
najmniej c

lokalizacji inwestycji celu publicznego dla inwestycji polegającej na budowie kanalizacji sanitarnej Kurzelów - Danków w Gminie Włoszczowa. Planowana inwestycja obejmuje budowę sieci kanalizacji sanitarnej grawitacyjno-tlocznej, przykanalików – około 340 sztuk, sieciowych pompowni ścieków – 6 szt., loklanych pompowni ścieków 2 szt. W dniu 08.01.2008 r. wniosek o ustalenie lokalizacji inwestycji celu publicznego został uzupełniony w zakresie nazwy inwestycji, która otrzymała brzmienie: „budowa kanalizacji sanitarnej wraz z przyłączami, przepompowniami ścieków, zasilaniem energetycznym przepompowni i infrastrukturą towarzyszącą dla miejscowości: Kurzelów, Danków Duży i Danków Mały - Gmina Włoszczowa”. W załączeniu przekazano również uzupełniony wykaz działek z dodatkową trasą kanalizacji przedstawioną na mapach syt.-wys. w skali 1:1000.

W trakcie prowadzonego postępowania administracyjnego następujące osoby nie wyraziły zgody na przeprowadzenie kanalizacji sanitarnej przez swoje działki: P. Rogulski Lech, P. Gramza Anna, P. Fidera Anna i Stanisław, P. Bajdoł Barbara, Gemza Mirosława, P. Starczewska Krystyna, P. Długosz Iwona i Grzegorz. Przedmiotowe zastrzeżenia zostały przekazane jednostce projektowej. Strony zostały pisemnie powiadomione o zmianach trasy projektowanej kanalizacji sanitarnej.

Zgodnie z art. 6 pkt 3 ustawy z dnia 21 sierpnia 1997 r. o gospodarce nieruchomościami (Dz. U. z 2004 r. Nr 261 poz. 2603 z późn. zm.) za jeden z celów publicznych ustawodawca uznał budowę i utrzymanie urządzeń służących do przesyłania i oczyszczania ścieków. Należy więc uznać, że wnioskowana budowa jest inwestycją celu publicznego.

Sprawy dotyczące ustalenia lokalizacji inwestycji celu publicznego są szczegółowo regulowane ustawą o planowaniu i zagospodarowaniu przestrzennym. Tym samym decyzja o ustaleniu lokalizacji inwestycji celu publicznego podejmowana jest w trybie i zakresie wynikającym z postanowień tej ustawy. Zgodnie z art. 50 ust.1 powołanej ustawy o planowaniu i zagospodarowaniu przestrzennym inwestycja celu publicznego jest lokalizowana na podstawie planu miejscowego, a w przypadku jego braku – w drodze decyzji o ustaleniu lokalizacji inwestycji celu publicznego. Stosownie do art. 51 ust.1 pkt 2 w/w ustawy w sprawach ustalenia lokalizacji inwestycji celu publicznego decyzję wydaje w odniesieniu do inwestycji celu publicznego o znaczeniu powiatowym i gminnym – wójt, burmistrz albo prezydent miasta.

W przedmiotowej sprawie uzyskano następujące uzgodnienia:

1. Postanowienie Zarządu Dróg Powiatowych we Włoszczowie znak: ZDP 7331/21/08 z dnia 28.01.2008r.
2. Postanowienie Świętokrzyskiego Zarządu Melioracji i Urządzeń Wodnych w Kielcach znak: SZMiUW.TT-444-RW/32/08 z dnia 29.01.2008r.
3. Postanowienie Starostwa Powiatowego we Włoszczowie znak:ROL.IIIa.6018-7/08 z dnia 06.02.2008r. z warunkiem, który został określony w niniejszej decyzji.
4. Postanowienie Świętokrzyskiego Zarządu Dróg Wojewódzkich w Kielcach znak: SZDW- T-1/5414.01 P/Z/2/08 z dnia 01.02.2008r. z warunkami, które zostały określone w niniejszej decyzji.

Zgodnie z art. 53 ust.3 ustawy o planowaniu i zagospodarowaniu przestrzennym właściwy organ w postępowaniu związanym z wydaniem decyzji o ustaleniu lokalizacji inwestycji celu publicznego dokonuje analizy:

- 1) warunków i zasad zagospodarowania terenu oraz jego zabudowy, wynikających z przepisów odrębnych.
- 2) stanu faktycznego i prawnego terenu, na którym przewiduje się realizację inwestycji.

Planowana do realizacji kanalizacja prowadzona będzie w wykopach po terenie prywatnych posesji oraz w pasie drogowym dróg gminnych i powiatowych. Planowane są również przejścia poprzeczne pod drogą wojewódzką. Po wykonanych robotach teren posesji prywatnych oraz dróg przywrócony zostanie do stanu pierwotnego.

Zgodnie z § 3 ust.1 pkt 72a rozporządzenia Rady Ministrów z dnia 9 listopada 2004 r. w sprawie określenia rodzajów przedsięwzięć mogących znacząco oddziaływać na środowisko oraz szczegółowych uwarunkowań związanych z kwalifikowaniem przedsięwzięć do sporządzenia raportu o oddziaływaniu na środowisko (Dz.U. Nr 257, poz.2573 z późn. zm.) kanały zbiorcze przeznaczone do zbierania ścieków z co najmniej dwóch kanałów bocznych zaliczone są do przedsięwzięć, dla których może być wymagane

STAROSTWO POWIATOWE
we WŁOSZCZOWIE
29-100 Włoszczowa
ul. Wiśniowa 10
(0-41) 394-49-50

sporządzenie raportu o oddziaływaniu na środowisko.

Stosownie do art. 46 ust.1 Prawa ochrony środowiska (Dz.U. z 2006 r. Nr 129, poz. 902 z późn. zm.) realizacja planowanej inwestycji będzie dopuszczalna wyłącznie po uzyskaniu decyzji o środowiskowych uwarunkowaniach zgody na realizację przedsięwzięcia.

Wobec powyższego należało orzec jak w rozstrzygnięciu decyzji.

Od niniejszej decyzji służy stronom odwołanie do Samorządowego Kolegium Odwoławczego w Kielcach Al. IX Wieków Kielce 3 za pośrednictwem Burmistrza Gminy Włoszczowa w terminie 14 dni od daty jej doręczenia. Odwołanie od decyzji o ustaleniu lokalizacji inwestycji powinno zawierać zarzuty odnoszące się do decyzji, określać istotę i zakres żądania będącego przedmiotem odwołania oraz wskazywać dowody uzasadniające to żądanie.

Załączniki:

- 1. Kopie map zasadniczych z wykazem działek (rys. od nr 1 do nr 22), na których wyznaczono linie rozgraniczające teren inwestycji.
(ze względu na duży format załącznik graficzny nie został załączony do niniejszej decyzji, strony mogą się z nim zapoznać w tut. Urzędzie pokój nr 27)

Otrzymują:

- 1) P. Anna Gajek
EPRD Biuro Polityki Gospodarczej
i Rozwoju Regionalnego Sp. z o.o.
ul. Szkolna 36A
25-604 Kielce
- 2) Właściciele działek przez które projektowana jest kanalizacja sanitarna w/g odrębnego wykazu
- 3) Właściciele działek sąsiadujących z terenem inwestycji w drodze obwieszczenia
- 4) a/a.



Z up. BURMISTRZA

ell
 dr inż. arch. Lucjan Kamionka
 Naczelnik Wydziału Planowania Przestrzennego
 i Gospodarki Nieruchomościami

V
Z
L

C

20
,2
,7
,8
,7
,9
,10
97
78
,80
65
75
550
544
75
736
486
473
,16
484
113
703
725
950
,118
304
158,
461,
1133

Obr

435,0
536,5
534/2
544,5
562,5
475,4
603,6
584,5
651,6
627/1

Wykaz działek (wg skróconego wypisu ze skorowidza działek) na terenie których zlokalizowana jest inwestycja : „ Budowa kanalizacji sanitarnej dla miejscowości Kurzelów-Danków Duży- Danków Mały gmina Włoszczowa”

Obręb 13 Kurzelów:

203,253,168,2373,222,152,153,159,163,165,166,167,162,161,228/1,229,230,231/2,231/1,232,224,247,242/1,242/3,242/4,242/5,243,244,245,246,221,235/2,235/1,238/1,238/2,239,234,225,226,760,761,824,834,762,763,761,771,772,766,767,768,906,769,770,871,856,834,873,875,837,879,878/1,839,872,898,874,877,882,899,900,901,841,842,1514,862,844,845,854/2,898,886/1,886/2,904,887,888,905,889,890,891,894,893,895,896,897,2344,907,917,918,922,908/1,908/2,916,926,921,927,928,924,1244,910,913,914,2347,915,2344,1516,924,930,870,1064,946,1107/2,1107/1,1115,1068,1067,1066,1065,1064,938,939,940,941,937,934/1,934/2,2383,935,942,943,944,945/1,959,982,979,981/3,981/2,981/4,981/5,770,769,906,768,767,766,765,2382,2386,775,778,779/1,779/2,780,781,782,783,784,2381,796,795,800,799,798,792,791,788,793,794,812,811,810,809,819,2346,804,806,803,797,814,815,816,817/1,817/2,822/2,822/1,821,820,808,807,806,760,658,656/1,656/2,655,654,667,653,666,664/1,664/2,663,659,660,661,662,665,669,670,2385,647,646,645,253,593,759,643,519,560/3,560/2,559/3,559/4,559/5,559/6,603,602,601,558/2,558/1,557,559/6,559/5,557,556,555/1,555/2,598,599,600,554,552,551/3,551/4,551/2,549,548,547,591,2359,547,546,545,683,544,494,495,562,499,497,580,496,682,681,579,589,588/1,588/2,587,586,585,584,583,754,755,757,756,758,759,753,752,751,750,749,747,746,745,744,743,739,740,741,760,735,737,738,734,736,733,253,252,251,561,510/7,510/6,510/4,3019,509,510/5,538,553,2359,506,507,508,465,462,486,487,488,539,540/1,540/2,540/3,540/4,541,489,490,541,542,543,492,493,494,684,485,465,473,472,491,471,470,469/4,469/1,468,474,468,467/1,467/2,466/1,466/2,322,161,162,165,164,159,167,2373,232,231/1,231/2,230,474,562,475,564,565/1,565/2,476,478,479,480,568,481,482,483,484,247,570,576,575,574,567,573,580,572,250,249,159,164,1077,1076,1075,1074,1073,1134,1132,1119,1134,1119,1118,1117,1116,1115,929,1069,1070,1072,1073,701/1,701/2,701/3,702,703,704,705,706,707,708,709,710,711,712,713,714,715,716,717,718,719,720,721,722,723,724,725,760,1188,726,727,977,976,975,936,971,959,970,1517,947/2,973,952,951,933,932,950/2,950/1,931,948/1,824,813,814,815,816,818,820,821,822/1,822/2,822/3,823,760,679,860,700,701/1,1182,2385,909,908/1,2348/1,2348/2,824,787,781,786,785/2,2381,802,772,771,699,590,649,764,3043,3044,2368,563,949,566/2,892,871,805,742,920,228/2,236,241,235/1,235/2,234,651/1,651/2,158,778,550,748,835/1,835/2,974,648/2,650/2,978,776,748,855,764,867,571,911,644,235/4,248,461,566/1,571,577,579,581,644,648/2,650/2,668,680,733,748,776,801,855,867,911,920,970,974,1133,1150,1183,160

Obręb 5 Danków Duży:

435,644,506,507/1,507/2,646,520,521,522,525,526,527,528,529,530,531,532,533/1,534/1,535,536,537,448,449/2,450/2,451/1,451/2,452,440,441,442/1,443,444,445,446,447,448,521,533/1,534/2,453,454/1,454/2,455,456,457,458,459,538/5,539,540,538/6,460,461,465,540,541,542,543,544,545,546,547,549,550,551,552,553,554,555,556/1,648,589,590,591,644,558,559,645,560,561,562,563,564,565/1,566,567,568,569,570,571,572,573,574,575/2,575/1,576,480,479,478,477,476,475,474,473,472/2,470,468,467,466,464,592/1,593,594,596/1,596/2,597,598,599,600,601,602,603,604,605,608,609,650,621,158,556/1,556/3,556/4,577,578,579,486,580,581,582,583,489,584,585,586,587,588,610,494,493,492,491,490,488,487,486,485,484,483,482,666/2,462,607,548,651,617,616,615,614/5,614/4,614/3,614/1,613/2,613/1,612/2,612/1,620,630/2,629,628/1,628/2,627/1,627/2,624,652,439/1,557/1,606,649,611,622,623,625,633/5,633/3,632/1,631/4,630/5,630/6

STAROSTWO POWIATOWE
we WŁOSZCZOWIE
29-100 Włoszczowa
ul. Wiśniewa 10
(0-41) 394-49-50

Obręb 6 Danków Mały:

202,159,160,161,171/1,172,173/2,174/1174/2,175,176,177,131,234,242,241,240/1,240/2,258,175,
173/4,172,171/2,170,236/1,237,169,235/1,235/2,234,167,166,231,164,229,163,228/1,228/2,230,1
62,157,264,263,156,226/1,226/2,248,247,154,225,153,224,152,223,151/1,151/2,222/2,222/1,150,
221,149,220,148,219,218/2,147,145,144,143,142,141,140,139,138,137,209,136,135,208,207,163,
158,206/1,134,133,205/1,132,131,203,204,130,202,261,262,128,111,126,200,199/2,125,124,123,
197,196,122,121,120,195/1,195/3,194,190,270,184,191,189,119/1,119/2,92,188,183,86,93,195/4

Obręb 5 Włoszczowa – miasto – Obręb 05:

3288/5,3297/5,3304/5,3305/5

STAROSTWO POWIATOWE
we WŁOSZCZOWIE
29-100 Włoszczowa
ul. Wiśniowa 10
(0-41) 394-49-50

Znak:PG.I.7331-1-10/08

Włoszczowa, dnia 10-09-2008r.

DECYZJA
o ustaleniu lokalizacji inwestycji celu publicznego

Na podstawie art.4 ust.2 pkt. 1, art. 50 ust.1, art.51 ust.1 pkt. 2 i art. 54 ustawy z dnia 27 marca 2003r. o planowaniu i zagospodarowaniu przestrzennym (Dz. U. z 2003 r. Nr 80, poz. 717., z 2004 r. Nr 6, poz. 41, Nr 141, poz. 1492, z 2005 r. Nr 113, poz. 954, Nr 130, poz. 1087; z 2006 r. Nr 45, poz. 319, Nr 225, poz. 1635; z 2007 r. Nr 127, poz. 880) oraz art. 104, art.107 ustawy z dnia 14 czerwca 1960r. Kodeks postępowania administracyjnego (t.j. Dz.U. z 2000 r. Nr 98 poz.1071 z późniejszymi zmianami) oraz przepisów odrębnych, po rozpatrzeniu wniosku z dnia 8.05.2008 r. złożonego przez:

Panią Annę Gajek pełniącą obowiązki Wiceprezesa Zarządu Firmy EPRD Biuro Polityki Gospodarczej i Rozwoju Regionalnego Sp. z o.o, 25-604 Kielce ul. Szkolna 36A działającą w imieniu

Gminy Włoszczowa z siedzibą we Włoszczowie przy ul. Partyzantów 14

dotyczącego ustalenia lokalizacji inwestycji celu publicznego dla przedsięwzięcia polegającego na: **budowie kanalizacji sanitarnej wraz z przyłączami, przepompowniami ścieków, zasilaniem energetycznym przepompowni i infrastrukturą towarzyszącą dla miejscowości: Kurzelów, Danków Duży i Danków Mały - Gmina Włoszczowa**

przewidzianego do realizacji:

miejsowość Danków Duży, działki Nr ewid. 649, 610, 611, 622, 624, 623, 625, 631/4, 631/3, 626, 633/3, 633/5, 651, 627/1, 628/1, 629, 630/5, 630/2, 630/6, 620, 617, 616, 615, 614/5, 614/4, 614/3, 614/1, 613/1, 613/2, 612/1, 612/2, 588.

USTALAM LOKALIZACJĘ INWESTYCJI CELU PUBLICZNEGO

dla: Gminy Włoszczowa
ul. Partyzantów 14
29-100 Włoszczowa

w imieniu której występuje:

Pani Anna Gajek pełniącą obowiązki Wiceprezesa Zarządu Firmy EPRD Biuro Polityki Gospodarczej i Rozwoju Regionalnego Sp. z o.o, 25-604 Kielce ul. Szkolna 36A

- 1. Rodzaj inwestycji: budowa kanalizacji sanitarnej wraz z przyłączami, przepompowniami ścieków, zasilaniem energetycznym przepompowni i infrastrukturą towarzyszącą dla miejscowości: Kurzelów, Danków Duży i Danków Mały - Gmina Włoszczowa.**

Lokalizacja inwestycji: miejscowość Danków Duży, działki Nr ewid. 649, 610, 611, 622, 624, 623, 625, 631/4, 631/3, 626, 633/3, 633/5, 651, 627/1, 628/1, 629, 630/5, 630/2, 630/6, 620, 617, 616, 615, 614/5, 614/4, 614/3, 614/1, 613/1, 613/2, 612/1, 612/2, 588.

W liniach rozgraniczających teren inwestycji wyznaczonych na załączniku graficznym Nr 1, 2, 3, 4 do niniejszej decyzji.

- 1) **rodzaj zabudowy:** obiekt użyteczności publicznej;
- 2) **funkcja zabudowy i zagospodarowania terenu:**
 - a) sposób użytkowania obiektu budowlanego – zgodnie z przeznaczeniem obiektu;
 - b) sposób zagospodarowania terenu – projektowana sieć kanalizacyjna grawitacyjno-tłoczna.

STAROSTWO POWIATOWE
we WŁOSZCZOWIE

29-100 Włoszczowa

ul. Wiśniowa 10

(0-41) 394 40 50

2. Ustalenia – warunki zabudowy i szczegółowe zasady zagospodarowania terenu, wynikające z przepisów odrębnych:

2.1 Warunki i wymagania ochrony i kształtowania ład przestrzennego:

- a) projektowana inwestycja winna mieścić się w liniach rozgraniczających w załączniku graficznym nr 1, 2, 3, 4 do niniejszej decyzji,
- b) przedmiotem inwestycji jest budowa sieci kanalizacyjnej grawitacyjno-tłocznej w miejscowości Danków Duży,
- c) realizacja zgodnie z warunkami zawartymi w przepisach szczególnych w tym:
 - normy, katalogi oraz przepisy branżowe związane z projektowaniem sieci kanalizacji sanitarnej,
- d) trasę kanalizacji sanitarnej wzdłuż drogi wojewódzkiej należy zaprojektować poza pasem drogowym w następującej odległości od zewnętrznej krawędzi jezdni:
 - w terenie zabudowy – w odległości min. 8,0m od zewnętrznej krawędzi jezdni,
 - poza terenem zabudowy – w odległości min. 8,5m od zewnętrznej krawędzi jezdni.

Przejścia poprzeczne sieci kanalizacji sanitarnej pod drogą wojewódzką należy wykonać metodą przewiertu lub przecisku w rurze ochronnej wyprowadzonej poza korpus drogi bez naruszania konstrukcji drogi, na głębokości min. 1,5m poniżej niwelety nawierzchni.

Charakterystyczne parametry inwestycji:

Powyższa inwestycja celu publicznego jest obiektem infrastruktury technicznej.

Długość kanału grawitacyjnego DN 160 – ok. 235,5 m, DN 200 ok. 783,5 m, długość kanału tłoczego DN 90 ok. 512,0 m, ilość przykanalików 12 szt, ilość sieciowych przepompowni ścieków – 1szt.

2.2. Warunki ochrony środowiska, przyrody i krajobrazu:

- a) planowana inwestycja jest przedsięwzięciem mogącym wymagać sporządzenia raportu oddziaływania przedsięwzięcia na środowisko - zgodnie z rozporządzeniem Rady Ministrów z dnia 9 listopada 2004r. w sprawie określenia rodzajów przedsięwzięć mogących znacząco oddziaływać na środowisko oraz szczegółowych uwarunkowań związanych z kwalifikowaniem przedsięwzięcia do sporządzenia raportu o oddziaływaniu na środowisko (Dz.U. z 2004r. Nr 257, poz. 2573 z późn. zm.),
- b) inwestor zobowiązany jest do uzyskania decyzji o środowiskowych uwarunkowaniach zgodnie z ustawą Prawo Ochrony Środowiska (t.j. Dz. U. z 2006 r. Nr 129, poz. 902 z późn. zmianami),
- c) planowana inwestycja winna być zgodna z ustawą z dnia 27 kwietnia 2001r. Prawo ochrony środowiska (t.j. Dz.U. z 2006 r., Nr 129, poz. 902 z późn. zm.), z ustawą z dnia 18 maja 2005 r. o zmianie ustawy- Prawo ochrony środowiska oraz niektórych innych ustaw (Dz.U. z 2005 r., Nr 113, poz. 954) i z ustawą z dnia 10 kwietnia 2004r. o ochronie przyrody (Dz.U. z 2004 r., Nr 92, poz. 880 z późn.zm.),
- d) planowana inwestycja winna być realizowana na warunkach określonych m.in. w przepisach:
 - ustawy z dnia 7 lipca 1994 r. – Prawo budowlane (t.j. Dz. U. z 2006 r. Nr 156, poz. 1118 z późn. zm),
 - rozporządzenia Ministra Infrastruktury z dnia 12 kwietnia 2002r. w sprawie warunków technicznych, jakim powinny odpowiadać budynki i ich usytuowanie (Dz.U. z 2002 r. Nr 75, poz.690 z późn. zm.),
- d) w fazie projektowania i realizacji inwestycji należy zachować warunki wynikające z przepisów ustawy z dnia 27 kwietnia 2001 r. Prawo ochrony środowiska (t.j. Dz.U. z 2006 r., Nr 129, poz. 902 z późn. zm.), które m.in. zobowiązują inwestora do oszczędnego korzystania z terenu (art.74 ust.1) i do ochrony gleby, zieleni, naturalnego ukształtowania terenu i stosunków wodnych (art.75 ust.1).

W przypadku kolizji istniejących drzew i krzewów z projektowaną inwestycją, jeśli na ich wycięcie lub przesadzenie wymagane jest oddzielne zezwolenie – zgodnie z wymogami ustawy z dnia 16 kwietnia 2004 r. o ochronie przyrody (Dz. U. z 2004 r Nr 92, poz. 880) – z wnioskiem w tej sprawie należy wystąpić do właściwego organu,

- e) przy realizacji inwestycji należy spełnić warunki wynikające z ustawy z dnia 18 lipca 2001r. Prawo wodne (t.j. Dz.U. z 2005 r., Nr 239, poz. 2019 z późn. zm.),
- f) wnioskowaną inwestycję należy zaprojektować i zrealizować zgodnie z zasadami wiedzy technicznej, obowiązującymi Normami Polskimi i przepisami, a także zgodnie z innymi przepisami szczególnymi wynikającymi ze specyfikacji planowanej inwestycji i jej usytuowania,
- h) przyjęte rozwiązania projektowe winny gwarantować pełną ochronę gleby, wód podziemnych i atmosfery przed przedostawaniem się zanieczyszczeń powstających w trakcie realizacji i eksploatacji obiektu.

2.3 Warunki i wymagania ochrony dziedzictwa kulturowego i zabytków oraz dóbr kultury współczesnej:

Osoby prowadzące roboty budowlane i ziemne w razie ujawnienia przedmiotu, który posiada cechy zabytku, obowiązane są niezwłocznie zawiadomić o tym Burmistrza Gminy Włoszczowa oraz Wojewódzkiego Konserwatora Zabytków; jednocześnie obowiązane są zabezpieczyć odkryty przedmiot i wstrzymać wszelkie roboty mogące go uszkodzić lub zniszczyć, do czasu wydania przez Wojewódzkiego Konserwatora stosownych zarządzeń. Projektowane przedsięwzięcie nie może stwarzać zagrożenia dla zdrowia ludzi a także oddziaływać niekorzystnie na chronione obiekty dziedzictwa kulturowego.

2.4 Obsługa w zakresie infrastruktury technicznej i komunikacji:

- zaopatrzenie w energię elektryczną na warunkach RZE Jędrzejów,

3. Wymagania, dotyczące ochrony interesów osób trzecich:

- 1) planowana inwestycja winna być realizowana na zasadach przewidzianych w przepisach, w tym techniczno- budowlanych, zgodnie z art. 5 ustawy z dnia 7 lipca 1994 r. – Prawo budowlane (t.j. Dz. U. z 2006 r. Nr 156, poz. 1118 z późn. zm.),
- 2) Inwestycja nie może powodować ograniczenia użytkowania terenów sąsiednich, zgodnie z ich przeznaczeniem, poprzez ochronę:
 - a) przed pozbawieniem:
 - dostępu do drogi publicznej,
 - możliwości korzystania z wody, kanalizacji, energii elektrycznej i ciepłej oraz środków łączności,
 - dostępu światła dziennego do pomieszczeń przeznaczonych na pobyt ludzi,
 - b) przed uciążliwościami powodowanymi przez hałas, wibracje, zakłócenia elektryczne, promieniowanie, zapylenie, itp. – ewentualne uciążliwości należy ograniczyć do granic własności,
 - c) przed zanieczyszczeniem powietrza, wody i gleby,
 - d) istniejącej zieleni i drzewostanu przed zniszczeniem.

4. Wymagania dotyczące ochrony terenów lub obiektów podlegających ochronie, ustalonych na podstawie odrębnych przepisów (w tym: terenów górniczych, narażonych na niebezpieczeństwo powodzi, zagrożonych osuwaniem mas ziemnych) – z uwagi na lokalizację nieruchomości objętych niniejszą decyzją poza terenami podlegającymi ochronie nie nakłada się szczególnych wymagań w tym zakresie.

5. Linie rozgraniczające teren inwestycji

Linie rozgraniczające teren inwestycji wyznaczono na mapach stanowiących załączniki graficzne nr 1, 2, 3, 4 do decyzji.

Decyzja niniejsza nie rozstrzyga kwestii usytuowania obiektów budowlanych oraz rozwiązań projektowych ponieważ należą one do materii normowanej przez przepisy ustawy z dnia 7 lipca 1994r. - Prawo budowlane (t.j. Dz. U. z 2006 r. Nr 156, poz. 1118 z późn. zm.) i przepisy techniczno – budowlane m.in. rozporządzenie Ministra Infrastruktury w sprawie warunków technicznych, jakim

STAROSTWO POWIATOWE
we WŁOSZCZOWIE
29-100 Włoszczowa
ul. Wiśniowa 10
(0-41) 394 40 50

powinny odpowiadać budynki i ich usytuowanie. Będą one rozstrzygane przez właściwy organ wydający pozwolenie na budowę tj. Starostwo Powiatowe w Włoszczowie.

Niniejsza decyzja nie rodzi praw do terenu oraz nie narusza prawa własności i uprawnień osób trzecich (art.63 ust.2 ustawy z dnia 27 marca 2003 r. o planowaniu i zagospodarowaniu przestrzennym).

Zgodnie z przepisami art.63 ust.4 ww ustawy wnioskodawcy, który nie uzyskał prawa do terenu, nie przysługuje roszczenie o zwrot nakładów, poniesionych w związku z otrzymaną decyzją, ustalającą warunki zabudowy.

Stwierdza się wygaśnięcie decyzji o ustaleniu lokalizacji inwestycji celu publicznego, jeżeli inny wnioskodawca uzyskał pozwolenie na budowę lub dla tego terenu uchwalono plan miejscowy, którego ustalenia są inne, niż w wydanej decyzji.

Integralną część niniejszej decyzji stanowią załączniki graficzne Nr 1, 2, 3, 4 do decyzji – mapa w skali 1:1000 (pomniejszona do skali 1:2000).

UZASADNIENIE

Gmina Włoszczowa reprezentowana przez pełnomocnika Panią Annę Gajek pełniącą obowiązki Wiceprezesa Zarządu Firmy EPRD Biuro Polityki Gospodarczej i Rozwoju Regionalnego Sp. z o.o, 25-604 Kielce ul. Szkolna 36A wystąpiła z wnioskiem o ustalenie lokalizacji inwestycji celu publicznego, dla inwestycji polegającej na budowie sieci kanalizacji sanitarnej grawitacyjno-tłocznej w miejscowości Danków Duży, gm. Włoszczowa. Inwestycja ma na celu odprowadzanie ścieków istniejącej zabudowy mieszkalnej. Pismem z dnia 14.07.2008r. wnioskodawca, w związku koniecznością utrzymania jednolitej nazwy zadania uzupełnił nazwę inwestycji.

Stosownie do wymagań art. 53. ust. 1 ustawy o planowaniu i zagospodarowaniu przestrzennym z dnia 27 marca 2003 r. organ wszczął postępowanie w sprawie wydania przedmiotowej decyzji o ustaleniu lokalizacji inwestycji celu publicznego zawiadamiając strony w drodze obwieszczenia oraz powiadamiając na piśmie właścicieli i użytkowników wieczystych nieruchomości, na których lokalizowana będzie inwestycja.

Uwagi od społeczeństwa nie wpłynęły.

Wniosek inwestora zawierał niezbędne określenia, wyszczególnione w art. 52 ust. 2 ustawy o planowaniu i zagospodarowaniu przestrzennym.

W toku postępowania organ przeprowadził analizę, o której mowa w art. 53 ust. 3 ustawy z dnia 27 marca 2003r. o planowaniu i zagospodarowaniu przestrzennym (Dz.U. z 2003 r., Nr 80, poz. 717).

W analizie tej ustalono m.in. stan prawny terenu, na którym przewiduje się realizację inwestycji, warunki w zakresie ochrony środowiska.

Teren objęty wnioskiem, nie wymaga zgody na zmianę przeznaczenia gruntów rolnych na cele nierolnicze – stosownie do wymagań ustawy z dnia 3 lutego 1995 r. o ochronie gruntów rolnych i leśnych (jednolity tekst: Dz. U. z 2004 r. Nr 204, poz. 2086).

Projektowane przedsięwzięcie zgodnie z rozporządzeniem Rady Ministrów z dnia 9 listopada 2004r. (Dz.U. z 2004r. Nr 257, poz. 2573 z późn. zmianami) w sprawie określenia rodzajów przedsięwzięć mogących znacząco oddziaływać na środowisko oraz szczegółowych uwarunkowań związanych z kwalifikowaniem przedsięwzięcia do sporządzenia raportu o oddziaływaniu na środowisko jest zaliczane do przedsięwzięć mogących znacząco oddziaływać na środowisko.

Z zamieszczonych we wniosku informacji oraz po spełnieniu określonych niniejszą decyzją warunków, wynika że realizacja inwestycji będzie bezpieczna dla środowiska i zdrowia ludzi.

W przedmiotowej sprawie uzyskano następujące uzgodnienia:

1. Postanowienie Świętokrzyskiego Zarządu Melioracji i Urządzeń Wodnych w Kielcach znak: SZMiUW.TT-444-RW/299/08 z dnia 25.07.2008r.
2. Postanowienie Starostwa Powiatowego we Włoszczowie znak:ROL.III.6018a-76/08 z dnia 28.07.2008r.

3. Postanowienie Świętokrzyskiego Zarządu Dróg Wojewódzkich w Kielcach znak: SZDW- T-1/5414.01 P-Z/20/08 z dnia 04.08.2008r. z warunkami, które zostały określone w niniejszej decyzji.

Biorąc pod uwagę przytoczone wyżej okoliczności oraz art. 56 ustawy o planowaniu i zagospodarowaniu przestrzennym, który określa iż nie można odmówić ustalenia lokalizacji inwestycji celu publicznego, jeżeli zamierzenie inwestycyjne jest zgodne z przepisami odrębnymi, orzeczono jak w rozstrzygnięciu.

Zgodnie z art. 50 ust.4 ustawy o planowaniu i zagospodarowaniu przestrzennym projekt decyzji sporządziła osoba wpisana na listę izby samorządu zawodowego urbanistów.

Biorąc powyższe pod uwagę należało orzec jak w sentencji.



Z up. BURMISTRZA
Stato
 mgr Grażyna Tatar
 SEKRETARZ GMINY

(podpis z podaniem imienia i nazwiska oraz stanowiska służbowego osoby pełniącej funkcję organu lub osoby upoważnionej)

POUCZENIE:

1. Decyzja nie uprawnia do podejmowania jakichkolwiek działań, związanych z rozpoczęciem robót budowlanych.
2. Niniejsza decyzja nie rodzi praw do terenu oraz nie narusza prawa własności i uprawnień osób trzecich (art.63 ust.2 ustawy z dnia 27 marca 2003r. o planowaniu i zagospodarowaniu przestrzennym).
3. Zgodnie z przepisami art.63 ust.4 ww ustawy wnioskodawcy, który nie uzyskał prawa do terenu, nie przysługuje roszczenie o zwrot nakładów, poniesionych w związku z otrzymaną decyzją, ustalającą warunki zabudowy.
4. Decyzja może być przeniesiona na rzecz innej osoby, jeżeli przyjmuje ona wszystkie warunki zawarte w tej decyzji.
5. Decyzja może ulec wygaśnięciu, jeżeli:
 - 1) inny wnioskodawca uzyska pozwolenie na budowę,
 - 2) dla tego terenu uchwalony zostanie miejscowy plan zagospodarowania przestrzennego, którego ustalenia będą inne niż w wydanej decyzji; przepisu tego nie stosuje się, jeżeli została wydana ostateczna decyzja o pozwoleniu na budowę.
6. Projekt budowlany winien być opracowany zgodnie z w Rozporządzeniu Ministra Infrastruktury z dnia 3 lipca 2003 r. (Dz. U. Z 2003 r. Nr 120, poz. 1133) w sprawie szczegółowego zakresu i formy projektu budowlanego oraz zgodnie z art. 5 ustawy Prawo budowlane (t.j. Dz. U. z 2006 r. Nr 156, poz. 1118 z późn. zm.).
 Projekt ten, winien posiadać komplet opinii i uzgodnień wymaganych dla tego rodzaju inwestycji, wynikających z przepisów szczególnych
7. Decyzję o pozwoleniu na budowę należy uzyskać w Starostwie Powiatowym w Włoszczowie.

Od niniejszej decyzji służy stronom odwołanie do Samorządowego Kolegium Odwoławczego w Kielcach, Al. IX Wieków Kielc 3 za pośrednictwem Burmistrza Gminy Włoszczowa w terminie 14 dni od dnia jej otrzymania.

Na podstawie art. 53 ust. 6 ustawy o planowaniu i zagospodarowaniu przestrzennym, ewentualne odwołanie od decyzji, powinno zawierać zarzuty odnoszące się do decyzji, określać istotę i zakres żądania będącego przedmiotem odwołania oraz wskazywać dowody uzasadniające to żądanie.

Nie pobrano opłaty skarbowej zgodnie z ustawą o opłacie skarbowej z dnia 16.11.2006 r. (Dz. U. z 2006 r. Nr 225, poz.1635)

STAROSTWO POWIATOWE
 we WŁOSZCZOWIE
 29-100 Włoszczowa
 ul. Wiśniowa 10
 (0-41) 394-49-50

Projekt decyzji przygotował:

mgr Bohdan Wrzeszcz
 Okręgowa Izba Urbanistów w Warszawie
 Nr ewid. WA-337

Załączniki:

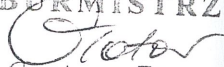
- Nr 1 - kopia mapy zasadniczej w skali 1:1000 (pomniejszona do skali 1:2000)
 Nr 2 - kopia mapy zasadniczej w skali 1:1000 (pomniejszona do skali 1:2000)
 Nr 3 - kopia mapy zasadniczej w skali 1:1000 (pomniejszona do skali 1:2000)
 Nr 4 - kopia mapy zasadniczej w skali 1:1000 (pomniejszona do skali 1:2000)
 (ze względu na duży format załącznik graficzny nie został załączony
 do niniejszej decyzji, strony mogą się z nim zapoznać
 w tut. Urzędzie pokój nr 27)

Otrzymują:

- 1) P. Anna Gajek
 EPRD Biuro Polityki Gospodarczej
 i Rozwoju Regionalnego Sp. z o.o
 ul. Szkolna 36A
 25-604 Kielce
- 2) Właściciele działek przez które
 projektowana jest planowana inwestycja
 w/g odrębnego wykazu będącego w aktach sprawy
- 3) Właściciele działek sąsiadujących
 z terenem inwestycji w drodze obwieszczenia
- 4) a/a

Decyzja niniejsza jest ostateczna
 na skutek nie wniesienia odwołania
 w ustawowo określonym terminie.

Włoszczowa, dnia 09-10-2008 r.

Z up. BURMISTRZA

 mgr Grażyna Tatar
 SEKRETARZ GMINY

Za zgodność z oryginałem



Znak:GKR.III.7624-7/08

Włoszczowa, dnia 30.07.2008

**Decyzja nr 07/2008
o środowiskowych uwarunkowaniach
zgody na realizację przedsięwzięcia**

Na podstawie art. 46 ust.1 i 4, art. 46a ust. 1 i 7 pkt 4, art. 56 ustawy z dnia 27 kwietnia 2001r. - Prawo ochrony środowiska (j.t. Dz. U. z 2008 r. Nr 25, poz. 150), w związku z § 3 ust. 1 pkt 72a rozporządzenia Rady Ministrów z dnia 9 listopada 2004 r. w sprawie określenia rodzajów przedsięwzięć mogących znacząco oddziaływać na środowisko oraz szczegółowych uwarunkowań związanych z kwalifikowaniem przedsięwzięcia do sporządzenia raportu o oddziaływaniu na środowisko (Dz. U. Nr 257, poz. 2573 ze zm.), a także art. 104 ustawy z dnia 14 czerwca 1960r. Kodeks postępowania administracyjnego (j.t. Dz. U. z 2000r. Nr 98, poz. 1071 ze zm.) po rozpatrzeniu wniosku Gminy Włoszczowa, działającej przez pełnomocnika Panią Annę Gajek Wiceprezesa Zarządu EPRD, ul. Szkolna 36a, 25-604 Kielce, z dnia 09.05.2008r. w sprawie wydania decyzji o środowiskowych uwarunkowaniach,

**wyrażam zgodę
i określám środowiskowe uwarunkowania**

dla realizacji przedsięwzięcia polegającego na „Budowie kanalizacji sanitarnej wraz z przyłączami, przepompowniami ścieków, zasilaniem energetycznym przepompowni i infrastrukturą towarzyszącą dla miejscowości: Kurzelów, Danków Duży, Danków Mały gm. Włoszczowa”.

Całość inwestycji realizowana będzie na działkach położonych na terenie Gminy Włoszczowa w następujących obrębach ewidencyjnych: nr 13 - Kurzelów, nr 5 - Danków Duży, nr 6 - Danków Mały, nr 05 - m. Włoszczowa (załącznik nr 2 do niniejszej decyzji).

1. Rodzaj i miejsce realizacji przedsięwzięcia

Projektowana kanalizacja sanitarna odprowadzać będzie ścieki sanitarne z terenu miejscowości Kurzelów (ok. 1129 mieszkańców), Danków Duży (ok. 292 mieszkańców), Danków Mały (ok. 222 mieszkańców) i stanowić będzie system rurociągów:

- grawitacyjnych o długości ok. 14000 m,
- tłocznych o długości ok. 6500 m,

wraz z 8 przepompowniami ścieków i przykanalikami w ilości ok. 340 szt.

Ścieki z terenu wyżej wymienionych miejscowości systemem rurociągów grawitacyjnych i tłocznych (sześć pompowni lokalnych), będą kierowane do pompowni zbiorczej a następnie rurociągiem tłocznym ułożonym wzdłuż szosy Kurzelów - Danków Duży - Włoszczowa do końcówki istniejącego systemu we Włoszczowie. Trasa kanalizacji sanitarnej w miejscowości Kurzelów przecina koryto rzeki Kurzelówka. Przejście pod korytem rzeki będzie wykonane metodą przewiertu sterowanego. Planowana kanalizacja grawitacyjna i tłoczna przekracza koryto rzeki Kurzelówka w następujących miejscach:

- kanałem sanitarnym tłocznym DN 180 w km 5+ 350 koryta rzeki,
- kanałem sanitarnym tłocznym DN 200 w km 5+ 790 koryta rzeki,
- kanałem sanitarnym tłocznym DN 200 w km 6+ 110 koryta rzeki,
- kanałem sanitarnym tłocznym DN 200 w km 6+ 166 koryta rzeki.

Naprawa nawierzchni istniejących dróg nastąpi na tych odcinkach, na których trasa projektowanej kanalizacji przebiega w jezdni.

Na trasie kanalizacji, jak wynika z przeprowadzonych badań geologicznych, występują zmienne warunki gruntowo-wodne: pod warstwą gleby (0,0-0,3m) występują najczęściej piaski, głębiej gliny. Sączenie wody na różnych głębokościach od 0,95m do 2,6m poniżej powierzchni terenu. W kilku otworach geologicznych stwierdzono występowanie kurzawki od 1,2 do 3,5m poniżej powierzchni terenu.

Kanalizacja sanitarna grawitacyjna wykonana zostanie z zastosowaniem rur kielichowych PVC-U klasy N i klasy S łączonych na uszczelkę gumową o średnicy 200 i 250 mm - połączenia kielichowe, lub z rur kamionkowych - kielichowych łączonych na uszczelkę. Przyłącza kanalizacyjne wykonane zostaną z zastosowaniem rur i kształtek z PVC o średnicy 160 mm łączonych na uszczelkę gumową. Proponuje się

zastosowanie studzienek z kręgów betonowych \varnothing 1200 łączonych na uszczelkę gumową, oraz studni małogabarytowych \varnothing 800 i \varnothing 625. Pompownie podterenowe wykonane będą jako betonowe prefabrykowane lub PE. Rurociągi tłoczne wykonane zostaną z rur PE 1,0 MPa łączonych poprzez zgrzewanie czółowe. Przejścia pod drogą wojewódzką oraz drogami powiatowymi i gminnymi z nawierzchnią bitumiczną dla odcinków rurociągów kanalizacji sanitarnej grawitacyjnej i tłocznej, będą wykonane metodą przewiertu umieszczonych w rurze osłonowej stalowej. Długość przewiertów wynosi średnio 17-35m. Skrzyżowania wykonane są pod kątem zbliżonym do 90° do osi drogi. Przyłącza elektroenergetyczne nn do pompowni wykonane będą jako izolowane podwieszane na istniejących liniach napowietrznych nn i częściowo jako kablowe ziemne. Teren pompowni oświetlony przy pomocy opraw na słupach żelbetowych.

Trasa kanalizacji i linii napowietrzno-kablowych we wnioskowanym zakresie przebiega głównie w pasie drogowym dróg gminnych oraz przez posesje prywatne obejmujące działki przy domostwach oraz działki użytkowane rolniczo. Ponadto występują przejścia poprzeczne w pasie drogi wojewódzkiej nr 785 wykonane przewiertem. Wzdłuż trasy w większości brak jest roślinności wyższej, pobocza i rowy przydrożne porośnięte trawą. Występują pojedyncze drzewa nie kolidujące z trasą kanalizacji.

2. Warunki wykorzystania terenu w fazie realizacji i eksploatacji, ze szczególnym uwzględnieniem konieczności ochrony cennych wartości przyrodniczych, zasobów naturalnych i zabytków oraz ograniczenia uciążliwości dla terenów sąsiednich:

Investycję należy projektować i budować zapewniając:

- spełnienie wymagań dotyczących poszanowania występujących w obszarze oddziaływania obiektu uzasadnionych interesów osób trzecich,
- przyjęcie rozwiązań funkcjonalnych i technicznych ograniczających lub eliminujących wpływ obiektu budowlanego na środowisko przyrodnicze, zdrowie ludzi i inne obiekty budowlane, zgodnie z obowiązującymi przepisami.

Przy realizacji zamierzenia należy stosować urządzenia i technologie przyjazne środowisku.

a) w celu zminimalizowania oddziaływań na wody (powierzchniowe i podziemne), glebę i ziemię:

- wszelkie prace budowlano-instalacyjne, jak również remontowe oraz ruch pojazdów i maszyn należy prowadzić tak, aby nie były źródłem zanieczyszczenia środowiska materiałami, odpadami lub innymi substancjami stosowanymi w czasie ich trwania, w szczególności środowiska gruntowo-wodnego przed zanieczyszczeniem substancjami ropopochodnymi,
- prace budowlane należy prowadzić w sposób zapewniający ograniczenie do minimum niekorzystnych przekształceń terenu,
- wykopy należy prowadzić w taki sposób, aby nie powodować obniżenia poziomu wód gruntowych,
- powstające w trakcie budowy odpady należy gromadzić w przeznaczonych do tego pojemnikach i sukcesywnie wywozić z placu budowy,
- masy ziemne z wykopów należy wykorzystać do niwelacji terenu będącego własnością inwestora,
- postępowanie z odpadami niebezpiecznymi i innymi niż niebezpieczne wytwarzanymi w związku z eksploatacją przedmiotowej instalacji powinno odbywać się zgodnie z obowiązującymi w tym zakresie przepisami,
- odprowadzanie wód opadowych i roztopowych powinno odbywać się zgodnie z obowiązującymi w tym zakresie przepisami,

b) w celu ochrony powietrza atmosferycznego:

- czas jałowej pracy silników spalinowych pojazdów, maszyn i urządzeń należy ograniczać do minimum,
- w okresach silnego nasłonecznienia miejsca prowadzonych prac należy zraszać wodą w celu zapobiegania emisji wtórnej zanieczyszczeń pyłowych.

c) w celu ograniczenia oddziaływań na florę :

- roboty ziemne należy prowadzić w sposób, który nie spowoduje zniszczeń istniejącej szaty roślinnej, w tym drzewostanu oraz obniżenia poziomu wód gruntowych w obrębie systemów korzeniowych,

- używane w trakcie prowadzonych prac środki chemiczne nie powinny być składowane w obrębie systemów korzeniowych drzew i krzewów,

d) *w celu ochrony przed hałasem* – praca maszyn i urządzeń budowlanych, jak również eksploatacja instalacji po oddaniu jej do użytkowania, nie powinny powodować przekroczeń dopuszczalnych norm hałasu, określonych dla pory dnia i pory nocy, w żadnym punkcie terenów chronionych akustycznie na podstawie przepisów obowiązujących w tym zakresie.

Planowana inwestycja nie może negatywnie oddziaływać na środowisko naturalne. Dopuszcza się jedynie oddziaływanie krótkotrwałe, o charakterze lokalnym i tylko w fazie realizacji przedsięwzięcia. Wykopy należy prowadzić w taki sposób, aby warstwa urodzajna gleby była zdejmowana oddzielnie i odkładana do wykorzystania przy rekultywacji po zakończeniu robót. Podglebie i głębsze warstwy gruntu należy odkładać na oddzielnych przyzmach. Nadmiar ziemi z wykopów powinien być wykorzystany gospodarczo w miejscach położonych blisko terenu budowy, aby nie powodować zanieczyszczenia powierzchni jezdni. Grunty zajęte na czas realizacji inwestycji należy przywrócić do stanu poprzedniego. Przebieg kanalizacji sanitarnej winien być tak zaprojektowany, aby zniszczenia istniejącej zieleni były jak najmniejsze.

Przedsięwzięcie nie zmienia dotychczasowego przeznaczenia gruntów za wyjątkiem niewielkiego terenu przeznaczonego pod przepompownię. Nie przewiduje się wystąpienia istotnych zagrożeń środowiska biorąc pod uwagę jego zdolność do samooczyszczania się i ograniczania zagrożeń związanych z ewentualną awarią, a także zastosowania odpowiednich procedur odnośnie odtwarzania ciągów zieleni (okres budowy) oraz usuwania zanieczyszczeń (w przypadku ewentualnego wystąpienia awarii). Na terenach objętych realizacją przedsięwzięcia nie występują obszary wodno-błotne, obszary górskie, leśne lub przylegające do jezior, obszary ochrony uzdrowiskowej, obszary na których standardy jakości środowiska zostały przekroczone. Nie przewiduje się, aby przedsięwzięcie to mogło mieć istotne negatywne oddziaływanie, w kontekście sformułowanych zagrożeń dla obszarów sieci Natura 2000 i zakazów dla innych chronionych prawem polskim obszarów ze względu na ich oddalenie od planowanej inwestycji. Najbliższym obszarem sieci Natura 2000 jest SOO Ostoja Przedborska (PLH260004) odległa o ok. 10 km. Jest to obszar o wysokiej bioróżnorodności - stwierdzono tu występowanie 13 siedlisk z załącznika I Dyrektywy Siedliskowej. Ochronie podlega duże bogactwo flory (900 gatunków roślin naczyniowych), i fauny, zwłaszcza charakterystycznej dla siedlisk wilgotnych.

Wśród nich jest 10 gatunków roślin i zwierząt z załącznika II Dyrektywy Siedliskowej. Przedsięwzięcie to realizowane będzie tak w obrębie Włoszczowsko - Jędrzejowskiego Obszaru Chronionego Krajobrazu – Kurzelów jak i poza nim – Danków Duży, Danków Mały, miasto Włoszczowa (Rozporządzenie Nr 89/2005 Wojewody Świętokrzyskiego z dnia 14 lipca 2005r.), ale będzie się znajdowało w obrębie Głównego Zbiornika Wód Podziemnych Nr 408 Niecka Miechowska (NW) wymagającym najwyższej i wysokiej ochrony wód podziemnych.

3. Wymagania dotyczące ochrony środowiska konieczne do uwzględnienia w projekcie budowlanym:

- przy budowie kanalizacji wraz z przepompownią należy stosować materiały, urządzenia i technologie przyjazne środowisku,
- zapewnić zdolność urządzeń i przyłączy kanalizacyjnych do odprowadzania ścieków w sposób ciągły i niezawodny.
- kanalizacja grawitacyjna wykonana zostanie z rur PVC lub kamionkowych, oraz studzienek z PE i betonowych łączonych na uszczelki gumowe,
- połączenia pomiędzy rurociągami i studzienkami należy wykonać za pomocą uszczelk o odporności chemicznej zgodnej z ISO/TR 7620,
- nastawne kielichy połączeniowe zapewniają szczelność nawet przy zmianie przemieszczania się obiektów kanalizacyjnych względem siebie,
- wykorzystanie do budowy kanalizacji sanitarnej rur i kształtek z PVC i PP oraz studni z tworzyw sztucznych i betonowych łączonych na uszczelkę gumową pozwoli wyeliminować infiltrację ścieków z systemu kanalizacji do gruntów oraz infiltrację wód gruntowych do kanalizacji,

- pompownie ścieków usytuowane będą podterenuowo w wykonaniu szczelnym, zapewniając tym samym maksymalną hermetyczność odorową (filtry z węglem aktywnym montowane pod włączami do pompowni) i nie przedostawanie się ścieków do wód podziemnych,

- system tłoczny wyposażony będzie w zawory napowietrzająco-odpowietrzające,

- wszelkie obiekty zostaną zaprojektowane w sposób gwarantujący ochronę powierzchni ziemi i wód podziemnych. System kanalizacji nie będzie wywierał szkodliwego wpływu na środowisko oraz zdrowie i warunki życia ludzi, jak również nie wymaga tworzenia obszarów ograniczonego użytkowania i ich negatywnego oddziaływania na środowisko.

4. Wymogi w zakresie przeciwdziałania skutkom awarii przemysłowych, w odniesieniu do przedsięwzięć zaliczanych do zakładów stwarzających zagrożenie wystąpienia poważnych awarii:

Przedsięwzięcie nie stwarza zagrożenia wystąpienia poważnych awarii, należy stosować się do wymagań jednostek organizacyjnych upoważnionych do uzgadniania i opiniowania dokumentacji technicznej.

5. Wymogi w zakresie transgranicznego oddziaływania na środowisko:

Nie będzie występowało transgraniczne oddziaływanie na środowisko.

6. Stwierdzenie zgodnie z art. 135 konieczności utworzenia obszaru ograniczonego użytkowania:

Nie stwierdza się konieczności utworzenia obszaru ograniczonego użytkowania.

UZASADNIENIE

W dniu 09.05.2008r. na wniosek Gminy Włoszczowa, działającej przez pełnomocnika Panią Annę Gajek Wiceprezesa Zarządu EPRD, ul. Szkolna 36a, 25-604 Kielce, z dnia zostało wszczęte postępowanie w sprawie wydania decyzji o środowiskowych uwarunkowaniach zgody na realizację przedsięwzięcia polegającego na budowie kanalizacji sanitarnej wraz z przyłączami, przepompowniami ścieków, zasilaniem energetycznym przepompowni i infrastrukturą towarzyszącą dla miejscowości: Kurzelów, Danków Duży, Danków Mały gm. Włoszczowa. Do wniosku o wydanie decyzji o środowiskowych uwarunkowaniach wnioskodawca dołączył wymagane przepisami art. 46a ust. 4 ustawy z dnia 27 kwietnia 2001 r. – Prawo ochrony środowiska (Dz. U. z 2008 r. Nr 25, poz. 150) dokumenty tj. poświadczony przez właściwy organ kopie map ewidencyjnych obejmujące przewidywane tereny, na których będzie realizowane przedsięwzięcie, wraz z terenami działek sąsiednich.

Zgodnie z § 3 ust. 1 pkt 72a rozporządzenia Rady Ministrów z dnia 9 listopada 2004r. w sprawie określenia rodzajów przedsięwzięć mogących znacząco oddziaływać na środowisko oraz szczegółowych uwarunkowań związanych z kwalifikowaniem przedsięwzięcia do sporządzenia raportu o oddziaływaniu na środowisko (Dz. U. Nr 257, poz. 2573 z późn. zm.), przedmiotowe przedsięwzięcie kwalifikuje się do przedsięwzięć mogących znacząco oddziaływać na środowisko, dla których obowiązek sporządzenia raportu o oddziaływaniu na środowisko może być wymagany (kanały zbiorcze przeznaczone do zbierania ścieków z co najmniej dwóch kanałów bocznych).

Zgodnie z art. 46 ust. 1 ustawy z dnia 27 kwietnia 2001r. Prawo Ochrony Środowiska (Dz. U. z 2008r. Nr 25, poz. 150) realizacja planowanego przedsięwzięcia, mogącego znacząco oddziaływać na środowisko jest dopuszczalna wyłącznie po uzyskaniu decyzji o środowiskowych uwarunkowaniach zgody na realizację przedsięwzięcia.

Z uwagi na powyższe zgodnie z art. 51 ust. 3 pkt 1 i 2 oraz ust. 4 w/w ustawy Burmistrz Gminy Włoszczowa wystąpił do Starosty Włoszczowskiego oraz Państwowego Powiatowego Inspektora Sanitarnego we Włoszczowie z wnioskiem o wydanie opinii w sprawie konieczności sporządzenia i określenia zakresu raportu dla omawianego zadania.

Wymienione organy:

- Starosta Włoszczowski – postanowieniem znak: ROL.II.7633-28/08 z dnia 14.05.2008r.,
- Państwowy Powiatowy Inspektor Sanitarny we Włoszczowie – opinią sanitarna Nr SE.V-4431/13/08 z dnia 19.05.2008r.,

kierując się charakterem przedsięwzięcia uznały, że jego realizacja nie wpłynie znacząco na zmianę stanu środowiska w rejonie lokalizacji inwestycji i w związku z tym sporządzenie raportu o jego oddziaływaniu na środowisko nie jest konieczne.

Burmistrz Gminy Włoszczowa na podstawie art. 51 ust. 2 kierując się kryteriami, o których mowa w art. 51 ust. 8 pkt 2 określonymi w § 5 rozporządzenia Rady Ministrów z dnia 9 listopada 2004 r. w sprawie określenia rodzajów przedsięwzięć mogących znacząco oddziaływać na środowisko oraz szczegółowych uwarunkowań związanych z kwalifikowaniem przedsięwzięcia do sporządzenia raportu o oddziaływaniu na środowisko (Dz. U. Nr 257, poz. 2573 ze zm.) biorąc pod uwagę wskazane wyżej opinie, postanowieniem z dnia 28.05.2008r., znak: GKR.III.7624/7/08 stwierdził brak przesłanek do nałożenia na inwestora obowiązku sporządzenia raportu o oddziaływaniu na środowisko planowanego przedsięwzięcia. Postanowienie to stało się ostateczne dnia 11 czerwca 2008r.

W trakcie prowadzonego postępowania wniosek Inwestora przed wydaniem decyzji o środowiskowych uwarunkowaniach był uzgodniony w zakresie wynikającym z art. 48 ust. 2 i 3 ustawy z dnia 27 kwietnia 2001 r. – Prawo ochrony środowiska (Dz. U. z 2008 r. Nr 25, poz. 150) z:

- 1) Starostą Włoszczowskim – postanowienie z dnia 23.06.2008r., znak: ROL.II.7633-29/08.
- 2) Państwowym Powiatowym Inspektorem Sanitarnym we Włoszczowie – postanowienie z dnia 02.07.2008r., Nr SE.V-4431/13/08.

Treść uzgodnień została uwzględniona w pkt 2 sentencji decyzji.

W toku postępowania, zgodnie z art. 49 kpa, strony postępowania zostały powiadomione przez wywieszenie na tablicach ogłoszeń Urzędu Gminy, jak również w Biuletynie Informacji Publicznej Gminy Włoszczowa obwieszczeń o wpłynięciu wniosku w przedmiotowej sprawie, o postanowieniu stwierdzającym brak sporządzenia raportu oraz o konieczności przesunięcia terminu ostatecznego załatwienia sprawy, i nie wniosły żadnych uwag i zastrzeżeń.

W postępowaniu w sprawie oceny oddziaływania na środowisko wzięto pod uwagę następujące dowody:

- informację o oddziaływaniu planowanego przedsięwzięcia na środowisko, sporządzoną zgodnie z wymaganiami określonymi w art. 49 ust. 3 Prawa Ochrony Środowiska,
- stanowiska organów uzgadniających.

Obecnie miejsce lokalizacji planowanego przedsięwzięcia nie jest objęte miejscowym planem zagospodarowania przestrzennego miasta i gminy Włoszczowa.

Podsumowując na podstawie zgromadzonych danych stwierdzić należało, iż realizacja planowanego przedsięwzięcia, z racji jej charakteru, nie pociągnie za sobą zagrożeń, tym bardziej znaczących oddziaływań. Dotyczy to oddziaływania bezpośredniego, długoterminowego, wtórnego i kumulującego. Bezpośrednie i krótkie oddziaływanie może mieć miejsce jedynie w fazie budowy. Oddziaływanie to nie wpłynie na pogorszenie stanu środowiska przyrodniczego. Ponadto stwierdzono, że planowana inwestycja ma na celu ograniczenie zanieczyszczenia wód podziemnych poprzez likwidację nieszczelnych zbiorników oraz likwidację nielegalnych zrzutów nieoczyszczonych ścieków bezpośrednio do środowiska. Dokonana analiza zgromadzonego materiału wykazała, że planowane przedsięwzięcie nie powoduje zagrożenia dla środowiska i zdrowia ludzi.

W tym stanie rzeczy należało orzec, jak na wstępie.


W oparciu o art. 56 ust. 9 ustawy Prawo Ochrony Środowiska, decyzja o środowiskowych uwarunkowaniach wiąże organ wydający decyzję, o której mowa w art. 46 ust. 4 pkt 2-9.

POUCZENIE

Decyzję o środowiskowych uwarunkowaniach dołącza się do wniosku o wydanie pozwolenia na budowę, wniosek ten należy złożyć w Starostwie Powiatowym we Włoszczowie nie później niż przed upływem dwóch lat, od dnia w którym decyzja o środowiskowych uwarunkowaniach stała się ostateczna. Termin ten może ulec wydłużeniu o dwa lata, jeżeli realizacja planowanego przedsięwzięcia mogącego znacząco oddziaływać na środowisko przebiega etapowo oraz nie zmieniły się warunki określone w decyzji o środowiskowych uwarunkowaniach.

STAROSTWO POWIATOWE
we WŁOSZCZOWIE
29-100 Włoszczowa
ul. Wiśniowa 10
(0-41) 394-49-50


Od niniejszej decyzji służy stronie odwołanie do Samorządowego Kolegium Odwoławczego w Kielcach Al. IX Wieków Kielc 3, za pośrednictwem Burmistrza Gminy Włoszczowa w terminie 14 dni od dnia jej otrzymania.



Otrzymują:

1. Strony postępowania zgodnie z art. 49 kpa.
2. Wydział Planowania
Rozwoju i Inwestycji
w/m.
3. a/a.

Z up. BURMISTRZA

inż. Maria  Frąkowska
Naczelnik Wydziału Gospodarki Komunalnej
Rolnictwa i Ochrony Środowiska

Do wiadomości:

1. Starostwo Powiatowe
we Włoszczowie
ul. Wiśniowa 10
29-100 Włoszczowa.
2. Państwowy Powiatowy
Inspektor Sanitarny
we Włoszczowie
ul. Sobieskiego 38
29-100 Włoszczowa.

Za zgodność z oryginałem



Charakterystyka przedsięwzięcia polegającego na „Budowie kanalizacji sanitarnej wraz z przyłączami, przepompowniami ścieków, zasilaniem energetycznym przepompowni i infrastrukturą towarzyszącą dla miejscowości: Kurzelów, Danków Duży, Danków Mały gm. Włoszczowie”.

Projektowana kanalizacja sanitarna odprowadzać będzie ścieki sanitarne z terenu miejscowości Kurzelów (ok. 1129 mieszkańców), Danków Duży (ok. 292 mieszkańców), Danków Mały (ok. 222 mieszkańców) i stanowić będzie system rurociągów:

- grawitacyjnych o długości ok. 14000 m,
 - tłocznych o długości ok. 6500 m,
- wraz z 8 przepompowniami ścieków i przykanalikami w ilości ok. 340 szt.

Ścieki z terenu wyżej wymienionych miejscowości systemem rurociągów grawitacyjnych i tłocznych (sześć pompowni lokalnych), będą kierowane do pompowni zbiorczej a następnie rurociągiem tłocznym ułożonym wzdłuż szosy Kurzelów – Danków Duży – Włoszczowa do końcówki istniejącego systemu we Włoszczowie. Trasa kanalizacji sanitarnej w miejscowości Kurzelów przecina koryto rzeki Kurzelówka. Przejście pod korytem rzeki będzie wykonane metodą przewiertu sterowanego. Planowana kanalizacja grawitacyjna i tłoczna przekracza koryto rzeki Kurzelówka w następujących miejscach:

- kanałem sanitarnym tłocznym DN 180 w km 5+ 350 koryta rzeki,
- kanałem sanitarnym tłocznym DN 200 w km 5+ 790 koryta rzeki,
- kanałem sanitarnym tłocznym DN 200 w km 6+ 110 koryta rzeki,
- kanałem sanitarnym tłocznym DN 200 w km 6+ 166 koryta rzeki.

Naprawa nawierzchni istniejących dróg nastąpi na tych odcinkach, na których trasa projektowanej kanalizacji przebiega w jezdni.

Na trasie kanalizacji, jak wynika z przeprowadzonych badań geologicznych, występują zmienne warunki gruntowo-wodne: pod warstwą gleby (0,0-0,3m) występują najczęściej piaski, głębiej gliny. Sączenie wody na różnych głębokościach od 0,95m do 2,6m poniżej powierzchni terenu. W kilku otworach geologicznych stwierdzono występowanie kurzawki od 1,2 do 3,5m poniżej powierzchni terenu.

Kanalizacja sanitarna grawitacyjna wykonana zostanie z zastosowaniem rur kielichowych PVC-U klasy N i klasy S łączonych na uszczelkę gumową o średnicy 200 i 250 mm – połączenia kielichowe, lub z rur kamionkowych – kielichowych łączonych na uszczelkę. Przyłącza kanalizacyjne wykonane zostaną z zastosowaniem rur i kształtek z PVC o średnicy 160 mm łączonych na uszczelkę gumową. Proponuje się zastosowanie studzienek z kręgów betonowych Ø 1200 łączonych na uszczelkę gumową, oraz studni małogabarytowych Ø 800 i Ø 625. Pompownie podterenowe wykonane będą jako betonowe prefabrykowane lub PE. Rurociągi tłoczne wykonane zostaną z rur PE 1,0 MPa łączonych poprzez zgrzewanie czółowe. Przejścia pod drogą wojewódzką oraz drogami powiatowymi i gminnymi z nawierzchnią bitumiczną dla odcinków rurociągów kanalizacji sanitarnej grawitacyjnej i tłocznej, będą wykonane metodą przewiertu umieszczonych w rurze osłonowej stalowej. Długość przewiertów wynosi średnio 17-35m. Skrzyżowania wykonane są pod kątem zbliżonym do 90° do osi drogi. Przyłącza elektroenergetyczne nn do pompowni wykonane będą jako izolowane podwieszane na istniejących liniach napowietrznych nn i częściowo jako kablowe ziemne. Teren pompowni oświetlony przy pomocy opraw na słupach żelbetowych.

Trasa kanalizacji i linii napowietrzno-kablowych we wnioskowanym zakresie przebiega głównie w pasie drogowym dróg gminnych oraz przez posesje prywatne obejmujące działki przy domostwach oraz działki użytkowane rolniczo. Ponadto występują przejścia poprzeczne w pasie drogi wojewódzkiej nr 785 wykonane przewiertem. Wzdłuż trasy w większości brak jest roślinności wyższej, pobocza i rowy przydrożne porośnięte trawą. Występują pojedyncze drzewa nie kolidujące z trasą kanalizacji.

Przedmiotowa inwestycja realizowana będzie na działkach położonych na terenie Gminy Włoszczowa w następujących obrębach ewidencyjnych: nr 13 - Kurzelów, nr 5 - Danków Duży, nr 6 - Danków Mały, nr 05 - m. Włoszczowa (załącznik nr 2 do decyzji).

Przedsięwzięcie nie zmieni dotychczasowego przeznaczenia gruntów. Nie przewiduje się wystąpienia istotnych zagrożeń środowiska biorąc pod uwagę jego zdolność do samooczyszczania się i ograniczania zagrożeń związanych z ewentualną awarią. Na terenach objętych realizacją przedsięwzięcia nie występują

obszary wodno-błotne, obszary górskie, leśne lub przylegające do jezior, obszary ochrony uzdrowiskowej, obszary na których standardy jakości środowiska zostały przekroczone. Nie przewiduje się, aby przedsięwzięcie to mogło mieć istotne negatywne oddziaływanie, w kontekście sformułowanych zagrożeń dla obszarów sieci Natura 2000 i zakazów dla innych chronionych prawem polskim obszarów ze względu na ich oddalenie od planowanej inwestycji. Najbliższym obszarem sieci Natura 2000 jest SOO Ostoja Przedborska (PLH260004) odległa o ok. 10 km. Przedsięwzięcie to realizowane będzie tak w obrębie Włoszczowsko - Jędrzejowskiego Obszaru Chronionego Krajobrazu jak i poza nim, ale będzie się znajdowało w obrębie Głównego Zbiornika Wód Podziemnych Nr 408 Niecka Miechowska (NW) wymagającym najwyższej i wysokiej ochrony wód podziemnych.

Za zgodność z oryginałem



Z up. BURMISTRZA

inż. Maria Glikowska
Naczelnik Wydziału Gospodarki Komunalnej
Rolnictwa i Ochrony Środowiska

Wykaz działek (wg skróconego wypisu ze skorowidza działek) na terenie których zlokalizowana jest inwestycja : „ Budowa kanalizacji sanitarnej dla miejscowości Kurzelów-Danków Duży- Danków Mały gmina Włoszczowa”

Obręb 13 Kurzelów:

203,253,168,2373,222,152,153,159,163,165,166,167,162,161,228/1,229,230,231/2,231/1,232,224,247,242/1,242/3,242/4,242/5,243,244,245,246,221,235/2,235/1,238/1,238/2,239,234,225,226,760,761,824,834,762,763,761,771,772,766,767,768,906,769,770,871,856,834,873,875,837,879,878/1,839,872,898,874,877,882,899,900,901,841,842,1514,862,844,845,854/2,898,886/1,886/2,904,887,888,905,889,890,891,894,893,895,896,897,2344,907,917,918,922,908/1,908/2,916,926,921,927,928,924,1244,910,913,914,2347,915,2344,1516,924,930,870,1064,946,1107/2,1107/1,1115,1068,1067,1066,1065,1064,938,939,940,941,937,934/1,934/2,2383,935,942,943,944,945/1,959,982,979,981/3,981/2,981/4,981/5,770,769,906,768,767,766,765,2382,2386,775,778,779/1,779/2,780,781,782,783,784,2381,796,795,800,799,798,792,791,788,793,794,812,811,810,809,819,2346,804,806,803,797,814,815,816,817/1,817/2,822/2,822/1,821,820,808,807,806,760,658,656/1,656/2,655,654,667,653,666,664/1,664/2,663,659,660,661,662,665,669,670,2385,647,646,645,253,593,759,643,519,560/3,560/2,559/3,559/4,559/5,559/6,603,602,601,558/2,558/1,557,559/6,559/5,557,556,555/1,555/2,598,599,600,554,552,551/3,551/4,551/2,549,548,547,591,2359,547,546,545,683,544,494,495,562,499,497,580,496,682,681,579,589,588/1,588/2,587,586,585,584,583,754,755,757,756,758,759,753,752,751,750,749,747,746,745,744,743,739,740,741,760,735,737,738,734,736,733,253,252,251,561,510/7,510/6,510/4,3019,509,510/5,538,553,2359,506,507,508,465,462,486,487,488,539,540/1,540/2,540/3,540/4,541,489,490,541,542,543,492,493,494,684,485,465,473,472,491,471,470,469/4,469/1,468,474,468,467/1,467/2,466/1,466/2,322,161,162,165,164,159,167,2373,232,231/1,231/2,230,474,562,475,564,565/1,565/2,476,478,479,480,568,481,482,483,484,247,570,576,575,574,567,573,580,572,250,249,159,164,1077,1076,1075,1074,1073,1134,1132,1119,1134,1119,1118,1117,1116,1115,929,1069,1070,1072,1073,701/1,701/2,701/3,702,703,704,705,706,707,708,709,710,711,712,713,714,715,716,717,718,719,720,721,722,723,724,725,760,1188,726,727,977,976,975,936,971,959,970,1517,947/2,973,952,951,933,932,950/2,950/1,931,948/1,824,813,814,815,816,818,820,821,822/1,822/2,822/3,823,760,679,860,700,701/1,1182,2385,909,908/1,2348/1,2348/2,824,787,781,786,785/2,2381,802,772,771,699,590,649,764,3043,3044,2368,563,949,566/2,892,871,805,742,920,228/2,236,241,235/1,235/2,234,651/1,651/2,158,778,550,748,835/1,835/2,974,648/2,650/2,978,776,748,855,764,867,571,911,644,235/4,248,461,566/1,571,577,579,581,644,648/2,650/2,668,680,733,748,776,801,855,867,911,920,970,974,1133,1150,1183,160

Obręb 5 Danków Duży:

435,644,506,507/1,507/2,646,520,521,522,525,526,527,528,529,530,531,532,533/1,534/1,535,536,537,448,449/2,450/2,451/1,451/2,452,440,441,442/1,443,444,445,446,447,448,521,533/1,534/2,453,454/1,454/2,455,456,457,458,459,538/5,539,540,538/6,460,461,465,540,541,542,543,544,545,546,547,549,550,551,552,553,554,555,556/1,648,589,590,591,644,558,559,645,560,561,562,563,564,565/1,566,567,568,569,570,571,572,573,574,575/2,575/1,576,480,479,478,477,476,475,474,473,472/2,470,468,467,466,464,592/1,593,594,596/1,596/2,597,598,599,600,601,602,603,604,605,608,609,650,621,158,556/1,556/3,556/4,577,578,579,486,580,581,582,583,489,584,585,586,587,588,610,494,493,492,491,490,488,487,486,485,484,483,482,666/2,462,607,548,651,617,616,615,614/5,614/4,614/3,614/1,613/2,613/1,612/2,612/1,620,630/2,629,628/1,628/2,627/1,627/2,624,652,439/1,557/1,606,649,611,622,623,625,633/5,633/3,632/1,631/4,630/5,630/6

Obwód 6 Danków Mały:

202,159,160,161,171/1,172,173/2,174/1,174/2,175,176,177,131,234,242,241,240/1,240/2,258,175,
173/4,172,171/2,170,236/1,237,169,235/1,235/2,234,167,166,231,164,229,163,228/1,228/2,230,1
62,157,264,263,156,226/1,226/2,248,247,154,225,153,224,152,223,151/1,151/2,222/2,222/1,150,
221,149,220,148,219,218/2,147,145,144,143,142,141,140,139,138,137,209,136,135,208,207,163,
158,206/1,134,133,205/1,132,131,203,204,130,202,261,262,128,111,126,200,199/2,125,124,123,
197,196,122,121,120,195/1,195/3,194,190,270,184,191,189,119/1,119/2,92,188,183,86,93,195/4

Obwód 5 Włoszczowa – miasto – Obwód 05:

3288/5,3297/5,3304/5,3305/5

Włoszczowa 30.01.2008 r.

L.dz. OŚ/17/01/2008

Biuro Polityki Gospodarczej
Rozwoju Regionalnego
25-604 Kielce
ul. Szkolna 36 a

W odpowiedzi na pismo z dnia 08 listopada 2007 r., Oczyszczalnia Ścieków we Włoszczowie podaje następujące warunki techniczne dla projektowania kanalizacji sanitarnej z przyłączami dla inwestycji pn.:

„Budowa kanalizacji sanitarnej z przyłączami, przepompowniami ścieków, zasilaniem energetycznym przepompowni i infrastrukturą towarzyszącą dla miejscowości: Kurzelów, Danków Duży i Danków Mały - Gmina Włoszczowa”.

- projekt budowlany wykonać na aktualnych mapach sytuacyjno-wysokościowych do celów projektowanych, w skali 1:500, 1:1000,
- projektowaną sieć kanalizacji sanitarnej należy włączyć do istniejącej Oczyszczalni Ścieków we Włoszczowie poprzez wpięcie do studni rewizyjnej betonowej Ø 1200 mm zlokalizowanej przy torach kolejowych od strony zachodniej,
- kanały sanitarne grawitacyjne zaprojektować z rur kamionkowych (wg najnowszych technologii) lub z rur PVC-U typ „ciężki””. Kolektory główne i rurociągi tłoczne, jeżeli jest to możliwe, umieszczać poza pasem drogowym,
- ogrodzenie pompowni z ram ogrodzeniowych z kątownika, wypełnione siatką powlekaną, ogrodzenie zaopatrzone w bramę wjazdową bez furtki. Lampa na słupie oświetlająca pompownię, aby można przeprowadzać czynności konserwacyjno-naprawcze po zmroku,
- zbiornik przepompowni – monolityczny z polimerobetonu,
- przed przepompownią ścieków zaprojektować zasuwę odcinającą – klinową z uszczelniaczem miękkim oraz studnię rewizyjną zaopatrzoną w kratę wstępnego oczyszczania,
- wszelkie elementy stalowe (wyposażenie pompowni) wraz z wjazdem wejściowym do zbiornika zaprojektować ze stali kwasoodpornej posiadającej odpowiednie atesty i dopuszczenia,
- urządzenia pompowe dla wszystkich przepompowni ścieków zaprojektować jednego producenta, o swobodnym przelocie, w zestawie po dwie sztuki (naprzemienna praca), winny współgrać z już funkcjonującymi tego typu urządzeniami w terenie obsługiwanym przez Oczyszczalnię Ścieków we Włoszczowie,
- studnie rewizyjne na kanałach grawitacyjnych zaprojektować:
 - Ø 1200 mm betonowe na ciągach głównych,
 - Ø 1200 mm lub Ø 1000 mm betonowe na przykanalich,
 - w wyjątkowych przypadkach dopuszcza się zastosowanie studni z PVC Ø 400 mm –

STAROSTWO POWIATOWE
we WŁOSZCZOWIE
29-100 Włoszczowa
ul. Wiśniowa 10
(0-41) 394-49-50

- Ø 600 mm na przykanalnikach,
- włazy studni rewizyjnych żeliwne z wkładką betonową, natomiast uchwyty złazowe do studni zaprojektować ze stali Ø 30 mm,
 - automatyka sterującą przepompowni ścieków winna współgrać z już funkcjonującymi tego typu urządzeniami w terenie obsługiwanym przez Oczyszczalnię Ścieków we Włoszczowie. Przewidzieć wyposażenie szaf sterujących przepompowni w urządzenia współdziałające w technologii GPRS do włączenia w system monitorujący dla całego systemu kanalizacji sanitarnej gminy,
 - szafa sterownicza z oświetleniem wewnętrznym oraz układem grzejnym 50 W wraz z elektronicznym termostatem,
 - po uzgodnieniu projektu budowlanego w Z.U.D.P. przy Starostwie Powiatowym we Włoszczowie ul. Wiśniowa 10, projekt należy uzgodnić branżowo w urzędzie Gminy we Włoszczowie ul. Partyzantów 14 oraz przez Oczyszczalnię Ścieków we Włoszczowie ul. Wiejska 55,
 - warunki techniczne ważne są dwa lata.

Za zgodność z oryginałem
Jan

KIEROWNIA OCZYSZCZALNI

inż. Władysław Oksiński

OPINIA ZUDP Nr. 85/2008

z dnia 03.07.2008 r

uzgodnienia usytuowania projektowanych sieci uzbrojenia terenu

przedmiot uzgodnienia: dokumentacja projektowa budowy sieci kanalizacji sanitarnej wraz z przyłączami, przepompowniami ścieków i ich zasilaniem energetycznym we wsiach: Kurzelów, Danków Duży i Danków Mały gm. Włoszczowa

Dla Gminy Włoszczowa

ul Partyzantów 14
29-100 Włoszczowa

Znak :GKN.II.7442-85/ 08

z dnia 30.06.2008 r

Zespół Uzgadniania Dokumentacji Projektowej **uzgadnia** usytuowanie przedłożonego opracowania (z zachowaniem poniższych uwag i zaleceń) dla obiektu położonego: w obr **KURZELÓW, DANKÓW DUŻY i DANKÓW MAŁY**

UWAGI I ZALECENIA

1. Uzgodnienie usytuowania projektowanych sieci uzbrojenia terenu zachowuje ważność przez okres 3 lat od dnia wydania opinii w sprawie uzgadniania usytuowania projektowanych sieci uzbrojenia terenu. Uzgodnienie traci ważność w przypadku, o którym mowa w § 13 rozporządzenia Ministra Rozwoju Regionalnego i Budownictwa z dnia 2 kwietnia 2001 r w sprawie geodezyjnej ewidencji sieci uzbrojenia terenu oraz zespołów uzgadniania dokumentacji projektowej (Dz. U. Nr 38 poz.455).
2. Wszelkie zaistniałe zmiany uzgodnionego opracowania projektowego wymagają powtórnego uzgodnienia w ZUDP.
3. Uzgodnione usytuowanie sieci uzbrojenia terenu podlega wytyczeniu i geodezyjnej inwentaryzacji powykonawczej przez jednostki uprawnione do wykonywania prac geodezyjnych. Geodezyjne pomiary powykonawcze sieci podziemnego uzbrojenia terenu, układanej w otwartych wykopach należy wykonać przed ich zasypaniem.
4. W razie niezgodności realizacji sieci uzbrojenia terenu z uzgodnionym projektem inwestor zobowiązany jest przedłożyć mapę z wynikami pomiarów powykonawczych właściwemu organowi administracji architektoniczno - budowlanej.
5. Integralną częścią opinii jest załącznik graficzny opieczetowany i podpisany przez Przewodniczącego Zespołu.
6. Przy zbliżeniach i skrzyżowaniach projektowanych sieci z istniejącym uzbrojeniem, prace ziemne należy wykonywać ręcznie w porozumieniu z użytkownikiem sieci.
7. Nakłada się obowiązek chronienia znaków geodezyjnych przy prowadzonych pracach ziemnych pod rygorem odpowiedzialności sądowej – podstawa prawna : Rozporządzenie Ministra Spraw Wewnętrznych i Administracji z dnia 15.04.1999 r. w sprawie ochrony znaków geodezyjnych (Dz.U.Nr. 45, poz.454).
8. Uzgodniono w oparciu o Rozporządzenie Ministra Rozwoju Regionalnego i Budownictwa z dnia 2 kwietnia 2001 r. w sprawie geodezyjnej sieci uzbrojenia terenu oraz zespołów uzgadniania dokumentacji projektowej (Dz.U.Nr 38, poz.455) oraz Zarządzenie nr.34/2001 Starosty Włoszczowskiego z dnia 31 października 2001 roku.
9. Uwagi i zalecenia konsultantów: -

Uwagi i zalecenia członków Zespołu: inwestor winien uzgodnić dokumentację branżowo z zarządcami sieci: Kanalizacyjnej, wodociągowej, telefonicznej i energetycznej.

Za zgodność z oryginałem

**STAROSTWO POWIATOWE
we WŁOSZCZOWIE**

29-100 Włoszczowa

ul. Wiśniowa 10

(0-41) 39-44-945

ZATWIERDZAM



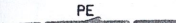











Z up. STAROSTY

inż. Włodzisław Milej
Przewodniczący Zespołu Uzgadniania
Dokumentacji Projektowej







PROJEKT ZAGOSPODAROWANIA TERENU


KANALIZACJA SANITARNA
z PRZYŁĄCZAMI, PRZEPOMPNIAMI ŚCIEKÓW, ZASILANIEM
ENERGETYCZNYM PRZEPOMPNI I INFRASTRUKTURĄ
TOWARZYSZACĄ DLA m. Kurzelów, Danków Duży, Danków Mały
Gmina Włoszczowa

OBIEKTY PROJEKTOWANE:

-  kam. 0.20 PROJEKTOWANA KANALIZACJA SANITARNA GRAWITACYJNA
-  PVC 160 PROJEKTOWANE PRZYŁĄCZA KANALIZACJI SANITARNEJ GRAWITACYJNEJ
-  PE PROJEKTOWANA KANALIZACJA SANITARNA TŁOCZNA
-  PROJEKTOWANA PRZEPOMPOWNIA ŚCIEKÓW
-  PODJAZD DO POMPOWNI ŚCIEKÓW
-  PROJEKTOWANY SŁUP OŚWIETLENIOWY
-  PROJEKTOWANA SKRZYNKA ROZDZIELCZA I STEROWNICZA
-  PROJEKTOWANE ZŁĄCZE LICZNIKOWE
-  PROJEKTOWANE KABELE ELEKTRYCZNE
-  RURA OSŁONOWA NA PROJEKTOWANEJ KANALIZACJI
-  RURA OSŁONOWA NA PROJEKTOWANYM PRZYŁĄCZU KANALIZACYJNYM
-  RURA OSŁONOWA DWUDZIELNA NA ISTNIEJĄCYM WODOCIĄGU
-  RURA OSŁONOWA DWUDZIELNA NA ISTNIEJĄCYM KABLU en
-  RURA OSŁONOWA DWUDZIELNA NA ISTNIEJĄCYM KABLU TELEKOM.

OBIEKTY ISTNIEJĄCE:

-  ISTNIEJĄCA SIĘĆ WODOCIĄGOWA
-  ISTNIEJĄCE SŁUPY LINII NN
-  ISTNIEJĄCE KABELE ELEKTRYCZNE nn
-  ISTNIEJĄCE LINIE NAPONIETRZNE ELEKTRYCZNE
-  ISTNIEJĄCE KABELE TELEKOM.
-  GRANICA AKTUALIZACJI MAPY

RD Regional Development	OBIEKT:	KANALIZACJA SANITARNA W MIEJSCOWOŚCIACH KURZELÓW, DANKÓW DUŻY, DANKÓW MAŁY GMINA WŁOSZCZOWA		
	INWESTOR:	GMINA WŁOSZCZOWA		
TEMAT:	PROJEKT BUD. KAN. SANITARNEJ.			
BRANŻA:	SANITARNA			
TEMAT RYSUNKU:	SKALA:	DATA:	RYS.NR:	
PROJEKT ZAGOSP. TERENU	1:1000	06/2008	2	
SEKCJA 143.312.162		PLIK: tabelka.dwg		
	IMIĘ I NAZWISKO	NR UPRAWNIEN	PODPIS	
PROJEKTANT:	mgr inż. Jarostaw Kosakowski	KI-175/93		
SPRAWDZAJĄCY:	mgr inż Włodzimierz Szczepanik	KL-31/86		
OPRACOWAŁ:	mgr inż Leszek Janowski			

STAROSTA WŁOSZCZOWSKI


Na podstawie art. 18 ust. 1 ustawy z dnia 17 maja 1989 r. — Prawo
o urzędach i kar gminnych (Dz. U. z 2000 r. Nr 100, poz. 1086
z późn. zm.) oraz art. 125b) uzgodniono usytuowanie projektowanych sieci
na terenie:

Kanalizacji Sanitarnej
w celu: uzgodnienia uzgadnianych sieci uzbrojenia terenu)

Wzajemne usytuowanie sieci uzbrojenia terenu podlega wytyczeniu
na mapie, inwentaryzacji powykonawczej przez jednostki
uprawnione do wykonywania prac geodezyjnych.
W celu zgodności realizacji sieci uzbrojenia terenu z uzgodnionym
planem inwentaryzacji zobowiązany jest przedłożyć mapę z wynikami
prac powykonawczych właściwemu organowi
ustatowionemu architektoniczno-budowlanej.
Wzajemne usytuowanie projektowanych sieci uzbrojenia terenu
ma być ważne przez okres 5 lat od dnia wydania opinii
na temat usytuowania usytuowania projektowanych sieci
na terenie.
Wzajemne traci ważność w przypadku, o którym mowa w § 15
rozporządzenia Ministra Rozwoju Regionalnego i Budownictwa
z dnia 2 kwietnia 2001 r. w sprawie geodezyjnej ewidencji sieci
uzbrojenia terenu oraz zespołów uzgadniania dokumentacji
projektowej (Dz. U. Nr 38, poz. 455).

Z up. STAROSTY
inż. Włodzimierz Milej
Przewodniczący Zespołu Uzgadniania
Dokumentacji Projektowej

03. 07. 2008
Włoszczowa, dnia

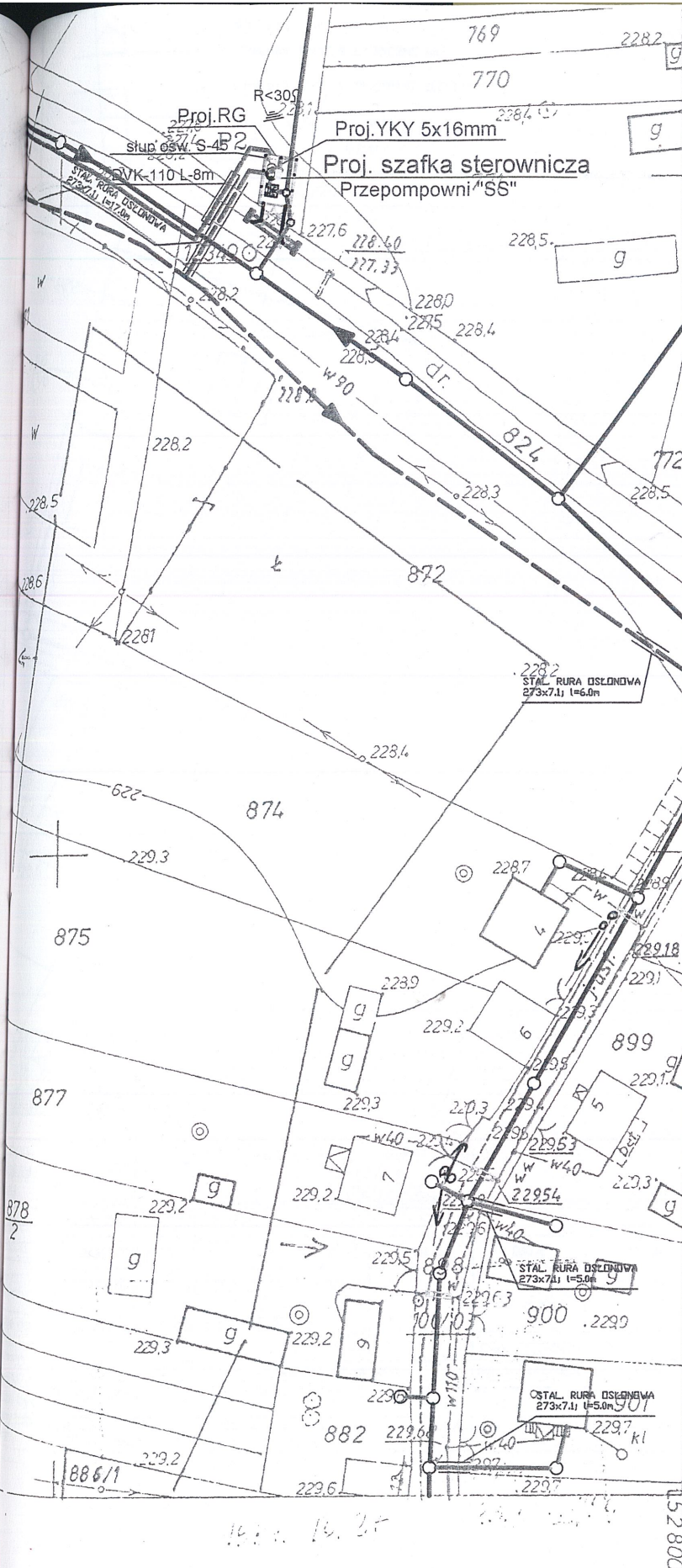
Za zgodność z oryginałem


Mapę wykonano fotomechanicznie
w Prac. Dok. Geodezyjnej OPGK „Geomap”
Spółka z o.o. w Kielcach z map w skali
1:10000

STAROSTWO POWIATOWE
we WŁOSZCZOWIE
29-100 Włoszczowa
ul. Wisłowa 10
(0-41) 394-49-50

96500

53600



STAROSTA WŁOSZCZOWSKI

Na podstawie art. 18 ust. 1 ustawy z dnia 17 maja 1989 r. - Prawo o urzędach i kraj. og. alizacje (Dz. U. z 2000 r. Nr 100, poz. 1086 i z 2001 r. Nr 100, poz. 1205) uzgodniono usytuowanie projektowanych sieci uzbrojenia terenu.

Kanalizacji sanitarny

(wzrost zgodnienie uzgadnianych sieci uzbrojenia terenu)

Usytuowanie sieci uzbrojenia terenu podlega wytyczeniu i inwentaryzacji powykonawczej przez jednostki wykonawcze do wykonania prac geodezyjnych. Wykonawca zobowiązany jest przedłożyć mapę z wynikami pomiarów powykonawczych właściwemu organowi nadzoru i technicznie-budowlanej.

Usytuowanie projektowanych sieci uzbrojenia terenu jest ważne przez okres 3 lat od dnia wydania opinii uzgadniania usytuowania projektowanych sieci uzbrojenia terenu.

Usytuowanie tracą ważność w przypadku, o którym mowa w § 15 rozporządzenia Ministra Rozwoju Regionalnego i Budownictwa z dnia 2 kwietnia 2001 r. w sprawie geodezyjnej ewidencji i sieci uzbrojenia terenu oraz zespołów uzgadniania dokumentacji projektowej (Dz. U. Nr 36, poz. 455).

Z up. STAROSTY

85/2008
(sygn. opinii)

Inż. Włodzisław Milej
Przewodniczący Zespołu Uzgadniania Dokumentacji Projektowej

03. 07. 2008

Włoszczowa, dnia

Za zgodność z oryginałem

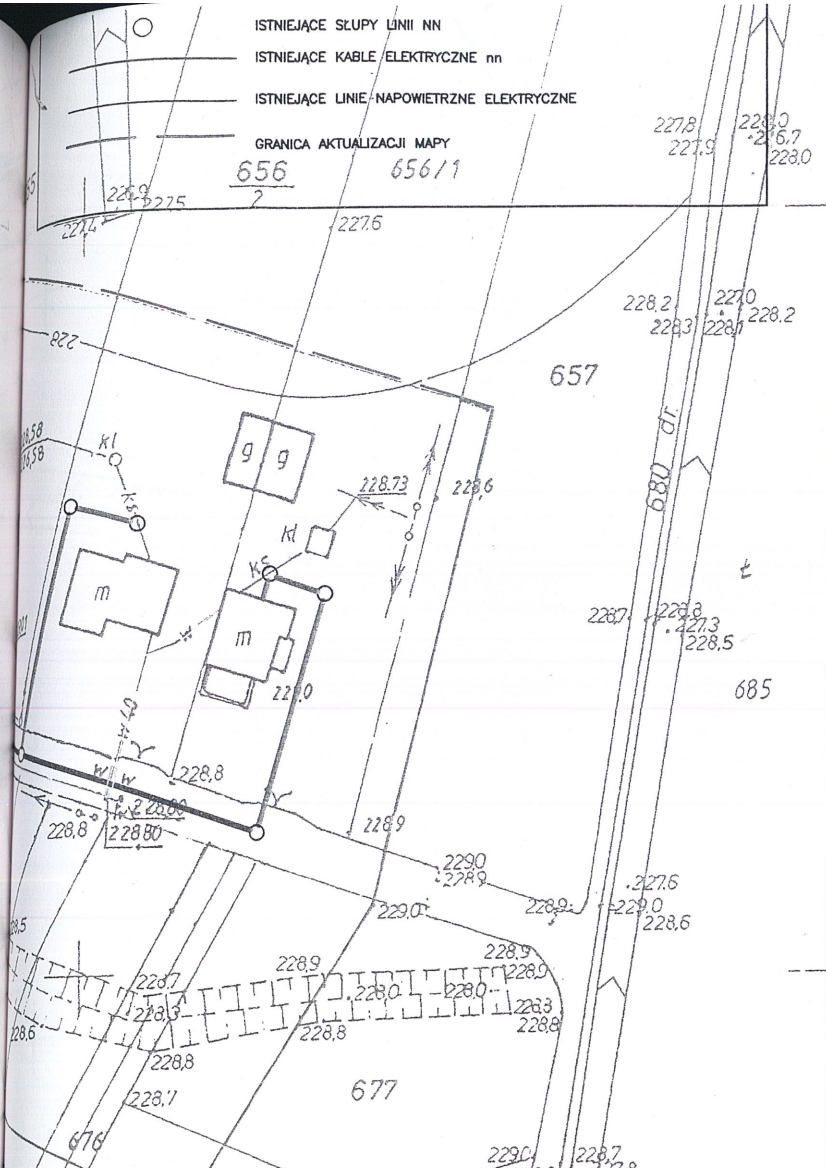
Jed

Mapę wykonano fotomechanicznie w Prac. Dok. Geodezyjnej CPKG „Geomap” Spółka z o.o. w Kielcach z map w skali 1:50000

STAROSTWO POWIATOWE
we WŁOSZCZOWIE
29-100 Włoszczowa
ul. Wiśniowa 10
(0-41) 394-49-50

ISTNIEJĄCE SKŁOPY LINII NN
 ISTNIEJĄCE KABLE/ELEKTRYCZNE nn
 ISTNIEJĄCE LINIE NAPOWIETRZNE ELEKTRYCZNE

GRANICA AKTUALIZACJI MAPY



	OBIEKT:	KANALIZACJA SANITARNA W MIEJSCOWOŚCIACH KURZELÓW, DANKÓW DUŻY, DANKÓW MAŁY GMINA WŁOSZCZOWA		
	INWESTOR:	GMINA WŁOSZCZOWA		
TEMAT:	PROJEKT BUD. KAN. SANITARNEJ.			
BRANŻA:	SANITARNA			
TEMAT RYSUNKU:	SKALA:	DATA:	RYS.NR:	
PROJEKT ZAGOSP. TERENU	700	06/2008	4	
SEKCJA 143.312.154	1:1000	PLIK: tabela.dwg		
	IMIĘ I NAZWISKO	NR UPRAWNIEN	PODPIS	
PROJEKTANT:	mgr inż. Jarosław Kosakowski	KI-175/93		
SPRAWDZAJĄCY:	mgr inż. Włodzimierz Szczepanik	KL-31/86		
OPRACOWAŁ:	mgr inż. Leszek Janowski			

Mapa wykonana fotomechanicznie w Prac. Dok. Geodezyjnej OPGK, Geomap Spółka z o.o. w Kielcach z map w skali Nr ks rob.

STAROSTA WŁOSZCZOWSKI

Na podstawie art. 18 ust. 1 ustawy z dnia 17 maja 1989 r. – Prawo o urzędach i karze a'izne (Dz. U. z 2000 r. Nr 100, poz. 1086 z późn. zm.) oraz art. 126 § 1 pkt 2) ustawy z dnia 27 lipca 2001 r. o geodezji (Dz. U. z 2001 r. Nr 141, poz. 1263) uzgodniono usytuowanie projektowanych sieci uzbrojenia terenu.

Kanalizacji sanitarnej
 (w sprawie regulaminie uzgadnianych sieci uzbrojenia terenu)

usytuowanie sieci uzbrojenia terenu podlega wytyczeniu terenowej inwentaryzacji powykonawczej przez jednostki wykonawczą do wykonania prac geodezyjnych. W celu umożliwienia realizacji sieci uzbrojenia terenu z uzgodnionym przez inwestora zobowiązany jest przedłożyć mapę z wynikami pomiarów powykonawczych właściwemu organowi inżynierii terenowej i technicznej – budowlanej. Wytyczenie usytuowania projektowanych sieci uzbrojenia terenu jest ważne przez okres 3 lat od dnia wydania opinii inżynierskiej o uzgodnieniu usytuowania projektowanych sieci uzbrojenia terenu. Wytyczenie traci ważność w przypadku, o którym mowa w § 13 Rozporządzenia Ministra Rozwoju Regionalnego i Budownictwa z dnia 21 kwietnia 2001 r. w sprawie geodezyjnej ewidencji i sieci uzbrojenia terenu oraz zespołów uzgadniania dokumentacji inżynierskiej (Dz. U. Nr 38, poz. 455).

85/2008
 (sygn. opinii)

Z up. STAROSTA
inż. Włodzimierz Milej
 Przewodniczący Zespołu Uzgadniania Dokumentacji Projektowej

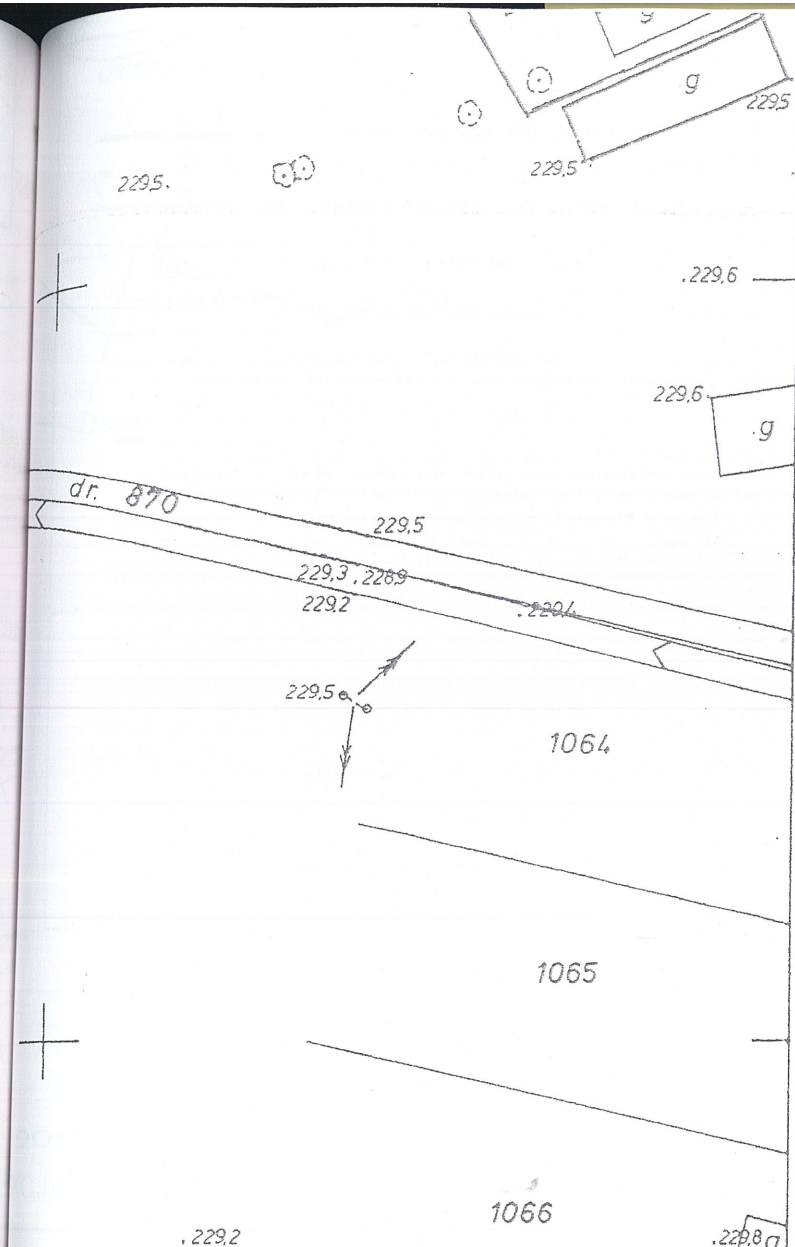
Włoszczowa, dnia **03.07.2008**

Za zgodność z oryginałem
Jank

STAROSTWO POWIATOWE
we WŁOSZCZOWIE
 29-100 Włoszczowa
 ul. Wiśniowa 10
 (0-41) 394-49-50

96 000

53 600



RD Regional Development	OBIEKT:	KANALIZACJA SANITARNA W MIEJSCOWOŚCIACH KURZELÓW, DANKÓW DUŻY, DANKÓW MAŁY GMINA WŁOSZCZOWA		
	INWESTOR:	GMINA WŁOSZCZOWA		
TEMAT:	PROJEKT BUD. KAN. SANITARNEJ.			
BRANŻA:	SANITARNA			
TEMAT RYSUNKU:	SKALA:	DATA:	RYS.NR:	
PROJEKT ZAGOSP. TERENU	1068	02/2008	5	
SEKCJA 143.312.211	1:1000	PLIK: tabelka.dwg		
PROJEKTANT:	IMIĘ I NAZWISKO	NR-UPRAWNIEN.	PODPIS	
mgr inż. Jarosław Kosakowski		KI-175/93		
SPRAWDZAJĄCY:	IMIĘ I NAZWISKO	NR-UPRAWNIEN.	PODPIS	
mgr inż. Włodzimierz Szczepaniak		KL-31/86		
OPRACOWAŁ:	IMIĘ I NAZWISKO	NR-UPRAWNIEN.	PODPIS	
mgr inż. Leszek Janowski				

STAROSTA WŁOSZCZOWSKI

Na podstawie art. 28 ust. 1 ustawy z dnia 17 maja 1989 r. — Prawo geodezyjne i kartograficzne (Dz. U. z 2000 r. Nr 100, poz. 1086 z późn. zm.) oraz art. 126§1) uzgodniono usytuowanie projektowanych sieci uzbrojenia terenu.

Kanalizacji Sanitarnej

Wyszczególnienie uzgadnianych sieci uzbrojenia terenu)

Usytuowanie sieci uzbrojenia terenu podlega wycieceniu i inwentaryzacji powykonawczej przez jednostki wykonawczą prac geodezyjnych.

W przypadku realizacji sieci uzbrojenia terenu z uzgodnionym usytuowaniem inwestor zobowiązany jest przedłożyć mapę z wynikami pomiarów powykonawczych właściwemu organowi geodezyjnemu i technicznie — budowlanej.

Usytuowanie projektowanych sieci uzbrojenia terenu pozostaje ważne przez okres 5 lat od dnia wydania opinii w sprawie uzgadniania usytuowania projektowanych sieci uzbrojenia terenu.

Opinie traci ważność w przypadku, o którym mowa w § 15 Rozporządzenia Ministra Rozwoju Regionalnego i Budownictwa z dnia 2 kwietnia 2001 r. w sprawie geodezyjnej ewidencji sieci uzbrojenia terenu oraz zespołów uzgadniania dokumentacji projektowej (Dz. U. Nr 38, poz. 455).

85/2008
(sygn. opinii)

Z up. STAROSTY
inż. Włodzimierz Milej
Przewodniczący Zespołu Uzgadniania Dokumentacji Projektowej

Włoszczowa, dnia 03.07.2008

Za zgodność z oryginałem
flak

STAROSTWO POWIATOWE
we WŁOSZCZOWIE
29-100 Włoszczowa
ul. Wiśniowa 10
(0-41) 394-49-50

Mapa: wykonana fotomechanicznie
w Prac. Dok. Geodezyjnej OP&K „Geomap”
Spółka z o.o. w Kielcach z map w skali
Nr ks. rob. 57

1566.10.17

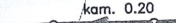

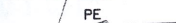











1530.5/94

1566.10.17






95500

52800

OBIEKTY PROJEKTOWANE:

-  kam. 0.20 PROJEKTOWANA KANALIZACJA SANITARNA GRAWITACYJNA
-  PVC 160 PROJEKTOWANE PRZYŁĄCZA KANALIZACJI SANITARNEJ GRAWITACYJNEJ
-  PE PROJEKTOWANA KANALIZACJA SANITARNA TŁOCZNA
-  PROJEKTOWANA PRZEPOMPOWNI ŚCIEKÓW
-  PODJAZD DO POMPOWNI ŚCIEKÓW
-  PROJEKTOWANY SŁUP OŚWIETLENIOWY
-  PROJEKTOWANA SKRZYŃKA ROZDZIELCZA I STEROWNICZA
-  PROJEKTOWANE ZŁĄCZE LICZNIKOWE
-  230.0 PROJEKTOWANE KABELE ELEKTRYCZNE
-  RURA OSŁONOWA NA PROJEKTOWANEJ KANALIZACJI
-  RURA OSŁONOWA NA PROJEKTOWANYM PRZYŁĄCZU KANALIZACYJNYM
-  RURA OSŁONOWA DWUDZIELNA NA ISTNIEJĄCYM WODOCIĄGU
-  RURA OSŁONOWA DWUDZIELNA NA ISTNIEJĄCYM KABLU en
-  RURA OSŁONOWA DWUDZIELNA NA ISTNIEJĄCYM KABLU TELEKOM.


OBIEKTY ISTNIEJĄCE:

-  ISTNIEJĄCA SIĘĆ WODOCIĄGOWA
-  ISTNIEJĄCE SŁUPY LINII NN
-  ISTNIEJĄCE KABELE ELEKTRYCZNE nn
-  ISTNIEJĄCE LINIE NAPIĘTRZNE ELEKTRYCZNE
-  GRANICA AKTUALIZACJI MAPY

Województwo: świętokrzyskie
Powiat: włoszczowski
Gmina: Włoszczowa
Obręb: Kurzelów

PROJEKTOWYCH
SEKCJA 143.312.212

SYMBOLA UPRAWNIENIOWY

	OBJEKT:	KANALIZACJA SANITARNA W MIEJSCOWOŚCIACH KURZELÓW, DANKÓW DUŻY, DANKÓW MAŁY GMINA WŁOSZCZOWA
	INWESTOR:	GMINA WŁOSZCZOWA

TEMAT:	PROJEKT BUD. KAN. SANITARNEJ.		
BRANŻA:	SANITARNA		
TEMAT RYSUNKU:	SKALA:	DATA:	RYS.NR:
PROJEKT ZAGOSP. TERENU SEKCJA 143.312.212	1:1000	06/2008	6
PLIK: tabelka.dwg			
	IMIĘ I NAZWISKO	NR UPRAWNIENI	PODPIS
PROJEKTANT:	mgr inż. Jarosław Kosakowski	KI-175/93	
SPRAWDZAJĄCY:	mgr inż. Włodzimierz Szczepaniak	KL-31/86	
OPRACOWAŁ:	mgr inż. Leszek Janowski		

STAROSTA WŁOSZCZOWSKI

Na podstawie art. 28 ust. 1 ustawy z dnia 17 maja 1989 r. - Prawo geodezyjne i kartograficzne (Dz. U. z 2000 r. Nr 100, poz. 1086 i z dnia 120, poz. 1268) uzgodniono usytuowanie projektowanych sieci uzbrojenia terenu.

Kanalizacji sanitarnej
(wyszczególnienie uzgadnianych sieci uzbrojenia terenu:)

Uzgodnione usytuowanie sieci uzbrojenia terenu podlega wytyczeniu i geodezyjnej inwentaryzacji powykonawczej przez jednostki uprawnione do wykonywania prac geodezyjnych.
W razie niezgodności realizacji sieci uzbrojenia terenu z uzgodnionym projektem inwestor zobowiązany jest przedłożyć mapę z wynikami pomiarów powykonawczych właściwemu organowi administracji architektoniczno-budowlanej.
Uzgodnienie usytuowania projektowanych sieci uzbrojenia terenu zachowuje ważność przez okres 3 lat od dnia wydania opinii w sprawie uzgadniania usytuowania projektowanych sieci uzbrojenia terenu.
Uzgodnienie traci ważność w przypadku, o którym mowa w § 13 rozporządzenia Ministra Rozwoju Regionalnego i Budownictwa z dnia 2 kwietnia 2001 r. w sprawie geodezyjnej ewidencji i sieci uzbrojenia terenu oraz zespołów uzgadniania dokumentacji projektowej (Dz. U. Nr 38, poz. 455).

25/2008
(sygn. opinii)

Z up. STAROSTY
inż. Włodzimierz Milej
Przewodniczący Zespołu Uzgadniania Dokumentacji Projektowej

Włoszczowa, dnia 03.07.2008

Za zgodność z oryginałem

Jed

95500

53600

Mapę wykonano fotomechanicznie
w Prac. Dok. Geodezyjnej OPGK „Geomap”
Spółka z o.o. w Kielcach z map w skali
Nr ks rob.

STAROSTWO POWIATOWE
we WŁOSZCZOWIE
29-100 Włoszczowa
ul. Wiśniowa 10
(0-41) 394-49-50

powiat: włoszczowski
gmina: Włoszczowa
miejscowość: Kurzelów

WŁOSZCZOWYCH
12.213

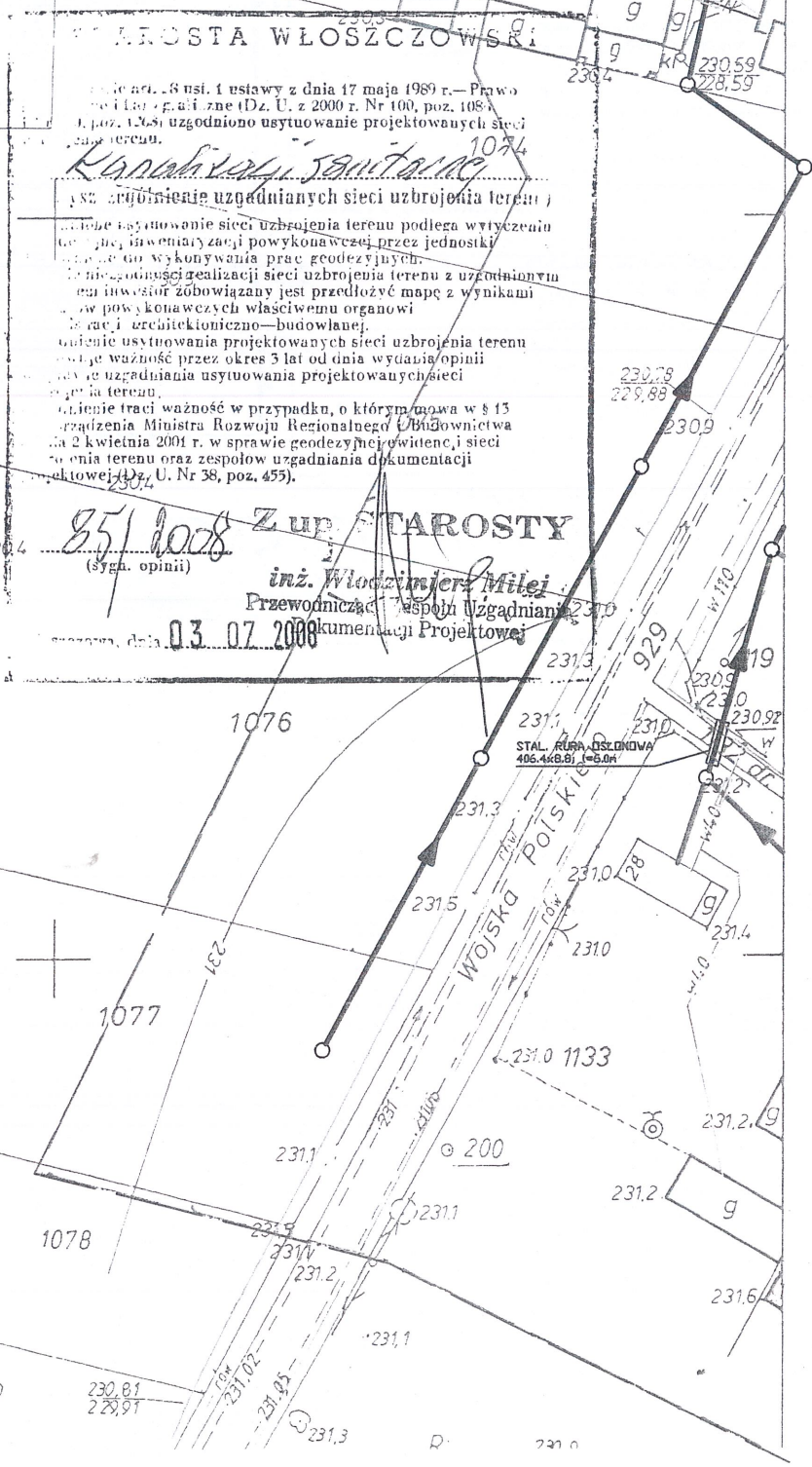
GEODETA UPRAWNIONY
JERRY EDUCH
ul. ... 2308
Kedura

WŁOSZCZOWSKI
Geodeta
Kedura

STAROSTY
Kowalczyk
Wydział
Katastru

WŁOSZCZOWYCH
KÓW MAŁY

DATA:	RYS.NR:
2008	7
tabelka.dwg	
PRACOWNIK:	PODPIS:
83	
86	<i>[Signature]</i>



STAROSTA WŁOSZCZOWSKI

Art. 13 ust. 1 ustawy z dnia 17 maja 1989 r. — Prawo geodezyjne (Dz. U. z 2000 r. Nr 100, poz. 108) i art. 1, poz. 126, uzgodniono usytuowanie projektowanych sieci uzbrojenia terenu.

Kanalizacja sanitarna
1074
1. uzgodnienie uzgadnianych sieci uzbrojenia terenu

2. wytyczenie i inwentaryzacja powykonawczej przez jednostki wykonawczą prac geodezyjnych.

3. niepodległości realizacji sieci uzbrojenia terenu z uzgodnieniem inwestor zobowiązany jest przedłożyć mapę z wynikami prac powykonawczych właściwemu organowi zarządcy i architektoniczno-budowlanej.

4. ważność usytuowania projektowanych sieci uzbrojenia terenu uzgadnianych przez okres 3 lat od dnia wydania opinii uzgodnienia usytuowania projektowanych sieci uzbrojenia terenu.

5. w przypadku, o którym mowa w § 15 rozporządzenia Ministra Rozwoju Regionalnego i Budownictwa z dnia 2 kwietnia 2001 r. w sprawie geodezyjnej ewidencji i sieci uzbrojenia terenu oraz zespołów uzgadniania dokumentacji geodezyjnej (Dz. U. Nr 38, poz. 455).

851/2008 Z up. STAROSTY
(sygn. opinii)

inż. Włodzisław Milej
Przewodniczący Zespołu Uzgadniania

03.07.2008 Dokumentacji Projektowej

STAL. RURA DŁG. DŁGOWA
406.4x8.81, 16.60m

Za zgodność z oryginałem

[Signature]

STAROSTWO POWIATOWE
we WŁOSZCZOWIE
29-100 Włoszczowa
ul. Wiśniowa 10
(0-41) 394 49-50 7

OPINIA ZUDP Nr. 146/2008

z dnia 16.10.2008 r

uzgodnienia usytuowania projektowanych sieci uzbrojenia terenu

przedmiot uzgodnienia: dokumentacja projektowa budowy kanalizacji sanitarnej wraz z przyłączami i przepompowni ścieków z zasilaniem elektrycznym we wsi Danków Duży gm. Włoszczowa

Dla : Gminy Włoszczowa

ul. Partyzantów 14
29-100 Włoszczowa

Znak :GKN.II.7442-146/2008

z dnia 14.10.2008 r

Zespół Uzgadniania Dokumentacji Projektowej uzgadnia usytuowanie przedłożonego opracowania (z zachowaniem poniższych uwag i zaleceń) dla obiektu położonego: **obr. 05 – DANKÓW DUŻY**

UWAGI I ZALECENIA

1. Uzgodnienie usytuowania projektowanych sieci uzbrojenia terenu zachowuje ważność przez okres 3 lat od dnia wydania opinii w sprawie uzgadniania usytuowania projektowanych sieci uzbrojenia terenu. Uzgodnienie traci ważność w przypadku, o którym mowa w § 13 rozporządzenia Ministra Rozwoju Regionalnego i Budownictwa z dnia 2 kwietnia 2001 r w sprawie geodezyjnej ewidencji sieci uzbrojenia terenu oraz zespołów uzgadniania dokumentacji projektowej (Dz.U.Nr 38 poz.455).
2. Wszelkie zaistniałe zmiany uzgodnionego opracowania projektowego wymagają powtórnego uzgodnienia w ZUDP.
3. Uzgodnione usytuowanie sieci uzbrojenia terenu podlega wytyczeniu i geodezyjnej inwentaryzacji powykonawczej przez jednostki uprawnione do wykonywania prac geodezyjnych. Geodezyjne pomiary powykonawcze sieci podziemnego uzbrojenia terenu, układanej w otwartych wykopach należy wykonać przed ich zasypaniem.
4. W razie niezgodności realizacji sieci uzbrojenia terenu z uzgodnionym projektem inwestor zobowiązany jest przedłożyć mapę z wynikami pomiarów powykonawczych właściwemu organowi administracji architektoniczno - budowlanej.
5. Integralną częścią opinii jest załącznik graficzny opieczetowany i podpisany przez Przewodniczącego Zespołu.
6. Przy zbliżeniach i skrzyżowaniach projektowanych sieci z istniejącym uzbrojeniem, prace ziemne należy wykonywać ręcznie w porozumieniu z użytkownikiem sieci.
7. Nakłada się obowiązek chronienia znaków geodezyjnych przy prowadzonych pracach ziemnych pod rygorem odpowiedzialności sądowej – podstawa prawna : Rozporządzenie Ministra Spraw Wewnętrznych i Administracji z dnia 15.04.1999 r. w sprawie ochrony znaków geodezyjnych (Dz.U.Nr. 45, poz.454).
8. Uzgodniono w oparciu o Rozporządzenie Ministra Rozwoju Regionalnego i Budownictwa z dnia 2 kwietnia 2001 r. w sprawie geodezyjnej sieci uzbrojenia terenu oraz zespołów uzgadniania dokumentacji projektowej (Dz.U.Nr 38, poz.455) oraz Zarządzenie nr.34/2001 Starosty Włoszczowskiego z dnia 31 października 2001 roku.
9. Uwagi i zalecenia konsultantów: -

Uwagi i zalecenia członków Zespołu: Bez uwag

Za zgodność z oryginałem

for

ZATWIERDZAM

Z up. STAROSTY

inż. Włodzisław Milej
Przewodniczący Zespołu Uzgadniania
Dokumentacji Projektowej

STAROSTWO POWIATOWE
we WŁOSZCZOWIE

29-100 Włoszczowa

ul. Wiśniowa 10

tel. 41 394-49-50



ŚWIĘTOKRZYSKI ZARZĄD DRÓG WOJEWÓDZKICH
W KIELCACH

UL. JAGIELLOŃSKA 72, 25-602 KIELCE
TEL. (041) 347-04-71(-72); 347-04-80(-81)(-82); 347-04-90(-91)(-92) FAX (041) 347-04-70

74

Kielce, dnia 25.02.2008r.

ŚZDW – T-1/5414.01d -Z/18 /08

EPRD
Biuro Polityki Gospodarczej
i Rozwoju Regionalnego
25- 604 Kielce
ul. Szkolna 36A

W odpowiedzi na pismo z dnia 11.02.2008r. w sprawie wyrażenia zgody na lokalizację kanalizacji sanitarnej wzdłuż drogi wojewódzkiej nr 785 odc. Kurzelów – Włoszczowa w odległości mniejszej od podanej w ustawie z dnia 21 marca 1985r. (Dz.U. Nr 19 z 2007r. poz. 115), Świętokrzyski Zarząd Dróg Wojewódzkich w Kielcach wyraża zgodę na lokalizację kanalizacji wzdłuż drogi wojewódzkiej Nr 785 odc. j.w. poza pasem drogowym w następującej odległości od zewnętrznej krawędzi jezdni :

- w terenie zabudowy - w odległości min. 8,0m od zewnętrznej krawędzi jezdni,
- poza terenem zabudowy - w odległości min. 8,5 m od zewnętrznej krawędzi jezdni,
- a na działkach nr : 549, 550, 551, 552, 553, 554, 555, 556/1, 557/1 sekcja nr 143.312.233 kanał należy zaprojektować za linią wodociągu patrząc od strony drogi.

Przeście poprzeczne sieci kanalizacji sanitarnej pod drogą wojewódzką należy wykonać metodą przewiertu lub przecisku w rurze ochronnej wyprowadzonej poza korpus drogi bez naruszania konstrukcji drogi, na głębokości min. 1,5 m poniżej niwelety nawierzchni.

Informujemy ponadto, że po uzyskaniu decyzji o lokalizacji inwestycji celu publicznego wydanej przez Urząd Miasta i Gminy Włoszczowa należy wystąpić do ŚZDW w Kielcach o wydanie decyzji o lokalizacji przejść poprzecznych kanalizacji w pasie drogowym.

Do wiadomości:

1. RDW Zgórsko

Za zgodność z oryginałem

Z-ca DYREKTORA
d/s Technicznych

mgr inż. Wojciech Sterak

STAROSTWO POWIATOWE
we WŁOSZCZOWIE
29-100 Włoszczowa
ul. Wiśniowa 10
(0-41) 394-49-50

Włoszczowa 21.05.2008 r.

ZDP 7331/123/08

DECYZJA

Na podstawie art.39 ust. 3 i art. 40 ust. 1,2 i 3, ustawy z dnia 21 marca 1985 r. o drogach publicznych (Dz.U. z 2004, Nr 204 poz. 2086 ze zmianami) , § 2 ust. 1 rozporządzenia Rady Ministrów z dnia 1 czerwca 2004 r. w sprawie określenia warunków udzielania zezwoleń na zajęcie pasa drogowego (Dz.U Nr 140 poz. 1481), a także uchwały Nr 29/05 Zarządu Powiatu Włoszczowskiego z dnia 05 sierpnia 2005 r. w sprawie upoważnienia dyrektora Zarządu Dróg Powiatowych we Włoszczowie do załatwiania spraw należących do kompetencji zarządcy drogi, w tym do wydawania decyzji administracyjnych i postanowień w sprawach określonych w przepisach ustawy o drogach publicznych i w przepisach wykonawczych do tej ustawy oraz art. 104 kpa po rozpatrzeniu sprawy z wniosku EPRD Biura Polityki Gospodarczej i Rozwoju Regionalnego ul. Szkolna 36A, 25 – 604 Kielce.

zezwała się wnioskodawcy

1. Na lokalizację w pasie drogowym dróg powiatowych Nr 0245 T Kluczewsko – Komparzów - Kurzelów, Nr 0246T Kurzelów – Jeżowice – Piła Łachowska urządzeń infrastruktury technicznej niewzwiązanego z potrzebami zarządzania drogą i potrzebami ruchu drogowego - projektowanej sieci kanalizacyjnej wraz z przyłączami zgodnie z załączonymi mapami sytuacyjno – wysokościowymi.
2. Projektowaną sieć kanalizacyjną zaprojektować z zachowaniem następujących warunków:

Droga Nr 0245 T Kluczewsko – Komparzów - Kurzelów

 - na odcinku od działki nr 158 do działki nr 167 sieć kanalizacyjną zaprojektować poza pasem drogowym,
 - od skrzyżowania ul. Żeromskiego z ul. Leśną do skrzyżowania ul. Żeromskiego z ul. Okrzei sieć kanalizacyjną zaprojektować w poboczu w odległości nie mniejszej niż 1,00 m od krawędzi jezdni,
 - na odcinku od działki 252 do działki nr 734 sieć kanalizacyjną zaprojektować poza pasem drogowym,
 - na odcinku od działki nr 738 do działki nr 741 sieć kanalizacyjną zaprojektować poza pasem drogowym,

Droga Nr 0246T Kurzelów – Jeżowice – Piła Łachowska

ul. Wolności

 - sieć kanalizacyjną zaprojektować poza pasem drogowym.

ul. Wojska Polskiego

 - przy działce nr 910 sieć kanalizacyjną zaprojektować w poboczu w odległości nie mniejszej niż 1,00 od krawędzi jezdni,
 - na dalszym odcinku w/w ulicy sieć kanalizacyjną zaprojektować poza pasem drogowym.
3. Projektowaną sieć kanalizacyjną zaprojektować z zachowaniem następujących warunków:
 - a) wykopy należy zaprojektować jako wąsko przestrzenne rozparte z odpowiednim zabezpieczeniem ścian przed możliwością ich obrywania się,

STAROSTWO POWIATOWE
we WŁOSZCZOWIE
29-100 WŁOSZCZOWA
ul. Wiśniowa 10
(0-41) 394-49-50

- b) odbudowę należy wykonać przez zasypanie gruntem rodzimym warstwami gr. 20 cm z zagęszczeniem mechanicznym gruntu do wskaźnika zagęszczenia 1,0; w przypadku wystąpienia gruntów pylastych, gliniastych, skalnych itp. należy także grunty wymienić na grunty piaszczyste na odcinkach, zgodnie z decyzją projektanta przedstawioną w projekcie budowlanym opracowanym na podstawie geotechnicznych badań warunków gruntowych,
- c) na odcinkach gdzie sieć kanalizacyjna przebiega w poboczu po zakończeniu prac, pobocza należy utwardzić materiałem kamiennym, grubość warstwy po zagęszczeniu nie mniej niż 10 cm,
- d) przejścia poprzeczne pod jezdnią wykonać metodą przecisku lub przewiertu min 1,20 m poniżej niwelety jezdni oraz 0,5 m od dna oczyszczonych rowów przydrożnych w rurach ochronnych,
- e) przyłącza i przejścia poprzeczne pod drogą powinny być wykonywane równocześnie z budową sieci głównej na odcinkach realizacyjnych zgodnie z przyjętym harmonogramem robót,
- f) ewentualne uszkodzenia w nawierzchni bitumicznej należy naprawić przez uzupełnienie poszczególnych warstw konstrukcyjnych i ułożenie nawierzchni o grubości 8 cm,
- g) krawędzie uszkodzonej nawierzchni należy przyciąć do kształtów prostokątnych,
- h) po zakończeniu prac pas drogowy należy przywrócić do stanu pierwotnego po uwzględnieniu w/w warunków,
- i) na czas prowadzenia robót w pasie drogowym należy opracować projekt organizacji ruchu, który należy uzgodnić w Starostwie Powiatowym we Włoszczowie, KP Policji oraz Zarządem Dróg.

4. Zobowiązuję się inwestora przed przystąpieniem do wykonania robót w pasie drogowym do:

- uzyskania pozwolenia na budowę lub zgłoszenie budowy albo wykonanie robót budowlanych,
- wystąpienie do zarządcy drogi o wydanie decyzji na prowadzenie robót w pasie drogowym i ustaleniu za powyższe opłaty oraz decyzji ustalającej opłatę za umieszczenie w pasie drogowym urządzeń infrastruktury technicznej nie związanych z potrzebami zarządzania drogami lub potrzebami ruchu drogowego pod rygorem zastosowania art. 162 Kpa.

UZASADNIENIE

Zgodnie z art. 39 ust. 1 pkt 1 ustawy o drogach publicznych zabronione jest lokalizowanie obiektów i urządzeń infrastruktury technicznej niezwiązanych z potrzebami zarządzania drogami lub potrzebami ruchu drogowego. Wyjątek stanowi zapis ust. 3 cyt. przepisu, zgodnie z którym umieszczenie w pasie drogowym urządzeń nie związanych z potrzebami ruchu może nastąpić za zezwoleniem właściwego zarządcy drogi.

Zgodnie z art. 40 ust 1,2 i 3 ustawy o drogach publicznych zajęcie pasa drogowego w celu umieszczenia w nim urządzeń infrastruktury technicznej niezwiązanych z potrzebami zarządzania drogami lub potrzebami ruchu drogowego i prowadzenia robót związanych z tym umieszczeniem może nastąpić wyłącznie za zezwoleniem zarządcy drogi, wydanym w drodze decyzji administracyjnej; za zajęcie pasa drogowego pobiera się opłaty, naliczane w oparciu o stawki podane w uchwale Rady Powiatu Włoszczowskiego Nr XV/93/04 z dnia 26.02.2004 r. w sprawie wysokości stawek opłat za zajęcie pasa drogowego (Dz.U.woj.św. Nr 51 z 16.04.2004 r.) oraz uchwały Rady Powiatu Włoszczowskiego Nr XXXV/188/06 z dnia 27 stycznia w sprawie zmiany w uchwale Nr XV/93/04 (Dz.U. woj.św. Nr 74 poz. 1014 z dnia 16.03.2006r).

W związku z powyższym przed rozpoczęciem prac związanych z umieszczeniem w/w infrastruktury technicznej w pasie drogowym należy wystąpić do Zarządu Dróg Powiatowych we Włoszczowie z wnioskiem o uzyskanie zezwolenia

- na prowadzenie robót w pasie drogowym,
- na umieszczenie przedmiotowych urządzeń w pasie drogowym.

POUCZENIE

Od niniejszej decyzji służy stronie odwołanie do Samorządowego Kolegium Odwoławczego w Kielcach za moim pośrednictwem w terminie 14 dni od dnia jej doręczenia.

Otrzymują:

**EPRD Biuro Polityki Gospodarczej
i Rozwoju Regionalnego
ul. Szkolna 36A
25 – 604 Kielce**

DYREKTOR
Zarządu Dróg Powiatowych

mgr Norbert Gasieniec

Za zgodność z oryginałem

Gasieniec

**STAROSTWO POWIATOWE
we WŁOSZCZOWIE
29-100 Włoszczowa
ul. Wiśniowa 10
(0-41) 394-49-50**

GMINA WŁOSZCZOWA

ul. Partyzantów 14, 29-100 Włoszczowa

REGON 291009923

NIP 6090002217

Włoszczowa dn. 27. 06.08 r.

PR.VI.5548/16/08

D e c y z j a

Na podstawie art.40 ust. 1 i ust.2 pkt 2, ust. 3, 4, i 8 Ustawy z dnia 21 marca 1985r o drogach publicznych(t.j. Dz.U. z 2007r Nr 19 poz. 115 z późn. zm.) oraz art. 104 Ustawy z dnia 14 czerwca 1960 r. – Kodeks Postępowania Administracyjnego (tj. Dz. U. z 2000 r. nr 98, poz. 1071 ze zm.), w związku z wystąpieniem EPRD Biuro Polityki Gospodarczej i Rozwoju Regionalnego Sp. z o.o ul. Szkolna 36a, 25-604 Kielce działającego w imieniu Burmistrza Gminy Włoszczowa w sprawie uzgodnienia lokalizacji urządzeń kanalizacji sanitarnej w pasach dróg gminnych

wyrażam zgodę

na lokalizację urządzeń kanalizacji sanitarnej w pasach dróg w msc. Kurzelów, Danków Duży, Danków Mały zgodnie z załącznikami graficznymi pod następującymi warunkami :

Kurzelów

- ul. Składowa, Leśna, Kręta, Okrzei, Krótka, Młynarska, Buczka, Brożka i inne boczne – drogi o nawierzchni tłuczniowej – odbudować tłuczniem po trasie kanału.

- ul. Kolonie – przejścia pod drogą w rurze ochronnej, na części drogi o nawierzchni tłuczniowej ponownie odbudować tłuczniowo.

- ul. Armii Krajowej, Partyzantów, Grunwaldzka, Wesoła – odbudować nawierzchnię asfaltową na szerokości zajętej przez kanał, przyłącza do kanału w rurze osłonowej wykonane metodą przeciskową, na odcinkach dróg o nawierzchni tłuczniowej ponownie trasę odbudować tłuczniowo.

Danków Duży

- kanał umieścić w poboczu drogi, przejścia pod drogą w rurze osłonowej w formie przecisku

Danków Mały

- odbudować nawierzchnię asfaltową na całej szerokości jezdni,
- drogi tłuczniowe w polach w obrębie pompowni P-7 odbudować tłuczniem po trasie kanału, zjazd do pompowni o nawierzchni tłuczniowej, wymiary zgodnie z przepisami.

Z up. BURMISTRZA

[Signature]
mgr inż. Marek Nowak
Naczelnik Wydziału
Planowania Rozwoju i Inwestycji

Za zgodność z oryginałem

[Signature]
STAROSTWO POWIATOWE
we WŁOSZCZOWIE

29-100 Włoszczowa

ul. Wisłowa II

0-41, 504-49-5.

URZĄD GMINY
WŁOSZCZOWA

29-100 Włoszczowa, ul. Partyzantów 14
tel. (041) 3942669, 3942539
fax (041) 3942339

Włoszczowa dn. 31. 07.08 r.

PR.VI.5548/16-1/ 08

**EPRD Biuro Polityki Gospodarczej
i Rozwoju Regionalnego Sp. z o. o
ul. Szkolna 36a
25-604 Kielce**

W związku z wystąpieniem EPRD Biuro Polityki Gospodarczej i Rozwoju Regionalnego w Kielcach, działającego w imieniu Burmistrza Gminy Włoszczowa, w sprawie uzgodnienia lokalizacji urządzeń kanalizacji sanitarnej w pasach dróg wewnętrznych, (mienie gminne) dla przedsięwzięcia polegającego na budowie kanalizacji sanitarnej wraz z przyłączami, przepompowniami ścieków, zasilaniem energetycznym przepompowni i infrastrukturą towarzyszącą, dla miejscowości : Kurzelów, Danków Duży i Danków Mały- Gmina Włoszczowa - **rozszerzenie zadania dla msc. Danków Duży**

wyrażam zgodę

na lokalizację w/w urządzeń kanalizacji sanitarnej w pasach dróg wewnętrznych, polnych , w msc. Danków Duży, zgodnie z załącznikami graficznymi pod następującymi warunkami :
– drogi polne tłuczniowo- gruntowe oznaczone w ew. gruntów i budynków jako dz. nr 651,650,649 należy po umieszczeniu urządzeń przywrócić do stanu pierwotnego.

Za zgodność z oryginałem

gab

BURMISTRZ

Bartłomiej Dorywański
mgr Bartłomiej Dorywański

**STAROSTWO POWIATOWE
we WŁOSZCZOWIE**
29-100 Włoszczowa
ul. Wiśniowa 10
(0-41) 394-49-50

Włoszczowa 2008-05-19

Nr SE.V – 4431/13/08

OPINIA SANITARNA

Na podstawie art.10 Ustawy z dnia 14.03.1985r. o Państwowej Inspekcji Sanitarnej (tekst jednolity Dz.U. nr 122 z 2006r, poz. 851 z późn. zm.), art. 57 ust. 1 w związku z art. 51 Ustawy z dnia 27.04.2001r. Prawo ochrony środowiska (tekst jednolity Dz.U. nr 25 z 2008 r., poz. 150), Rozporządzenia Rady Ministrów z dnia 09.11.2004r. w sprawie określenia rodzajów przedsięwzięć mogących znacząco oddziaływać na środowisko oraz szczegółowych uwarunkowań związanych z kwalifikowaniem przedsięwzięcia do sporządzania raportu o oddziaływaniu na środowisko (Dz.U. nr 257 z 2004r., poz. 2573 z późn. zm.)

PAŃSTWOWY POWIATOWY INSPEKTOR SANITARNY WE WŁOSZCZOWIE

Po zapoznaniu się z dokumentami:

1. Z wnioskiem Burmistrza Włoszczowy, znak: GKR.III.7624/7/08 z dnia 13.05.2008r. (data wpływu 13.05.2008r.) w sprawie wydania opinii w przedmiocie stwierdzenia obowiązku opracowania raportu oddziaływania planowanego przedsięwzięcia na środowisko i ewentualnego jego zakresu dla przedsięwzięcia pn.: „Budowa kanalizacji sanitarnej wraz z przyłączami, przepompowniami ścieków, zasilaniem energetycznym przepompowni i infrastrukturą towarzyszącą dla miejscowości: Kurzelów, Danków Duży, Danków Mały gm. Włoszczowa”.
Inwestor: Gmina Włoszczowa, ul. Partyzantów 14, 29-100 Włoszczowa
2. Wnioskiem pełnomocnika inwestora – Pani Anny Gajek 25-604 Kielce, ul. Szkolna 36a - o wydanie decyzji o środowiskowych uwarunkowaniach zgody na realizację przedsięwzięcia.
3. Kopia pełnomocnictwa Nr Or.I.0113-1/44/07
4. Mapą sytuacyjno – wysokościową z naniesioną propozycją zabudowy.
5. Informacją o przedsięwzięciu.

orzeka:

Dla przedmiotowego przedsięwzięcia: „Budowa kanalizacji sanitarnej wraz z przyłączami, przepompowniami ścieków, zasilaniem energetycznym przepompowni i infrastrukturą towarzyszącą dla miejscowości: Kurzelów, Danków Duży, Danków Mały gm. Włoszczowa” – nie zachodzi konieczność sporządzenia raportu oddziaływania na środowisko.

UZASADNIENIE

Burmistrz Włoszczowy pismem z dnia 13.05.2008r. znak: GKR.III.7624/7/08 zwrócił się do Państwowego Powiatowego Inspektora Sanitarnego we Włoszczowie o opinię w sprawie obowiązku opracowania raportu oddziaływania planowanego przedsięwzięcia na środowisko i jego zakresu, załączając dokumentację wymienioną na wstępie.

Planowana inwestycja – „Budowa kanalizacji sanitarnej wraz z przyłączami, przepompowniami ścieków, zasilaniem energetycznym przepompowni i infrastrukturą towarzyszącą dla miejscowości: Kurzelów, Danków Duży, Danków Mały gm. Włoszczowa”, zalicza się do przedsięwzięć mogących znacząco oddziaływać na środowisko, dla których można wymagać sporządzenia raportu o oddziaływaniu na środowisko, co wynika z §3 ust.1 pkt 72a rozporządzenia Rady Ministrów

PAŃSTWOWY POWIATOWY
INSPEKTOR SANITARNY
WE WŁOSZCZOWIE
29-100 Włoszczowa
ul. Wiśniowa 10
(0-41) 394-49-50

z dnia 09.11.2004r. w sprawie określenia rodzajów przedsięwzięć mogących znacząco oddziaływać na środowisko oraz szczegółowych uwarunkowań związanych z kwalifikowaniem przedsięwzięcia do sporządzania raportu o oddziaływaniu na środowisko (Dz.U. nr 257 z 2004r., poz. 2573 z późn. zm.).

Planowana inwestycja ma na celu odprowadzenie ścieków bytowo-gospodarczych od indywidualnych odbiorców w miejscowościach: Kurzelów (ok. 1129 mieszkańców), Danków Duży (ok. 292 mieszkańców), Danków Mały (ok. 222 mieszkańców).

Ścieki systemem rurociągów grawitacyjnych i tłocznych (sześć pompowni lokalnych) będą kierowane do pompowni zbiorczej a następnie rurociągiem tłocznym ułożonym wzdłuż szosy Kurzelów – Danków Duży – Włoszczowa do końcówki istniejącego systemu we Włoszczowie.

Kanał sanitarny zaprojektowano w pasach drogowych oraz przez posesje prywatne, obejmujące działki przy domostwach oraz działki użytkowane rolniczo.

Po zapoznaniu się z przedłożoną dokumentacją i analizie przesłanek w myśl §5 cytowanego rozporządzenia, stwierdzono że nie ma konieczności opracowywania raportu, gdyż informacje zawarte w charakterystyce przedsięwzięcia są wystarczające do dokonania oceny jego oddziaływania na środowisko.

Biorąc powyższe pod uwagę orzeczono jak w sentencji.

Państwowy Powiatowy
Inspektor Sanitarny
we Włoszczowie

Ewa Włoszczak

Otrzymują:

za zwrotnym poświadczeniem odbioru:

1. Burmistrz Włoszczowy,
ul. Partyzantów 14, 29-100 Włoszczowa
2. Gmina Włoszczowa,
ul. Partyzantów 14, 29-100 Włoszczowa
- ③ Pani Anna Gajek
ul. Szkolna 36a, 25-604 Kielce

Otrzymuje do wiadomości:

1. a/a

ET/ET

Za zgodność z oryginałem

[Signature]

Nr SE.V-4431/13/08

POSTANOWIENIE

Na podstawie art. 3, art. 10 Ustawy z dnia 14.03.1985r. o Państwowej Inspekcji Sanitarnej (tekst jednolity Dz.U. Nr 122 poz. 851 z 2006r., z późn. zm.), art. 48 ust.2 pkt.2, art. 57 ust.1 Ustawy z dnia 27.04.2001r. Prawo ochrony środowiska (tekst jednolity Dz.U. nr 25, poz. 150 z 2008r.), rozporządzenia Rady Ministrów z dnia 09.11.2004r. w sprawie określenia rodzajów przedsięwzięć mogących znacząco oddziaływać na środowisko oraz szczegółowych uwarunkowań związanych z kwalifikowaniem przedsięwzięcia do sporządzania raportu o oddziaływaniu na środowisko (Dz.U. nr 257 z 2004r., poz. 2573 z późn. zm.) a także art. 106 Kodeksu Postępowania Administracyjnego (tekst jednolity Dz.U. Nr 98 poz. 1071 z 2000r. z późn. zm.)

PAŃSTWOWY POWIATOWY INSPEKTOR SANITARNY WE WŁOSZCZOWIE

Po zapoznaniu się z dokumentami:

1. Z wnioskiem Burmistrza Gminy Włoszczowa, znak: GKR.III.7624/7/08 z dnia 11.06.2008r. (data wpływu 11.06.2008r.) w sprawie uzgodnienia przed wydaniem decyzji o środowiskowych uwarunkowaniach zgody na realizację przedsięwzięcia pn.: „Budowa kanalizacji sanitarnej wraz z przyłączami, przepompowniami ścieków, zasilaniem energetycznym przepompowni i infrastrukturą towarzyszącą dla miejscowości: Kurzelów, Danków Duży, Danków Mały gm. Włoszczowa”.
Inwestor: Gmina Włoszczowa, ul. Partyzantów 14, 29-100 Włoszczowa
2. Wnioskiem pełnomocnika inwestora – Pani Anny Gajek 25-604 Kielce, ul. Szkolna 36a - o wydanie decyzji o środowiskowych uwarunkowaniach zgody na realizację przedsięwzięcia.
3. Kopia pełnomocnictwa Nr Or.I.0113-1/44/07
4. Mapą sytuacyjno – wysokościową z naniesioną propozycją zabudowy.
5. Informacją o przedsięwzięciu.

POSTANAWIA:

Uzgodnić przedsięwzięcie: „Budowa kanalizacji sanitarnej wraz z przyłączami, przepompowniami ścieków, zasilaniem energetycznym przepompowni i infrastrukturą towarzyszącą dla miejscowości: Kurzelów, Danków Duży, Danków Mały gm. Włoszczowa” przed wydaniem decyzji o środowiskowych uwarunkowaniach zgody na realizację przedsięwzięcia w zakresie - wpływu na środowisko i zdrowie ludzi z zachowaniem następujących warunków:

1. podczas wykonywania robót budowlanych należy zapewnić dobór technologii najmniej uciążliwych dla ludzi i środowiska, a także zapewnić prawidłowe postępowanie z powstającymi w trakcie realizacji odpadami,
2. w trakcie realizacji przedsięwzięcia należy zapewnić oszczędne korzystanie z terenu oraz ograniczyć uciążliwość dla terenów sąsiadujących działek powodowane przez hałas, wibracje, pozbawienie dostępu do drogi publicznej.

UZASADNIENIE

Planowana inwestycja – budowa kanalizacji sanitarnej wraz z przyłączami, przepompowniami ścieków, zasilaniem energetycznym przepompowni i infrastrukturą towarzyszącą dla miejscowości: Kurzelów, Danków Duży, Danków Mały gm. Włoszczowa, zalicza się do przedsięwzięć mogących znacząco oddziaływać na środowisko, dla których można wymagać sporządzenia raportu o oddziaływaniu na środowisko, co wynika z § 3 ust. 1 pkt. 72a, rozporządzenia Rady Ministrów z dnia 09.11.2004r. w sprawie określenia rodzajów przedsięwzięć mogących znacząco oddziaływać na środowisko oraz szczegółowych uwarunkowań związanych z kwalifikowaniem przedsięwzięcia do sporządzania raportu o oddziaływaniu na środowisko (Dz.U. nr 257 z 2004r., poz. 2573 z późn. zm.).

W tej sprawie Burmistrz Gminy Włoszczowa po zasięgnięciu opinii Państwowego Powiatowego Inspektora Sanitarnego we Włoszczowie (Nr SE.V-4431/13/08 z dnia 19.05.2008r) oraz Starosty Włoszczowskiego (ROL.II.7633-28/08 z dnia 14.05.2008r) wydał postanowienie znak: GKR.III.7624/7/08 z dnia 28.05.2008r, stwierdzające brak konieczności opracowania raportu oddziaływania na środowisko dla przedmiotowej inwestycji.

W toku prowadzonego postępowania w sprawie oceny oddziaływania na środowisko planowanego przedsięwzięcia Burmistrz Gminy Włoszczowa pismem znak: GKR.III.7624/7/08 z dnia 11.06.2008r. zwrócił się do tutejszego urzędu o dokonanie uzgodnienia przed wydaniem decyzji o środowiskowych uwarunkowaniach zgody na realizację przedsięwzięcia.

Państwowy Powiatowy Inspektor Sanitarny we Włoszczowie w dniu 13.06.2008r wszczął postępowanie w przedmiocie wnioskowanego uzgodnienia, zawiadamiając strony o możliwości zapoznania się z zebrany materiał dowodowy i wniesieniem ewentualnych wniosków, zastrzeżeń i uwag. Wnioski od stron nie wpłynęły.

Planowana inwestycja ma na celu odprowadzenie ścieków bytowo-gospodarczych od indywidualnych odbiorców w miejscowościach: Kurzelów (ok. 1129 mieszkańców), Danków Duży (ok. 292 mieszkańców), Danków Mały (ok. 222 mieszkańców).

Ścieki systemem rurociągów grawitacyjnych i tłocznych (sześć pompowni lokalnych) będą kierowane do pompowni zbiorczej a następnie rurociągiem tłoczonym ułożonym wzdłuż szosy Kurzelów – Danków Duży – Włoszczowa do końcówki istniejącego systemu we Włoszczowie.

Projektowana kanalizacja sanitarna stanowić będzie system rurociągów: - grawitacyjnych dł. ok. 14000m o średnicach 200 i 250mm, - tłocznych dł. ok. 6500m o średnicach 180 i 200mm, wraz z 8 przepompowniami ścieków i przykanalikami w ilości ok. 340 szt. o średnicy 160mm.

Kanał sanitarny zaprojektowano w pasach drogowych oraz przez posesje prywatne, obejmujące działki przy domostwach oraz działki użytkowane rolniczo. Wystąpią przejścia poprzeczne w pasie drogi wojewódzkiej nr 785 wykonywane przewiertem w rurze osłonowej stalowej. Ponadto trasa kanalizacji sanitarnej, w miejscowości Kurzelów przecina koryto rzeki Kurzelówka. Przejście pod korytem rzeki będzie wykonane metodą przewiertu sterowanego.

Po analizie zgromadzonego materiału dowodowego stwierdzono, że w/w przedsięwzięcie jest inwestycją mającą na celu ochronę wód podziemnych i powierzchniowych, oraz poprawę warunków sanitarno-higienicznych i przy zastosowaniu proponowanych rozwiązań technicznych nie powinna znacząco oddziaływać na stan środowiska i zdrowie ludzi.

Wobec powyższego Państwowy Powiatowy Inspektor Sanitarny we Włoszczowie zajął stanowisko jak w sentencji.

Pouczenie:

Na niniejsze postanowienie służy zażalenie do Państwowego Wojewódzkiego Inspektora Sanitarnego w Kielcach ul. Jagiellońska 68, za pośrednictwem Państwowego Powiatowego Inspektora Sanitarnego we Włoszczowie ul. Sobieskiego 38 – w terminie 7 dni od daty doręczenia.

Otrzymują: za zwrotnym poświadczeniem odbioru:

1. Burmistrz Gminy Włoszczowa
ul. Partyzantów 14, 29-100 Włoszczowa
– celem poinformowania stron przez wywieszenie treści postanowienia na tablicy ogłoszeń w siedzibie Urzędu Gminy (a także poinformowania Państwowego Powiatowego Inspektora Sanitarnego we Włoszczowie o terminie umieszczenia treści postanowienia na tablicy ogłoszeń)
2. Pani Anna Gajek – pełnomocnik inwestora
ul. Szkolna 36a, 25-604 Kielce

Do wiadomości:

1. a/a

ET/ET

Za zgodność z oryginałem

Jul

Państwowy Powiatowy
Inspektor Sanitarny
we Włoszczowie

Ewa Kraszczyk

Nr SE. V.- 4430/18/08

Włoszczowa, dnia 2008-08-07

OPINIA SANITARNA

Na podstawie art. 3 pkt. 2 ustawy z dnia 14.03.1985r. o Państwowej Inspekcji Sanitarnej (tekst jednolity Dz. U. Nr 122 z 2006r., poz. 851 z późn. zm.) –

Państwowy Powiatowy Inspektor Sanitarny we Włoszczowie

po zapoznaniu się z dokumentacją:

Projekt budowlany – „Budowy sieci kanalizacji sanitarnej wraz z przyłączami, przepompowniami ścieków, zasilaniem energetycznym przepompowni i infrastrukturą towarzyszącą dla miejscowości: Kurzelów, Danków Duży, Danków Mały gm. Włoszczowa”

inwestor: Gmina Włoszczowa

przedłożoną przy piśmie z dnia 24.07.2008r. (data wpływu 24.07.2008r.)

przez: Biuro Polityki Gospodarczej i Rozwoju Regionalnego Sp. z o.o.
ul. Szkolna 36A, 25-604 Kielce

uzgadnia w/w dokumentację pod względem wymagań higienicznych i zdrowotnych – pozytywnie

Uzasadnienie:

Biuro Polityki Gospodarczej i Rozwoju Regionalnego pismem z dnia 24.07.2008r. wystąpiło do Państwowego Powiatowego Inspektora Sanitarnego we Włoszczowie o uzgodnienie projektu budowlanego – „Budowy sieci kanalizacji sanitarnej wraz z przyłączami, przepompowniami ścieków, zasilaniem energetycznym przepompowni i infrastrukturą towarzyszącą dla miejscowości: Kurzelów, Danków Duży, Danków Mały gm. Włoszczowa”.

Projektowana kanalizacja będzie włączona poprzez system pompowni sieciowych i rurociąg tłoczny do istniejącego systemu kanalizacyjnego we Włoszczowie, który odprowadza ścieki do zbiorczej oczyszczalni ścieków we Włoszczowie.

Projektowana inwestycja obejmuje budowę:

- kanałów grawitacyjnych: rury z kamionki 200mm o długości 16923,40m, oraz rury z PVC 160mm o długości 7517,50m,
- rurociągów tłocznych: rury PEHD Ø 160 długości 5762,00m, Ø 110 długości 2013,00m, Ø 80 długości 23,00m, Ø 65 długości 61,50m, Ø 50 długości 51,50m,
- 8 przepompowni ścieków wraz zasilaniem energetycznym (każda przepompownia zostanie wyposażona w dwie pompy pracujące w trybie naprzemiennym, zbiorniki

STAROSTWO POWIATOWE
we WŁOSZCZOWIE
29-100 Włoszczowa
ul. Wiśniowa 10
(0-41) 394-49-50

- pompowni zostaną wykonane z polimerobetonu, wentylacja pompowni grawitacyjna poprzez zastosowanie 2 kominków z PCV Ø 110 umieszczone w pokrywie zbiornika),
- 433 szt. przyłączy do budynków – przyłącza grawitacyjne o śr. 160mm,
 - 1109 szt. studni kanalizacyjnych betonowych prefabrykowanych.

Kanał sanitarny zaprojektowano w pasach drogowych oraz przez posesje prywatne, obejmujące działki przy domostwach oraz działki użytkowane rolniczo. Przejścia poprzeczne pod drogami i rzeką Kurzelówką zostaną wykonane metodą przewiertu sterowanego w rurze ochronnej stalowej obustronnie izolowanej.

Wykonane odcinki kanałów grawitacyjnych zostaną poddane próbom szczelności metodą powietrzną bądź wodną.

Wobec powyższego, Państwowy Powiatowy Inspektor Sanitarny we Włoszczowie zajął stanowisko jak na wstępie.

Pouczenie:

Opinia dotyczy dokumentacji, na której znajduje się klauzula uzgodnienia Państwowego Powiatowego Inspektora Sanitarnego we Włoszczowie.

Zał.
dokumentacja projektowa

Państwowy Powiatowy
Inspektor Sanitarny
we Włoszczowie
Ewa Włoszczak

Otrzymuje: za zwrotnym potwierdzeniem odbioru:

1. Biuro Polityki Gospodarczej i Rozwoju Regionalnego Sp. z o.o.
ul. Szkolna 36A, 25-604 Kielce (+ zał.)

Otrzymuje do wiadomości:

1. a/a
ET/ET



Za zgodność z oryginałem

