



WA 5152.26.4.2014 BR

DECYZJA Nr 167/2015

Działając na podstawie art. 31 ust. 2 w związku z art. 6 ust. 1 pkt 3, art. 89 pkt 2, art. 91 ust. 4; pkt. 4, ustawy z dnia 23 lipca 2003 r. o ochronie zabytków i opiece nad zabytkami (*Dz. U. z 2003 r. Nr 162, poz. 1568 z późn. zm.*) oraz art. 104 ustawy z dnia 14 czerwca 1960 r. – Kodeks postępowania administracyjnego (*tekst jednolity: Dz. U. z 2013 r., poz. 267*) – po ponownym rozpatrzeniu wniosku Pani Marii Kęczkowskiej, Prezesa Zarządu Przedsiębiorstwa Produkcyjno-Usługowo-Handlowego „ADIR” Sp. z o.o., Al. Na Stadion 50, 25-127 Kielce, pełnomocnika Wójta Gminy Wiskitki, ul. Kościuszki 1, 96-315 Wiskitki – z dnia 24.09.2014 r. (*pismo AD/WK/110/2014; data wpływu: 29.09.2014 r.*), w sprawie uzgodnienia projektu dla inwestycji: „Budowa sieci kanalizacji sanitarnej w miejscowościach STARE KOZŁOWICE i NOWE KOZŁOWICE, gm. Wiskitki”

o k r e ś l a m

zakres i rodzaj niezbędnych badań archeologicznych koniecznych do przeprowadzenia przed realizacją planowanej inwestycji: „Budowa sieci kanalizacji sanitarnej w miejscowościach STARE KOZŁOWICE i NOWE KOZŁOWICE, gm. Wiskitki”:

1. na obszarze stanowiska archeologicznego nr AZP 60-60/101 należy zapewnić stały nadzór archeologiczny przy robotach ziemnych związanych z zamierzonym przedsięwzięciem – z rygorem zmiany nadzoru na archeologiczne badania wykopaliskowe, w przypadku ujawnienia w nadzorowanych odcinkach obiektów archeologicznych (*w granicach działki nr ew. 186 – zgodnie z zał. 1, ark 6, stanowiącym integralną część niniejszej decyzji*);
2. na obszarze stanowiska archeologicznego nr AZP 60-60/86 należy zapewnić stały nadzór archeologiczny przy robotach ziemnych związanych z zamierzonym przedsięwzięciem – z rygorem zmiany nadzoru na archeologiczne badania wykopaliskowe, w przypadku ujawnienia w nadzorowanych odcinkach obiektów archeologicznych (*w granicach działki nr ew. 186 – zgodnie z zał. 1, rys. 7, stanowiącym integralną część niniejszej decyzji*);
3. na obszarze stanowisk archeologicznych nr AZP 60-60/92, AZP 60-60/97, AZP 60-60/96 należy zapewnić stały nadzór archeologiczny przy robotach ziemnych związanych z zamierzonym przedsięwzięciem – z rygorem zmiany nadzoru na archeologiczne badania wykopaliskowe, w przypadku ujawnienia w nadzorowanych odcinkach obiektów archeologicznych (*w granicach działek nr ew. 186, 41 – zgodnie z zał. 1, ark-4-5, stanowiącym integralną część niniejszej decyzji*);
4. na obszarze stanowiska archeologicznego nr AZP 60-60/95 należy zapewnić stały nadzór archeologiczny przy robotach ziemnych związanych z zamierzonym przedsięwzięciem – z rygorem zmiany nadzoru na archeologiczne badania wykopaliskowe, w przypadku ujawnienia w nadzorowanych odcinkach obiektów archeologicznych (*w granicach działki nr ew. 186 – zgodnie z zał. 1, ark 2-3, stanowiącym integralną część niniejszej decyzji*);
5. na obszarze stanowiska archeologicznego nr AZP 60-60/103 należy zapewnić stały nadzór archeologiczny przy robotach ziemnych związanych z zamierzonym przedsięwzięciem – z rygorem zmiany nadzoru na archeologiczne badania wykopaliskowe, w przypadku ujawnienia w nadzorowanych odcinkach obiektów archeologicznych (*w granicach działki nr ew. 397/2 – zgodnie z*

zał. 1, ark1, stanowiącym integralną część niniejszej decyzji);

Uzasadnienie

Rejon w którym planowana jest inwestycja został przebadany powierzchniowo podczas prospekcji AZP w 2002 r. W trakcie badań, którymi kierował mgr Stefan Woyda, zidentyfikowano kilkaset stanowisk archeologicznych, potwierdzając tym samym starożytne oraz średniowieczne osadnictwo na tym terenie. Materiał zabytkowy pozyskany z badań znajduje się w Muzeum Starożytnego Hutnictwa i Metalurgii w Pruszkowie.

Omawiane zabytki, to zachowane w ziemi (pod współczesną warstwą użytkową) ślady osadnictwa z okresu halsztackiego, pozostałości osad z okresu lateńskiego i okresu wpływów rzymskich oraz pozostałości osad średniowiecznych.

Mając na uwadze wyniki badań AZP wskazane jest zapewnienie stałego nadzoru archeologicznego na odcinkach inwestycji, kolidujących ze stanowiskami archeologicznymi.

W przypadku zabytków archeologicznych wszelkie zmiany w użytkowaniu terenów oraz związane z nimi działania inwestycyjne ingerujące w strukturę gruntu (poniżej współczesnej warstwy użytkowej), natrafiając na zabytkowe obiekty, niszczą je bezpowrotnie.

Mazowiecki Wojewódzki Konserwator Zabytków po zapoznaniu się z dokumentacją z badań archeologicznych przeprowadzonych przez dr Jacka Wysockiego w dniach 15-19.11.2011r. wykonanych zgodnie z decyzją MWKZ nr 1288/2011 z dnia 14.11.2014r. odstąpił od badań na działce nr ew, 411/1.

Po zapoznaniu się z decyzją MKiDN (DOZ-OAiK-6700/1499/14[BS/175/14] oraz biorąc pod uwagę informacje i wyjaśnienia złożone w odwołaniu od decyzji MWKZ nr 1225/2014 z dnia 24.10.2014r przez Gminę Wiskitki z dnia 10.11.2014 r. (I.Z.271.1.2014) dotyczące aspektów technicznych realizacji ww. inwestycji związanych m.in. z wyłączeniem ciągów pieszych i/lub dużych fragmentów drogi krajowej nr 50 oraz informacji o zniszczeniach i ingerencji w grunt przy wykonywaniu w przeszłości pracach ziemnych realizowanych m.in. przy wykonaniu rowów odwadniających. **Biorąc pod uwagę powyższe, orzeczono jak w sentencji.**


Pouczenie

1. Niniejsza decyzja nie zwalnia z obowiązku uzyskania pozwolenia na prowadzenie badań archeologicznych – zgodnie z art. 36 ust. 1 pkt 5 ustawy z dnia 23 lipca 2003 r. o ochronie zabytków i opiece nad zabytkami (Dz. U. z 2003 r. Nr 162, poz. 1568 z późn. zm.).

2. Stały nadzór archeologiczny oznacza, iż wyznaczony archeolog jest stale, osobiście obecny podczas prac ziemnych objętych rygiorem nadzoru. Na bieżąco prowadzi dokumentację fotograficzną oraz prowadzi nieprzerwaną, wnikliwą obserwację nadzorowanych prac, informując MWKZ regularnie o ich postępach.

3. Od decyzji niniejszej przysługuje, zgodnie z przepisem art. 129 § 1 i § 2 Kodeksu postępowania administracyjnego, odwołanie do Ministra Kultury i Dziedzictwa Narodowego, które strona może wnieść w terminie 14 dni od dnia doręczenia niniejszej decyzji, pośrednictwem Mazowieckiego Wojewódzkiego Konserwatora Zabytków, ul. Nowy Świat 18/20, 00-377 Warszawa.

Załącznik 1 - odcinki inwestycji przeznaczone do nadzoru archeologicznego w skali 1:1000 (1-7 ark)



Antoni Oleksicki

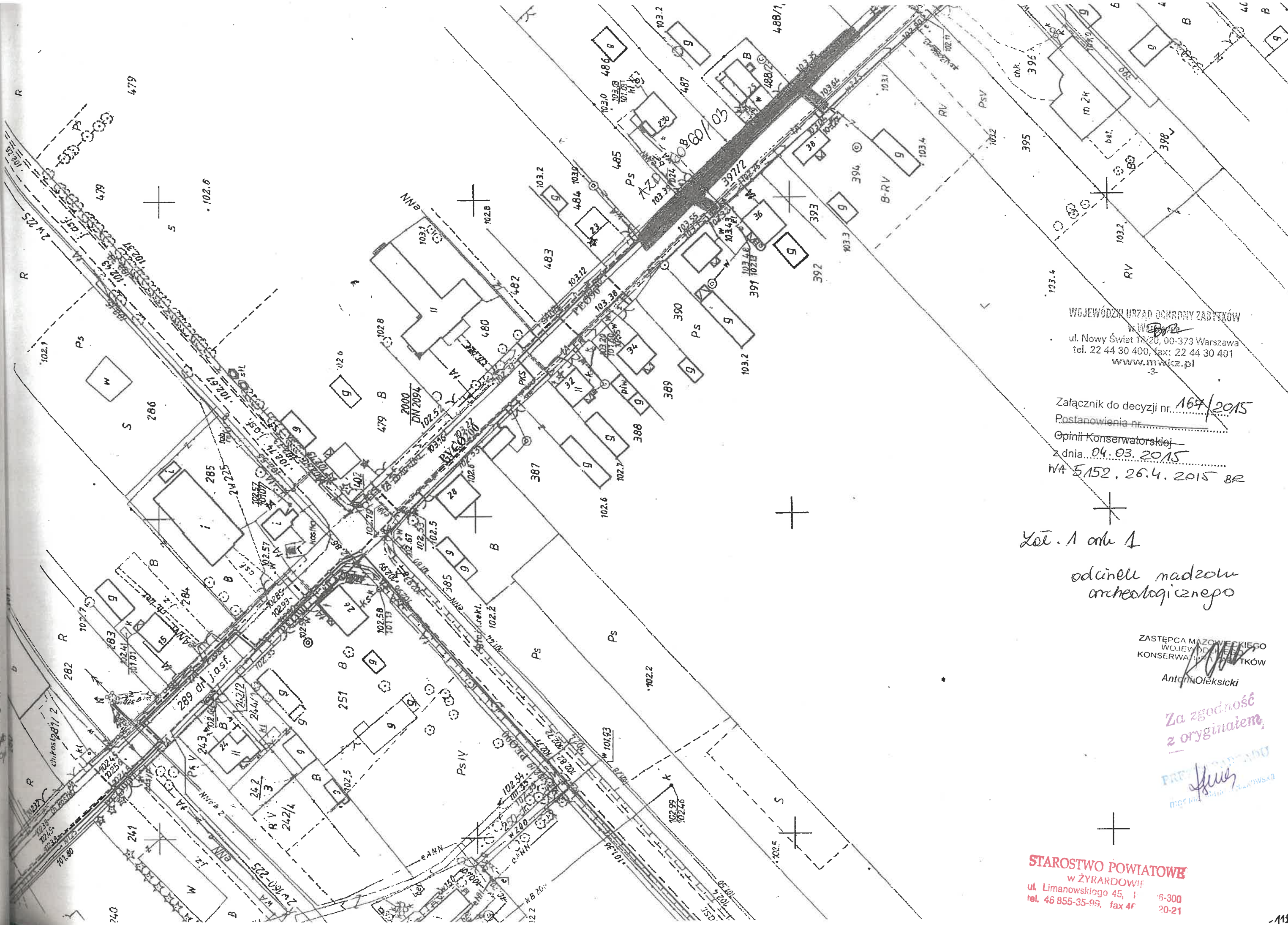
Otrzymują:

1. Przedsiębiorstwo Produkcyjno-Usługowo-Handlowe + za. 1 „ADIR” Sp. z o.o.
Al. Na Stadion 50, 25-127 Kielce
(pełnomocnik inwestora – Gminy Wiskitki)
2. a/a WUOZ WA

Za zgodność z oryginałem

11.11.2014

w
isk
ie.
w
esu
sad
na
imi
vej),
dań
ych
L.
wę
rzez
ww.
ej nr
nych
jak
adań
ców i
s prac
władzi
pach.
wania
wnieść
kiego
ECKIE
icki



WOJEWÓDZKI URZĄD OCHRONY ZABYTEKÓW
ul. Nowy Świat 18/20, 00-373 Warszawa
tel. 22 44 30 400, fax: 22 44 30 401
www.mwzkz.pl
-3-

Załącznik do decyzji nr. 164/2015
Postanowienia nr.
Opinii Konserwatorskiej
z dnia 04.03.2015
WA 5152.26.4.2015 BR

Łoś. 1 ark. 1

odcinek nadzoru
archeologicznego

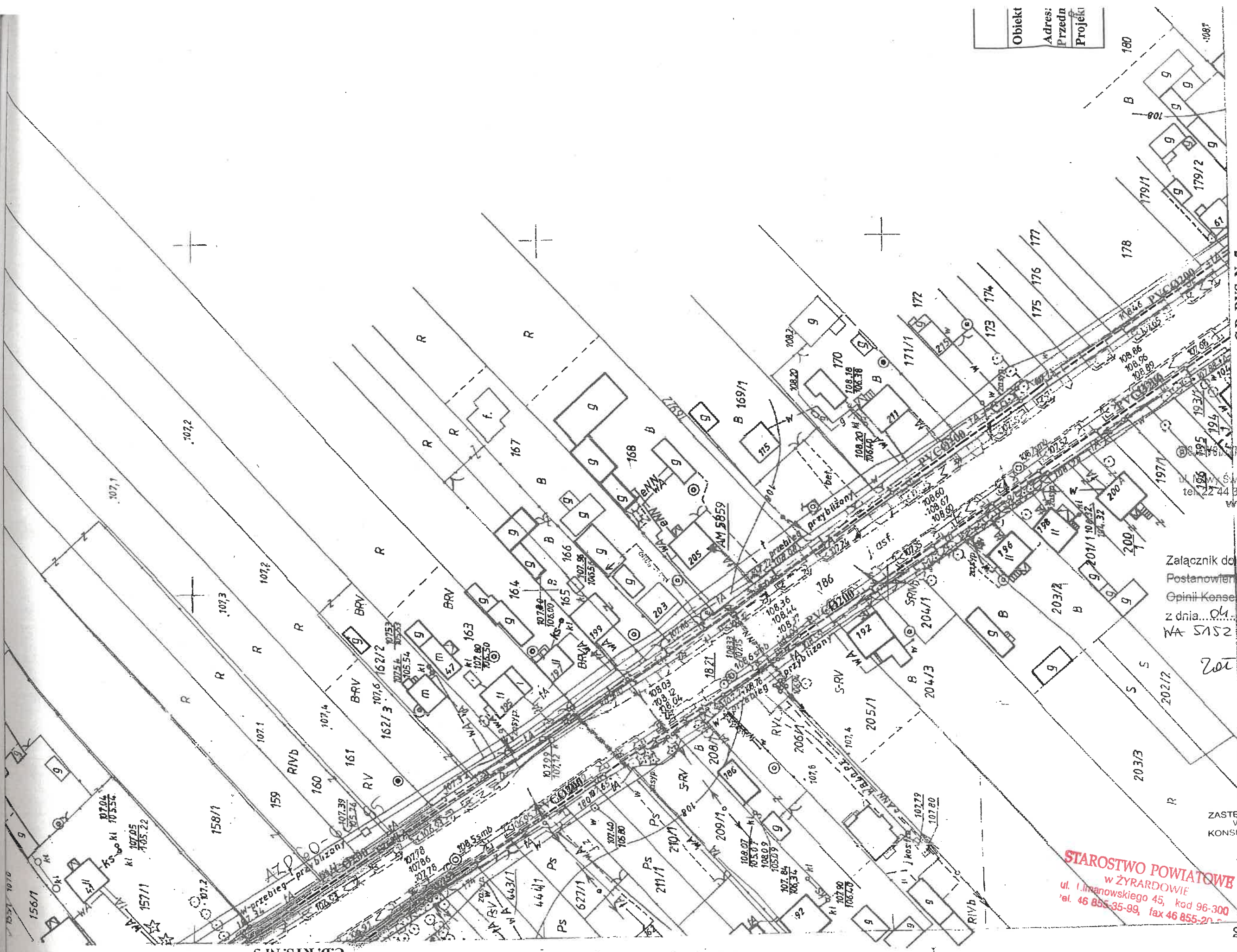
ZASTĘPCA MAZOWIECKIEGO
WOJEWÓDZKIEGO
KONSERWATORA ZABYTEKÓW
Antoni Oleksicki

Za zgodność
z oryginałem,

PRZEWIDUJĄCO
Marta Maria Głuska

STAROSTWO POWIATOWE
w ŻYRARDOWIE
ul. Limanowskiego 45, I
tel. 46 855-35-99, fax 46 855-35-99, 46 855-35-99

Obiekt	Adres	Przedm.	Projekt



C.D. RYS. Nr 7

URZĄD POWIATOWY ZABYTEKÓW
 w WYBRZEVIE
 ul. Nowy Świat 18/20, 00-373 Warszawa
 tel. 22 44 30 400, fax: 22 44 30 401
 www.mwz.pl

Załącznik do decyzji nr 167/2015
 Postanowienia nr.....
 Gminnej Komisji Technicznej
 z dnia 04.03.2015
 Nr 5152, 26.4.2015

Zat 1 ark 2
 odcinek
 nadrolu
 archeologicznego

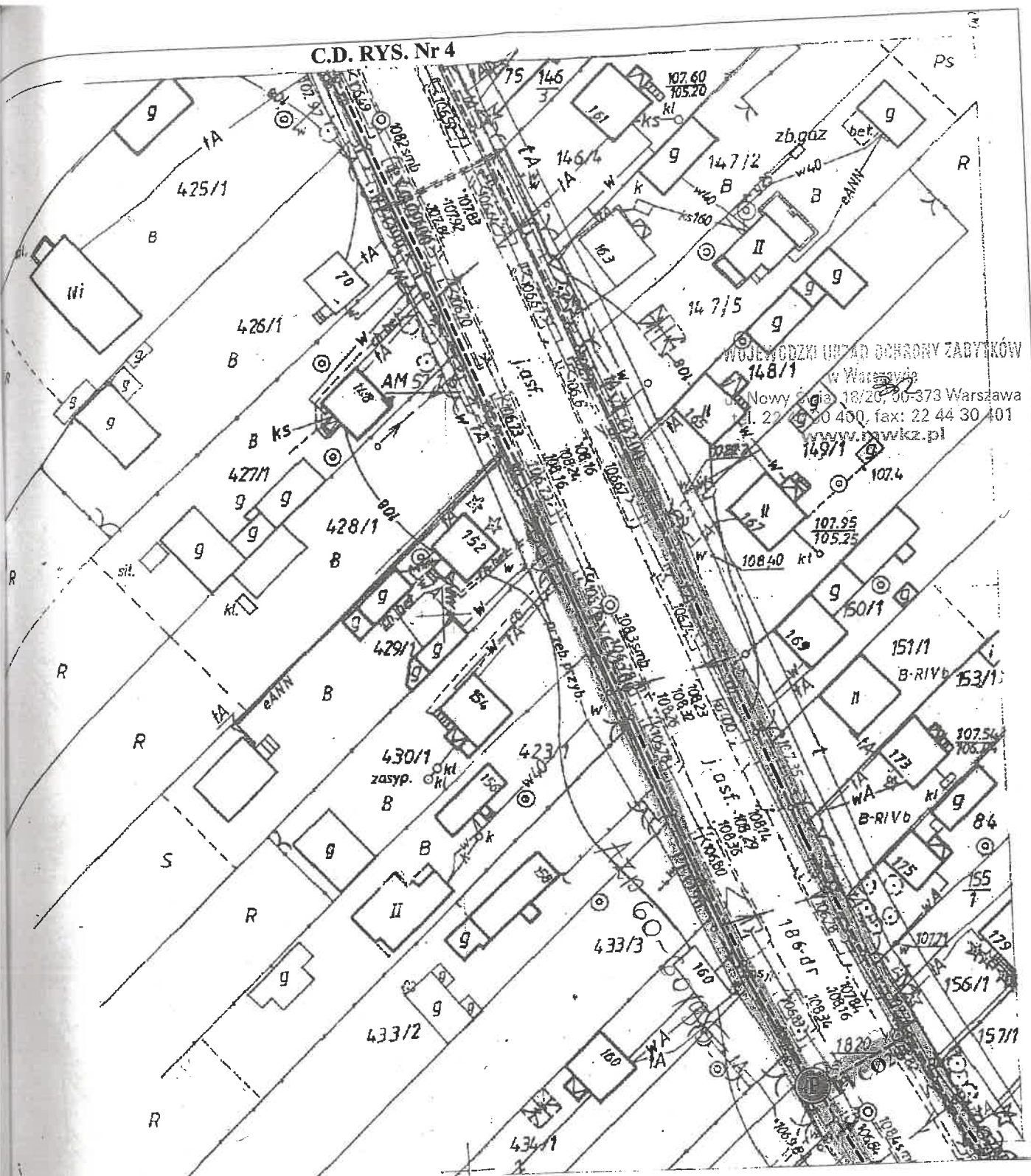
ZASTĘPCA MAZOWIECKIEGO
 WOJEWÓDZKIEGO
 KONSERWATOR ZABYTEKÓW
 Antoni Oleksicki

STAROSTWO POWIATOWE
 w ZYRARDOWIE
 ul. I. Ilkowskiego 45, kod 96-300
 tel. 46 855-35-99, fax 46 855-20-00

Za zgodność
 z oryginałem

[Signature]
 mgr inż. *[Signature]*

C.D. RYS. Nr 5



WOJEWÓDZKI URZĄD OCHRONY ZABYTKÓW
 w Warszawie
 Nowy Świat 18/20, 00-373 Warszawa
 tel. 22 44 30 400, fax: 22 44 30 401
 www.nawikz.pl

Załącznik do decyzji nr. 167/2015
 Postanowienia nr.
 Opinii Konserwatorskiej
 z dnia 04.03.2015
 WA 5152. 26.4. 2014 BR

Za zgodą z oryginałem
ofiu

STAROSTWO POWIATOWE
 w Limanowie
 ul. Limanowski 15, kod 96-300
 tel. 46 855-35-99, fax 46 855-35-21

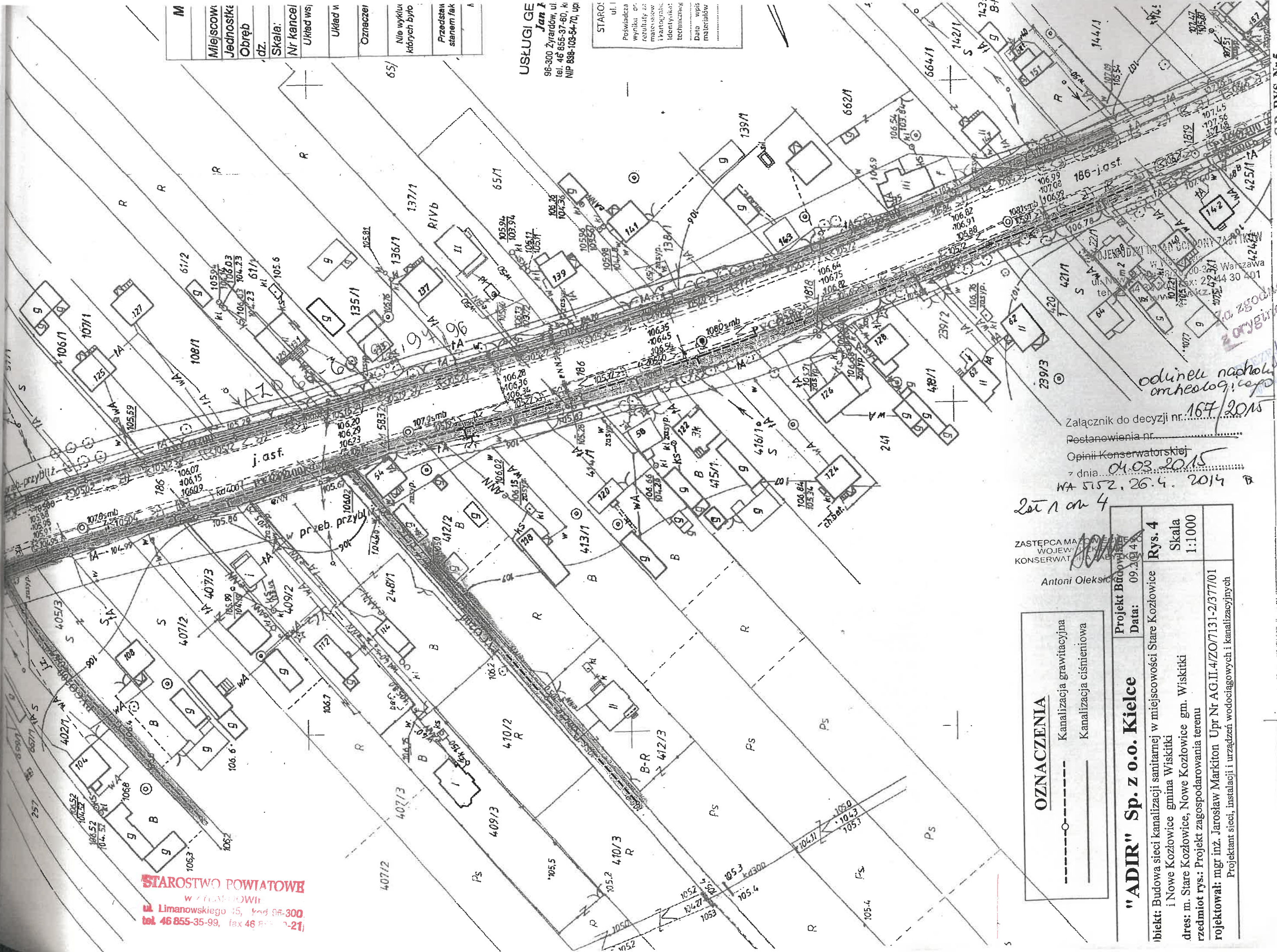
lot 1 nr 3
 celi nr 3
 archeologicznego

ZASTĘPCA MAZOWIECKIEGO
 WOJEWÓDZKIEGO
 KONSERWATORA ZABYTKÓW
 Artur Aleksycki

M
Miejscowość
Jednostka
Obręb dz.
Skala:
Nr kancel.
Układ ws.
Układ w.
Oznaczenie
Nie wyklu. kłónych było
Przedstaw. stanem fak.
A

USŁUGI GE
Jan I
 96-300 Żyrardów, ul.
 tel. 46 855-37-80, K
 NIP 898-108-64-70, upi

STARO: ul. I
 Poświadcza
 Wyniki or.
 rezultaty za
 materiały
 i wartości
 i techniczne
 techniczne
 Data wpis
 materiałów



STAROSTWO POWIATOWE
 w Żyrardowie
 ul. Limanowskiego 15, kod 96-300
 tel. 46 855-35-99, fax 46 855-32-21

ZASTĘPCA MARSZAŁKA
 WOJEWÓDZKI
 KONSERWATOR
 Antoni Oleksy

OZNACZENIA
-----o-----
Kanalizacja grawitacyjna

Kanalizacja ciśnieniowa

"ADIR" Sp. z o.o. Kielce
Projekt Budowlany
Data: 09.2.2014
Rys. 4
Skala
1:1000
biękt: Budowa sieci kanalizacji sanitarnej w miejscowości Stare Kozłowice i Nowe Kozłowice gmina Wiskitki
dres: m. Stare Kozłowice, Nowe Kozłowice gm. Wiskitki
zredmiot rys.: Projekt zagospodarowania terenu
rojektował: mgr inż. Jarosław Markiton Upr Nr AG.II.4/ZO/7131-2/377/01
Projektant: sieci, instalacji i urządzeń wodociagowych i kanalizacyjnych

odlineu naprawy
 archeologicznej
 167/2015
 Załącznik do decyzji nr.....
 Restanowienia nr.....
 Opinii Konserwatorskiej
 z dnia 04.03.2015
 WA 5152, 26.4. 2014 B
 Lot 1 on 4

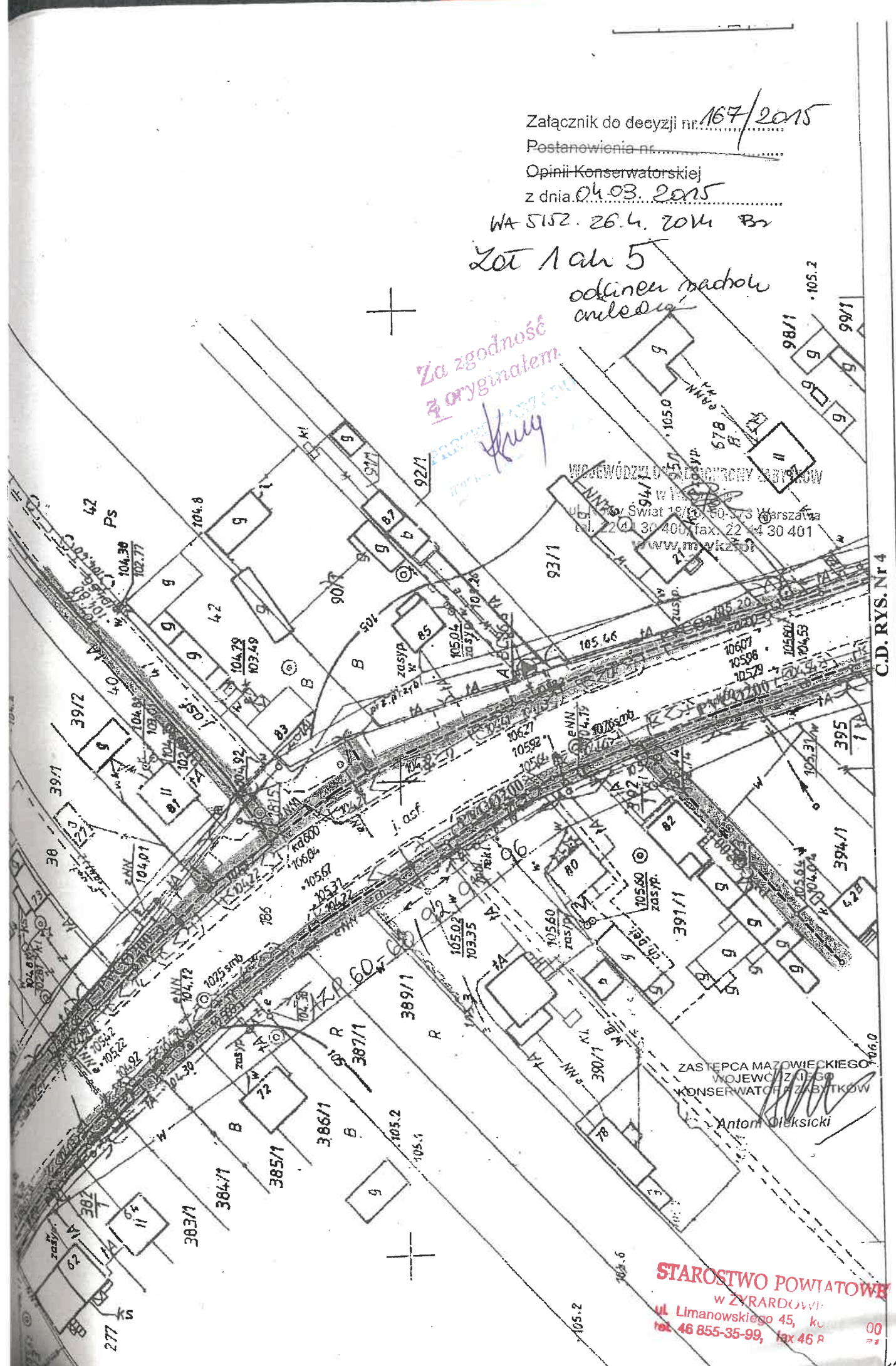
o zgodności
 z oryginałem

C.D. RYS. Nr 5

Załącznik do decyzji nr. 167/2015
Postanowienia nr.
Opinii Konserwatorskiej
z dnia 04.03.2015

WA 5152. 26.4. 2014 Br
Lot 1 an 5
odcinek nacholu
cnielecia

Za zgodność
z oryginałem
Kruy

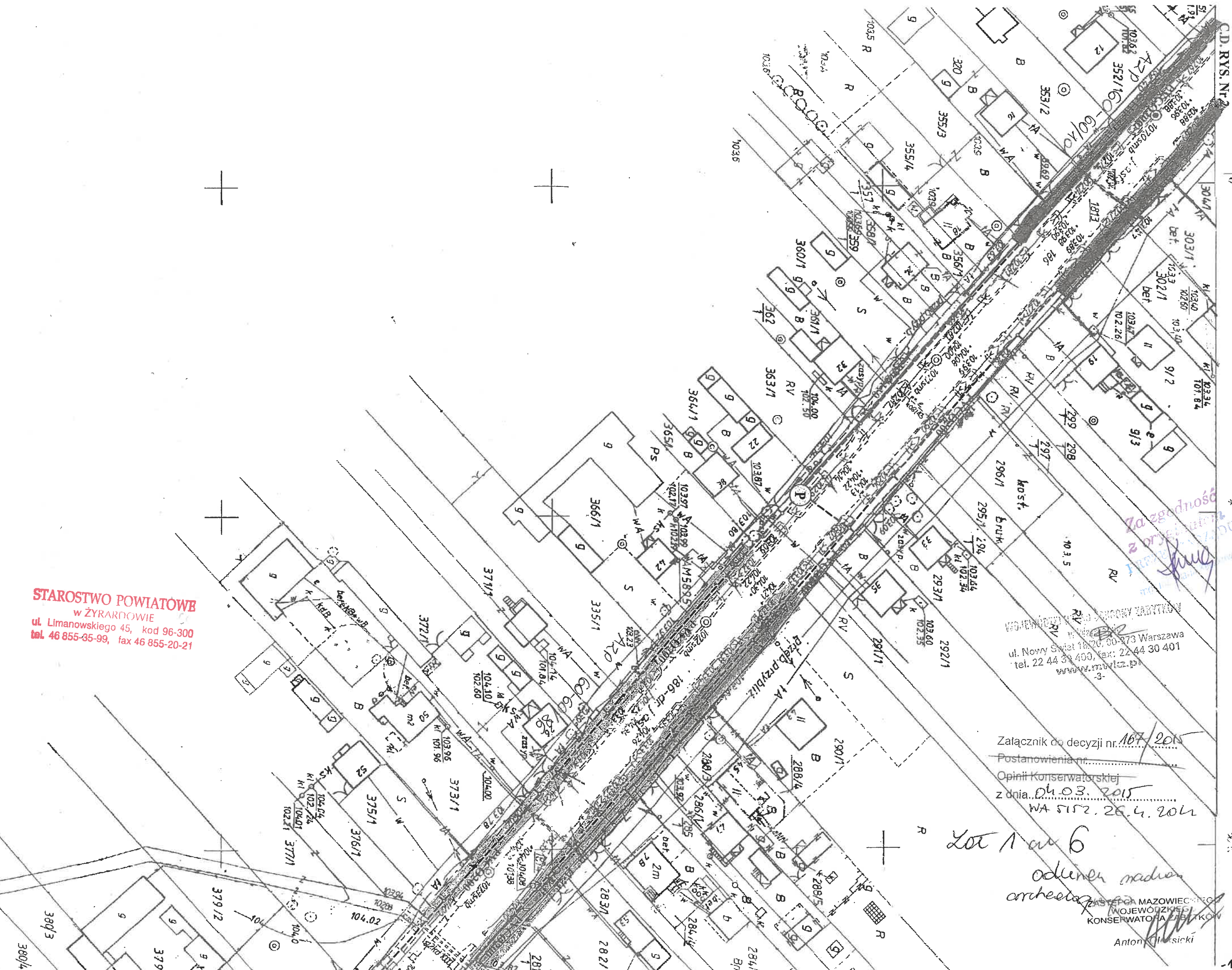


Wojewódzki Urząd Konserwacji Zabytków
ul. Światła 16/17, 00-373 Warszawa
tel. 22 630 40 00, fax: 22 630 40 01
www.m.wkz.gov.pl

ZASTĘPCA MAZOWIECKIEGO
WOJEWÓDZIEGO
KONSERWATOR ZABYTKÓW
Antoni Oleksicki

STAROSTWO POWIATOWE
w ŻYRARDOWIE
ul. Limanowskiego 45, k. 00
tel. 46 855-35-99, fax 46 855-35-99

C.D. RYS. Nr 4



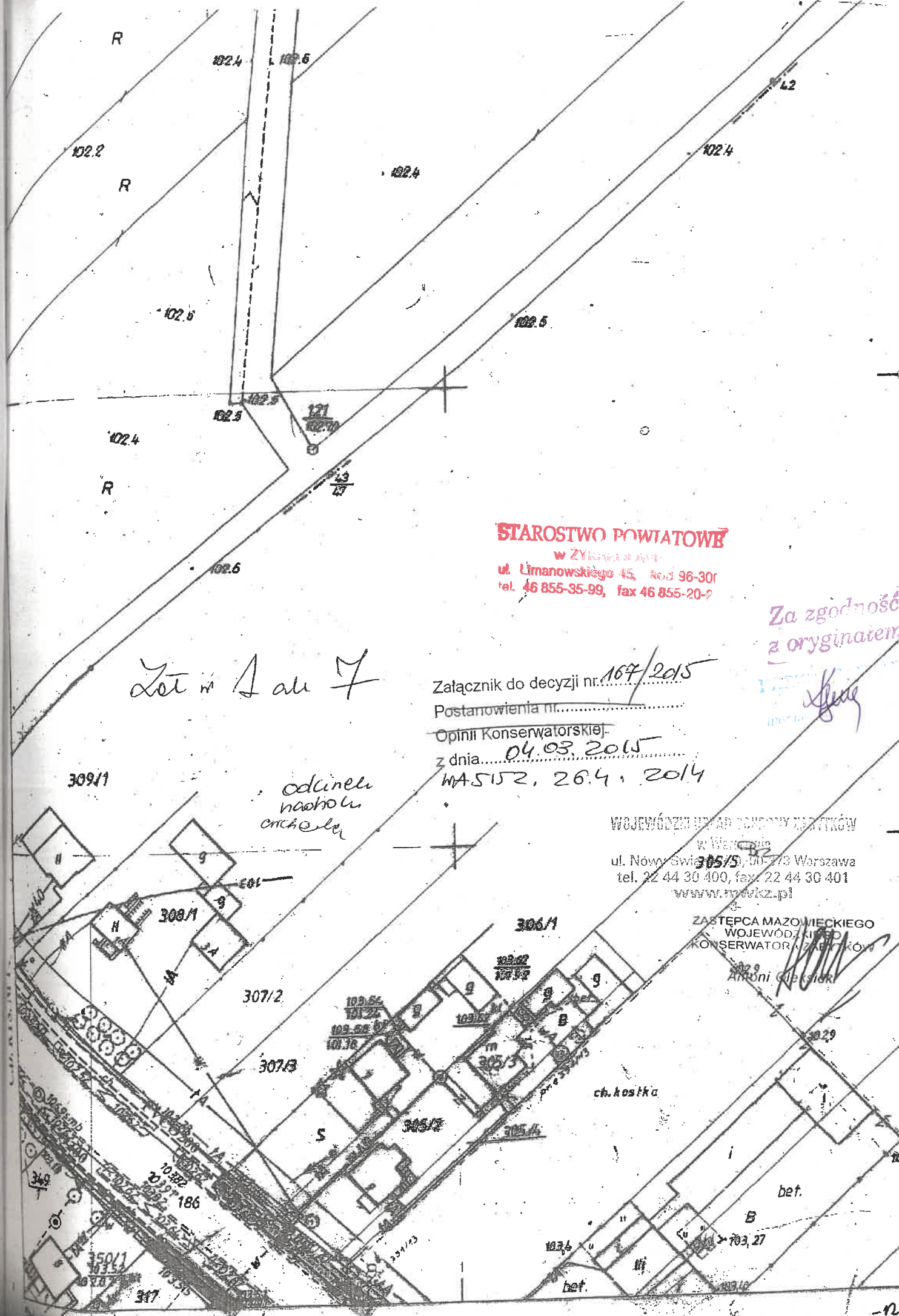
STAROSTWO POWIATOWE
 w ŻYRARDOWIE
 ul. Limanowskiego 45, kod 96-300
 tel. 46 855-35-99, fax 46 855-20-21

WOJEWÓDZKI URZĄD KONSERWATORIA ZABYTEKÓW
 ul. Nowy Świat 16/20, 00-373 Warszawa
 tel. 22 44 30 400, fax: 22 44 30 401
 www.mwla.pl

Załącznik do decyzji nr 167 / 2015
 Postanowienia nr.....
 Opinii Konserwatorskiej
 z dnia 04.03.2015
 WA 5152.26.4.2014

Lot 1 w 6
odlener nadwór
archeologicz.

KONSERWATORIA ZABYTEKÓW
 WOJEWÓDZKI URZĄD
 ANTONI MASICKI



STAROSTWO POWIATOWE
 w Żytkowiec
 ul. Limanowskiego 45, kod 96-301
 tel. 46 855-35-99, fax 46 855-20-2

Za zgodność
 z oryginałem

Lot m 1 al 7

Załącznik do decyzji nr. *169/2015*
 Postanowienia nr.
 Opinii Konserwatorskiej
 z dnia *04.03.2015*
 WA.5152, 26.4, 2014

*odcinek
 naokoło
 cmentarza*

WOJEWÓDZKI URZĄD OCHRONY ZABITKÓW
 w Warszawie
 ul. Nowy Świat 305/5, 00-773 Warszawa
 tel. 22 44 30 400, fax 22 44 30 401
 www.np.wlkz.pl

ZASTĘPCA MAZOWIECKIEGO
 WOJEWÓDZKIEGO
 KONSERWATORA ZABITKÓW
 Antoni Giepiński

ch. kostka

bet.