




r² EKO

TYTUŁ RYSUNKU:

Mapa orientacyjna

LEGENDA:

S-38
 lokalizacja studni oraz jej numer

DATA:

OPRACOWANIE:

PODPIS:

Skala:

NR RYS.:

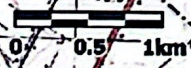
11 lipiec 2023

r²eko Artur Owczarek



1:50000

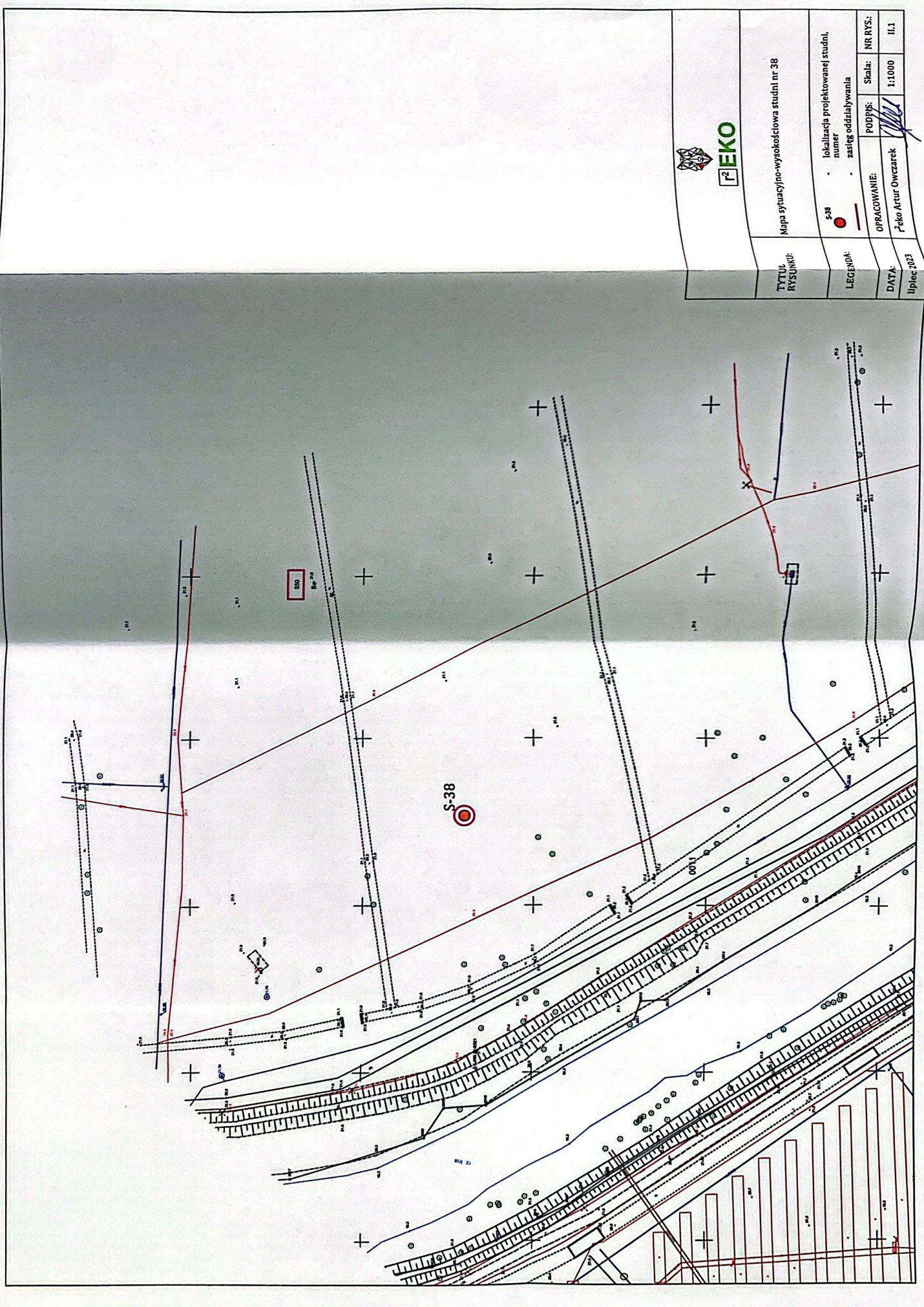
1.1



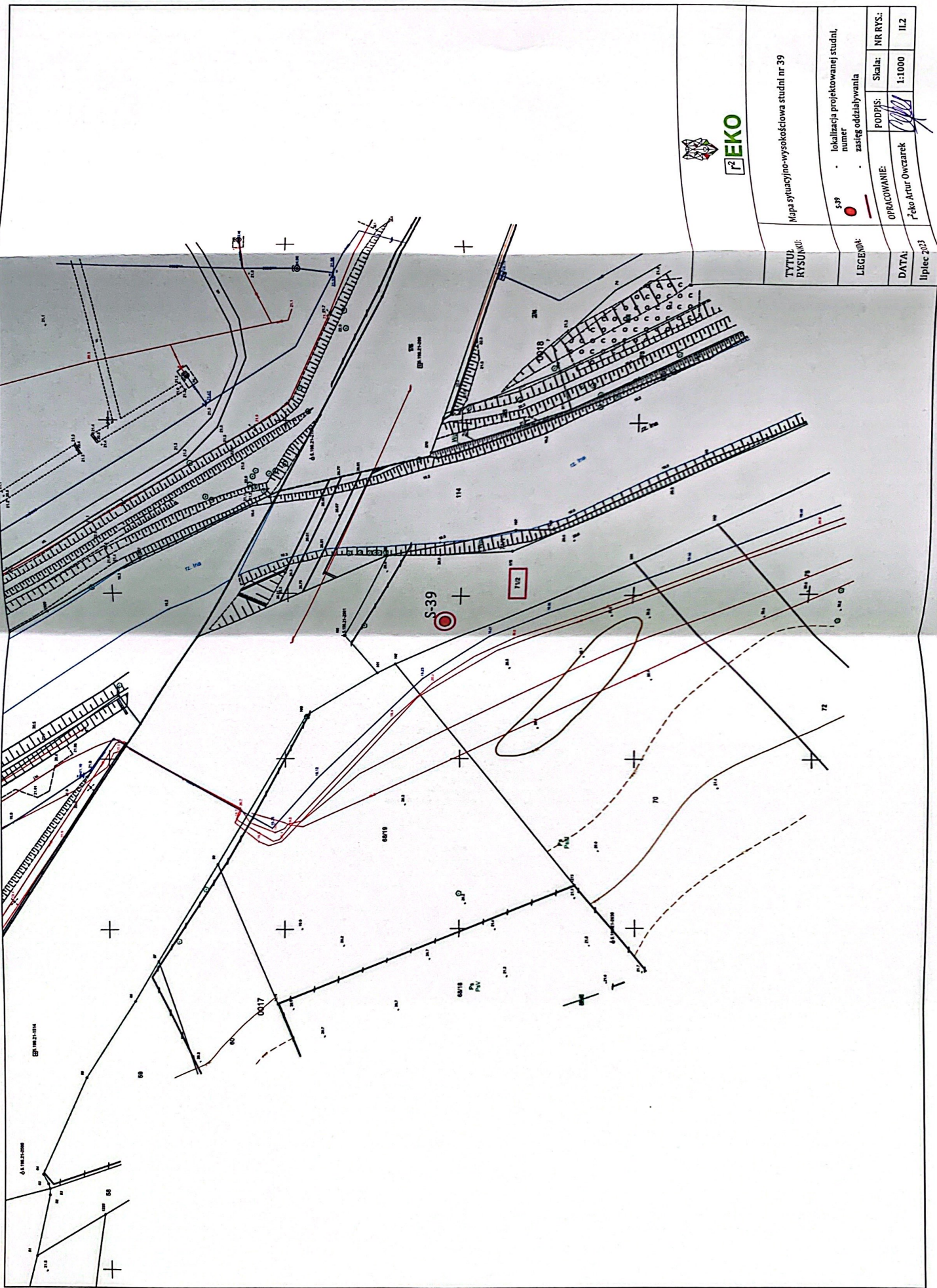


r² EKO

TYTUŁ RYSUNKU:	Mapa orientacyjna			
LEGENDA:	I — I' przekrój hydrogeologiczny ● S-38 lokalizacja projektowanej studni, numer studni ● S-2A lokalizacja istniejącej studni, numer studni			
DATA:	OPRACOWANIE:	PODPIS:	Skala:	NR RYS.:
lipiec 2023	r ² eko Artur Owczarek	<i>Artur Owczarek</i>	1:5000	1.2



<p>Mapa sytuacji/po-wysokościowa studni nr 38</p>	
<p>TYTUŁ: RYŚUNOK:</p>	<p>Mapa sytuacji/po-wysokościowa studni nr 38</p>
<p>LEGENDA:</p>	<p>S-38 - lokalizacja projektowanej studni, numer</p> <p>— - zasięg oddziaływania</p>
<p>OPRACOWANIE:</p>	<p>PODPIS: <i>[Signature]</i></p> <p>Skala: NR RYS.: 1:1000</p> <p>DATA: <i>[Signature]</i> I.1.1</p> <p>lipiec 2023</p>



Mapa sytuacyjno-wysokościowa studni nr 39

TYTUŁ
RYSUNKU:

• 39 - lokalizacja projektowanej studni,
numer

LEGENDA:

— zasięg oddziaływania

OPRACOWANIE:

PODPIS: *[Signature]*

DATA:

NR RYS: 11.2

Skala: 1:1000

lipiec 2013

Artur Owczarek