

Oświadczam, że treść mapy do celów projektowych na której wykonano niniejszy projekt jest identyczna z treścią mapy wydanej przez PZGiK w Szczycinie zaewidencjonowanej pod numerem P.2817.2022.2061 z 12.08.2022

podpis projektanta

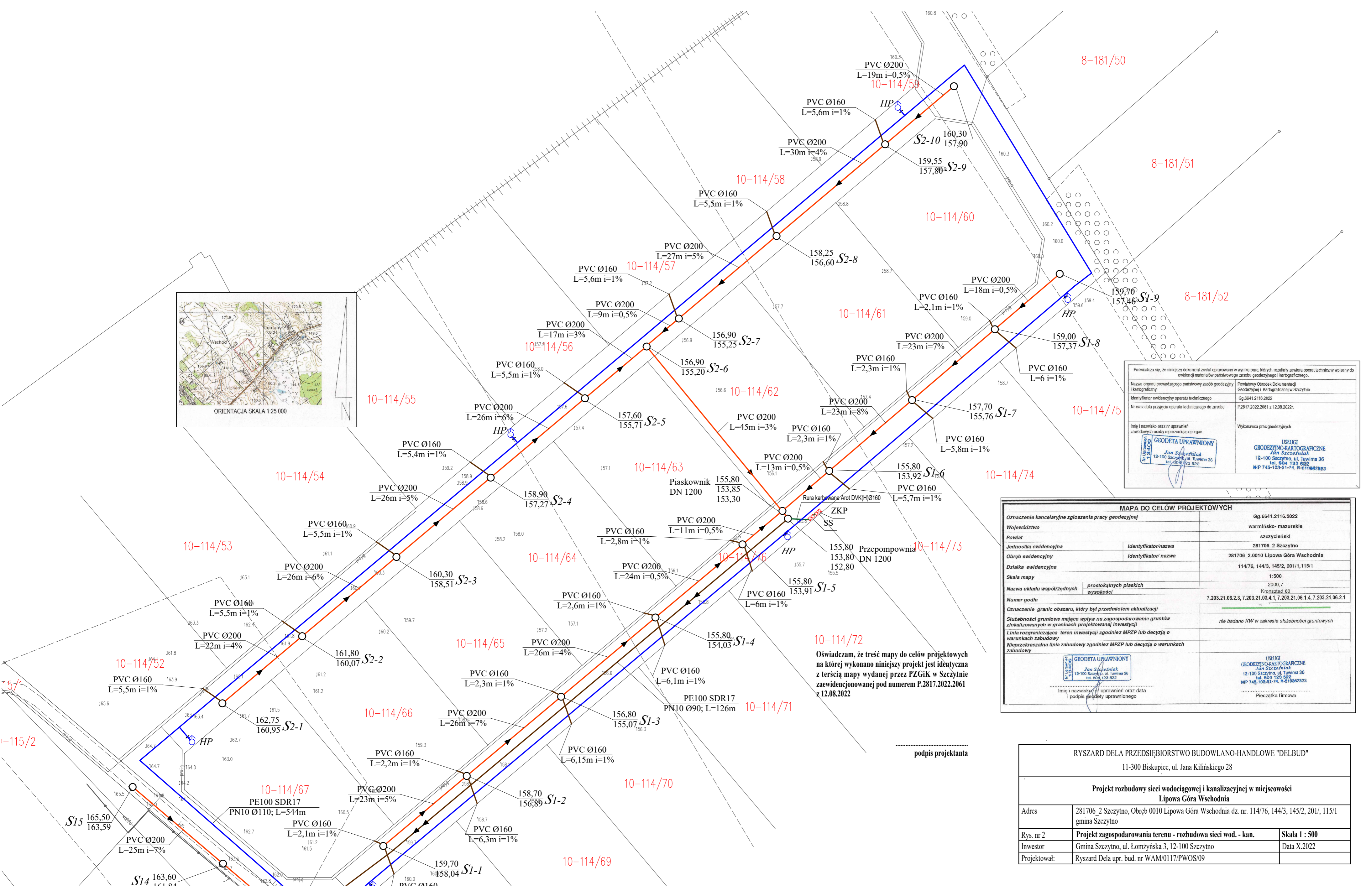
Prośbę o wydanie kopii niniejszego dokumentu proszę kierować do Wydziału Geodezji i Kartografii w Szczycinie. Nazwa organu prowadzącego postępowanie: Geodezja i Kartografia w Szczycinie. Identyfikator ewidencyjny: 281706_2. Data wydania: 12.08.2022.

GEODETA UPRAWNIONY
 Jan Szczęśliwy
 12-100 Szczycina, ul. Szczęśliwa 36
 NIP 742-102-21-17, REGON 140909233

USŁUGI GEODEZYJNO-KARTOGRAFICZNE
 Jan Szczęśliwy
 12-100 Szczycina, ul. Szczęśliwa 36
 NIP 742-102-21-17, REGON 140909233

MAPA DO CELÓW PROJEKTOWYCH	
Oznaczenie kancelaryjne zgłoszenia pracy geodezyjnej	Gg.6841.2116.2022
Województwo	warmińsko-mazurskie
Powiat	szczęciński
Jednostka ewidencyjna	281706_2 Szczycino
Obiekt ewidencyjny	281706_2.0119 Lipowa Góra Wschodnia
Dotyczy ewidencji	114/76, 144/3, 145/2, 201/1, 115/1
Skala mapy	1:500
Nazwa obiektu współrzędnych	prostokątnych płaskich
Numer spodu	2000_7
Nazwa spodu	Końskierz 80
Współrzędne	7.203.21.08.2.2, 7.203.21.08.4.1, 7.203.21.08.1.4, 7.203.21.08.2.1
Oznaczenie granic obszaru, który był przedmiotem aktualizacji	n/a
Stwierdzono granice mające wpływ na zagospodarowanie gruntów zlokalizowanych w granicach projektowanej inwestycji	n/a
Linia rozgraniczająca teren inwestycji zgodnie z MPZP lub decyzją o warunkach zabudowy	n/a
Nieproszona linia zabudowy zgodnie z MPZP lub decyzją o warunkach zabudowy	n/a
<p>GEODETA UPRAWNIONY Jan Szczęśliwy 12-100 Szczycina, ul. Szczęśliwa 36 NIP 742-102-21-17, REGON 140909233</p> <p>USŁUGI GEODEZYJNO-KARTOGRAFICZNE Jan Szczęśliwy 12-100 Szczycina, ul. Szczęśliwa 36 NIP 742-102-21-17, REGON 140909233</p>	

RYSZARD DELA PRZEDSIĘBIORSTWO BUDOWLANO-HANDLOWE "DELBUD"		
11-300 Biskupiec, ul. Jana Kilńskiego 28		
Projekt rozbudowy sieci wodociągowej i kanalizacyjnej w miejscowości Lipowa Góra Wschodnia		
Adres	281706_2 Szczycino, Obrobę 0010 Lipowa Góra Wschodnia dz. nr. 114/76, 144/3, 145/2, 201/1, 115/1 gmina Szczycino	
Rys. nr 1	Projekt zagospodarowania terenu - rozbudowa sieci wod. - kan.	Skala 1 : 500
Investor	Gmina Szczycino, ul. Lomżyńska 3, 12-100 Szczycino	Data X.2022
Projektował:	Ryszard Dela upr. bud. nr WAM/0117/PWOS/09	





Poważę się, że niniejszy dokument został opracowany w wyniku prac, których rezultaty zawiera operat techniczny wpisany do ewidencji materiałów państwowego zasobu geodezyjnego i kartograficznego.	
Nazwa organu prowadzącego państwowy zasób geodezyjny i kartograficzny	Powiatowy Ośrodek Dokumentacji Geodezyjnej i Kartograficznej w Szczycinie
Identyfikator ewidencyjny operatu technicznego	Og.6641.2116.2022
Nr oraz data przyjęcia operatu technicznego do zasobu	P.2817.2022.2061 z 12.08.2022r.
Imię i nazwisko oraz nr uprawnień zawodowych osoby reprezentującej organ	Wykonawca prac geodezyjnych

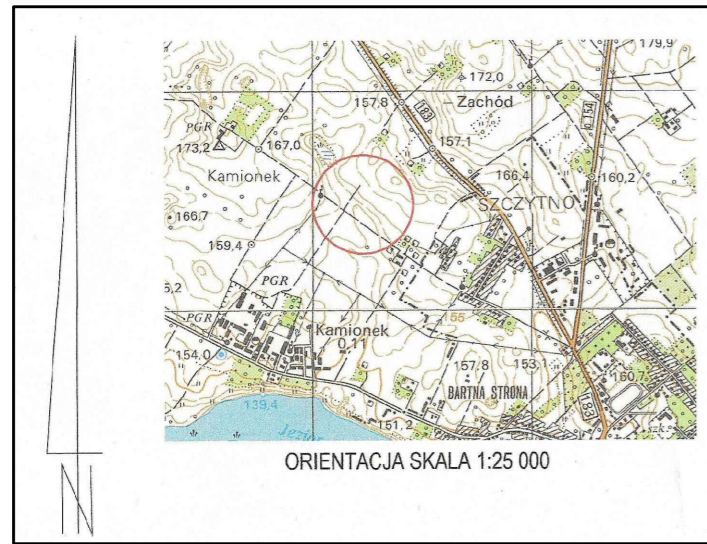
MAPA DO CELÓW PROJEKTOWYCH	
Oznaczenie kancelaryjne zgłoszenia pracy geodezyjnej	Gg.6641.2116.2022
Województwo	warmińsko-mazurskie
Powiat	szczyński
Jednostka ewidencyjna	281706_2 Szczycino
Obszar ewidencyjny	281706_2.0010 Lipowa Góra Wschodnia
Działka ewidencyjna	114/76, 144/3, 145/2, 201/1, 115/1
Skala mapy	1:500
Nazwa układu współrzędnych	prostokątnych płaskich wysokości
Numer godła	7.203.21.06.2.3, 7.203.21.03.4.1, 7.203.21.06.1.4, 7.203.21.06.2.1
Oznaczenie granic obszaru, który był przedmiotem aktualizacji	
Służebności gruntowe mające wpływ na zagospodarowanie gruntów zlokalizowanych w granicach projektowanej inwestycji	nie badano KW w zakresie służebności gruntowych
Linia rozgraniczająca teren inwestycji zgodnie z MPZP lub decyzją o warunkach zabudowy	
Nieprzekraczalna linia zabudowy zgodnie z MPZP lub decyzją o warunkach zabudowy	
Imię i nazwisko oraz nr uprawnień i podpis geodety uprawnionego	Pieczałka firmowa




10-114/72
Oświadczam, że treść mapy do celów projektowych na której wykonano niniejszy projekt jest identyczna z treścią mapy wydanej przez PZGik w Szczycinie zaewidencjonowanej pod numerem P.2817.2022.2061 z 12.08.2022

.....
podpis projektanta

RYSZARD DELA PRZEDSIĘBIORSTWO BUDOWLANO-HANDLOWE "DELBUD"		
11-300 Biskupiec, ul. Jana Kilińskiego 28		
Projekt rozbudowy sieci wodociągowej i kanalizacyjnej w miejscowości Lipowa Góra Wschodnia		
Adres	281706_2 Szczycino, Obręb 0010 Lipowa Góra Wschodnia dz. nr. 114/76, 144/3, 145/2, 201/1, 115/1 gmina Szczycino	
Rys. nr 2	Projekt zagospodarowania terenu - rozbudowa sieci wod. - kan.	Skala 1 : 500
Inwestor	Gmina Szczycino, ul. Łomżyńska 3, 12-100 Szczycino	Data X.2022
Projektował:	Ryszard Dela upr. bud. nr WAM/0117/PWOS/09	

Poświadczam się, że niniejszy dokument został opracowany w wyniku prac, których rezultaty zawiera operat techniczny wpisany do ewidencji materiałów państwowego zasobu geodezyjnego i kartograficznego.	
Nazwa organu prowadzącego państwowy zasób geodezyjny i kartograficzny	Powiatowy Ośrodek Dokumentacji Geodezyjnej i Kartograficznej w Szczytnie
Identyfikator ewidencyjny operatu technicznego	Cg.6641.2085.2022
Nr oraz data przyjęcia operatu technicznego do zasobu	P.2817.2022.2085 z 17.08.2022r.
Imię i nazwisko oraz nr uprawnień zawodowych osoby reprezentującej organ	Wykonawca prac geodezyjnych
	

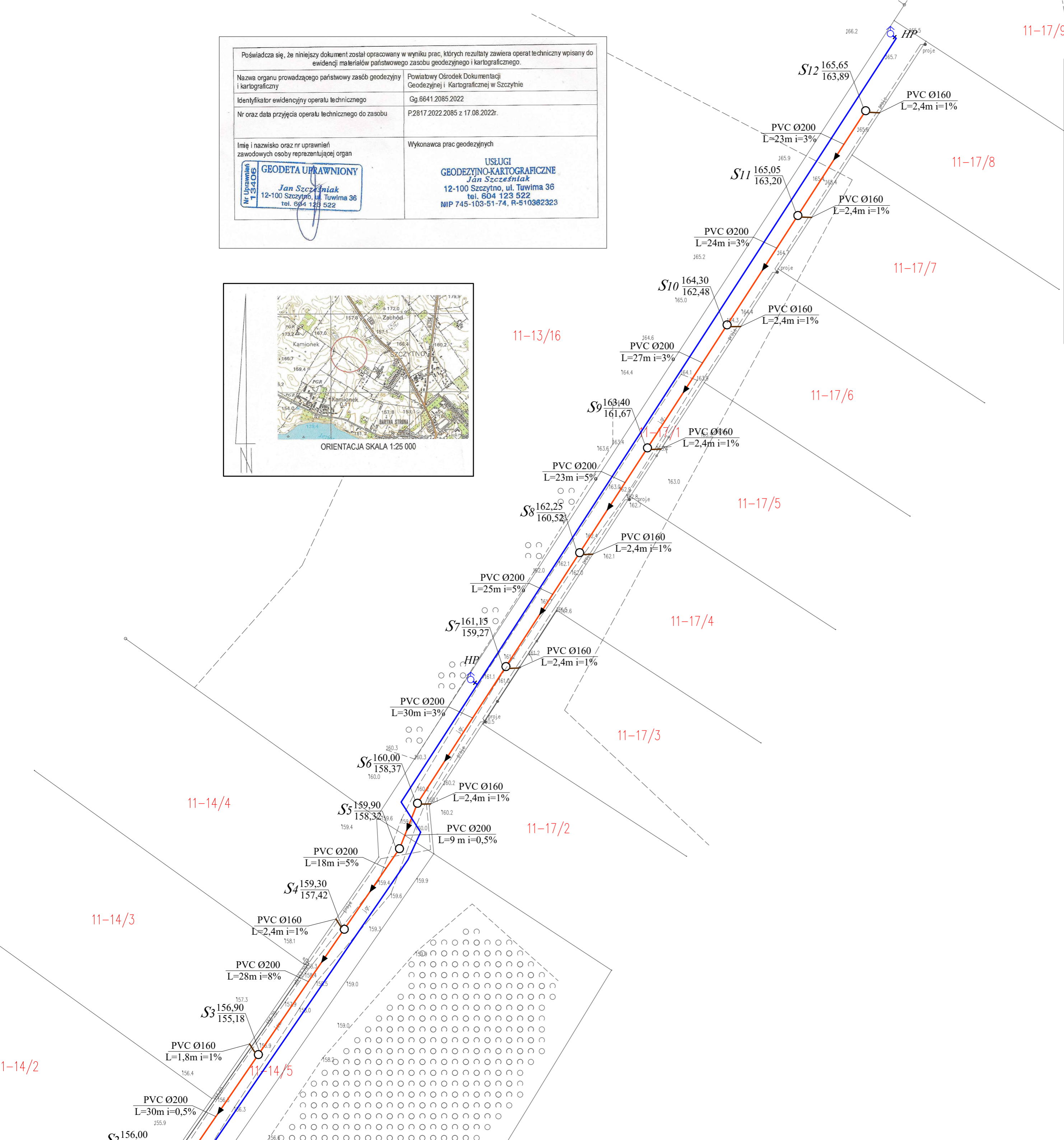



MAPA DO CELÓW PROJEKTOWYCH	
Oznaczenie kancelaryjne zgłoszenia pracy geodezyjnej	Gg.6641.2085.2022
Województwo	warmińsko-mazurskie
Powiat	szczytnieński
Jednostka ewidencyjna	Identyfikator/nazwa 281706_2 Szczytno
Obszar ewidencyjny	Identyfikator/nazwa 281706_2.0011 Lipowa Góra Zachodnia
Działka ewidencyjna	10, 14/5, 17/1
Skala mapy	1:500
Nazwa układu współrzędnych	prostokątnych płaskich wysokości Kronsztrad 60
Numer godła	7.203.20.10.1.1, 7.203.20.09.2.2, 7.203.20.09.2.4, 7.203.20.10.1.3
Oznaczenie granic obszaru, który był przedmiotem aktualizacji	
Służebności gruntowe mające wpływ na zagospodarowanie gruntów zlokalizowanych w granicach projektowanej inwestycji	nie badano KW w zakresie służebności gruntowych
Linia rozgraniczająca teren inwestycji zgodniez MPZP lub decyzją o warunkach zabudowy	
Nieprzekraczalna linia zabudowy zgodniez MPZP lub decyzją o warunkach zabudowy	
	
Imię i nazwisko, nr uprawnień oraz data i podpis geodety uprawnionego	Pieczętka firmowa

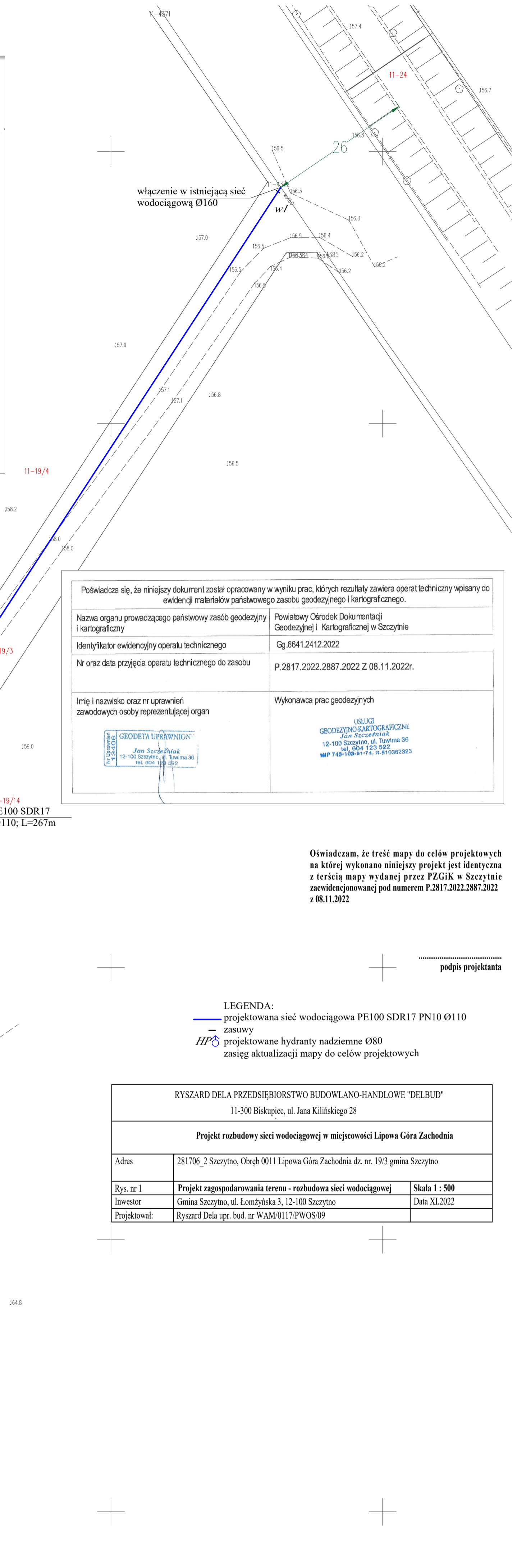
Oświadczam, że treść mapy do celów projektowych na której wykonano niniejszy projekt jest identyczna z treścią mapy wydanej przez PZGiK w Szczytnie zaewidencjonowanej pod numerem P.2817.2022.2085 z 17.08.2022

.....
podpis projektanta

RYSZARD DELA PRZEDSIĘBIORSTWO BUDOWLANO-HANDLOWE "DELBUD"		
11-300 Biskupiec, ul. Jana Kilińskiego 28		
Projekt rozbudowy sieci wodociągowej i kanalizacyjnej w miejscowości Lipowa Góra Zachodnia		
Adres	281706_2 Szczytno, Obręb 0011 Lipowa Góra Zachodnia dz. nr. 10, 14/5, 17/1 gmina Szczytno	
Rys. nr 2	Projekt zagospodarowania terenu - rozbudowa sieci wod. - kan.	Skala 1 : 500
Inwestor	Gmina Szczytno, ul. Łomżyńska 3, 12-100 Szczytno	Data X.2022
Projektował:	Ryszard Dela upr. bud. nr WAM/0117/PWOS/09	



MAPA DO CELÓW PROJEKTOWYCH	
Oznaczenie kancelaryjne zgłoszenia pracy geodezyjnej	Gg.6641.2412.2022
Województwo	warmińsko-mazurskie
Powiat	szczytnieński
Jednostka ewidencyjna	Identyfikator/nazwa 281706_2 Szczytno
Obręb ewidencyjny	Identyfikator/ nazwa 281706_2.0011 Lipowa Góra Zachodnia
Działka ewidencyjna	19/3
Skala mapy	1:500
Nazwa układu współrzędnych	prostokątnych płaskich wysokości 2000:7 PL-EVRF2007-NH
Numer godła	7.203.20.05.3.3, 7.203.20.10.1.1
Oznaczenie granic obszaru, który był przedmiotem aktualizacji	
Służebności gruntowe mające wpływ na zagospodarowanie gruntów zlokalizowanych w granicach projektowanej inwestycji	nie badano KW w zakresie służebności gruntowych
Linia rozgraniczająca teren inwestycji zgodnie z MPZP lub decyzją o warunkach zabudowy	
Nieprzekraczalna linia zabudowy zgodnie z MPZP lub decyzją o warunkach zabudowy	
UWAGA! Punkt nr 233.124-469 prawnie chroniony na podstawie art. 15 ust. 3 ustawy z dnia 15 maja 1989r. Prawo geodezyjne i kartograficzne	
<div style="display: flex; justify-content: space-between;"> <div style="text-align: center;">  <p>Imię i nazwisko, nr uprawnień oraz data i podpis geodety uprawnionego</p> </div> <div style="text-align: center;"> <p>USŁUGI GEODEZYJNO-KARTOGRAFICZNE Jan Szczeniak 12-100 Szczytno, ul. Tuwima 36 tel. 804 123 522 NIP 749-109-91-74, R-810382323</p> <p>Pieczątką firmową</p> </div> </div>	

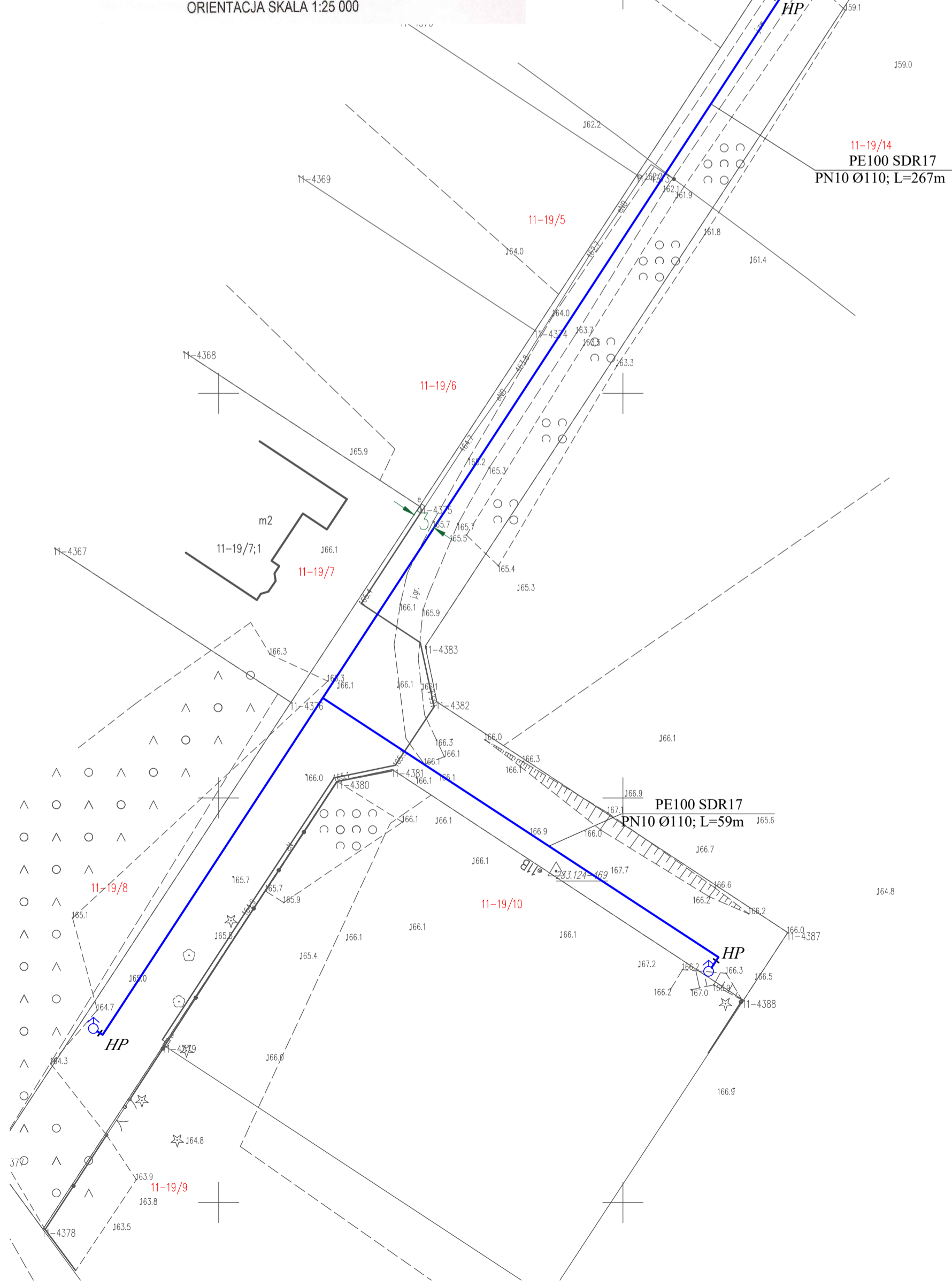


Poświadczam, że niniejszy dokument został opracowany w wyniku prac, których rezultaty zawiera operat techniczny wpisany do ewidencji materiałów państwowego zasobu geodezyjnego i kartograficznego.	
Nazwa organu prowadzącego państwowy zasób geodezyjny i kartograficzny	Powiatowy Ośrodek Dokumentacji Geodezyjnej i Kartograficznej w Szczytynie
Identyfikator ewidencyjny operatu technicznego	Gg.6641.2412.2022
Nr oraz data przyjęcia operatu technicznego do zasobu	P.2817.2022.2887.2022 Z 08.11.2022r.
Imię i nazwisko oraz nr uprawnień zawodowych osoby reprezentującej organ	Wykonawca prac geodezyjnych USŁUGI GEODEZYJNO-KARTOGRAFICZNE Jan Szczeniak 12-100 Szczytno, ul. Tuwima 36 tel. 804 123 522 NIP 749-109-91-74, R-810382323

Oświadczam, że treść mapy do celów projektowych na której wykonano niniejszy projekt jest identyczna z treścią mapy wydanej przez PZGiK w Szczytynie zaewidencjonowanej pod numerem P.2817.2022.2887.2022 z 08.11.2022

- LEGENDA:**
- projektowana sieć wodociagowa PE100 SDR17 PN10 Ø110
 - - - - - zasowy
 - HP projektowane hydranty nadziemne Ø80
- zasięg aktualizacji mapy do celów projektowych

RYSZARD DELA PRZEDSIĘBIORSTWO BUDOWLANO-HANDLOWE "DELBUD"		
11-300 Biskupiec, ul. Jana Kilńskiego 28		
Projekt rozbudowy sieci wodociagowej w miejscowości Lipowa Góra Zachodnia		
Adres	281706_2 Szczytno, Obręb 0011 Lipowa Góra Zachodnia dz. nr. 19/3 gmina Szczytno	
Rys. nr 1	Projekt zagospodarowania terenu - rozbudowa sieci wodociagowej	Skala 1 : 500
Inwestor	Gmina Szczytno, ul. Łomżyńska 3, 12-100 Szczytno	Data XI.2022
Projektował:	Ryszard Dela upr. bud. nr WAM/0117/PWOS/09	

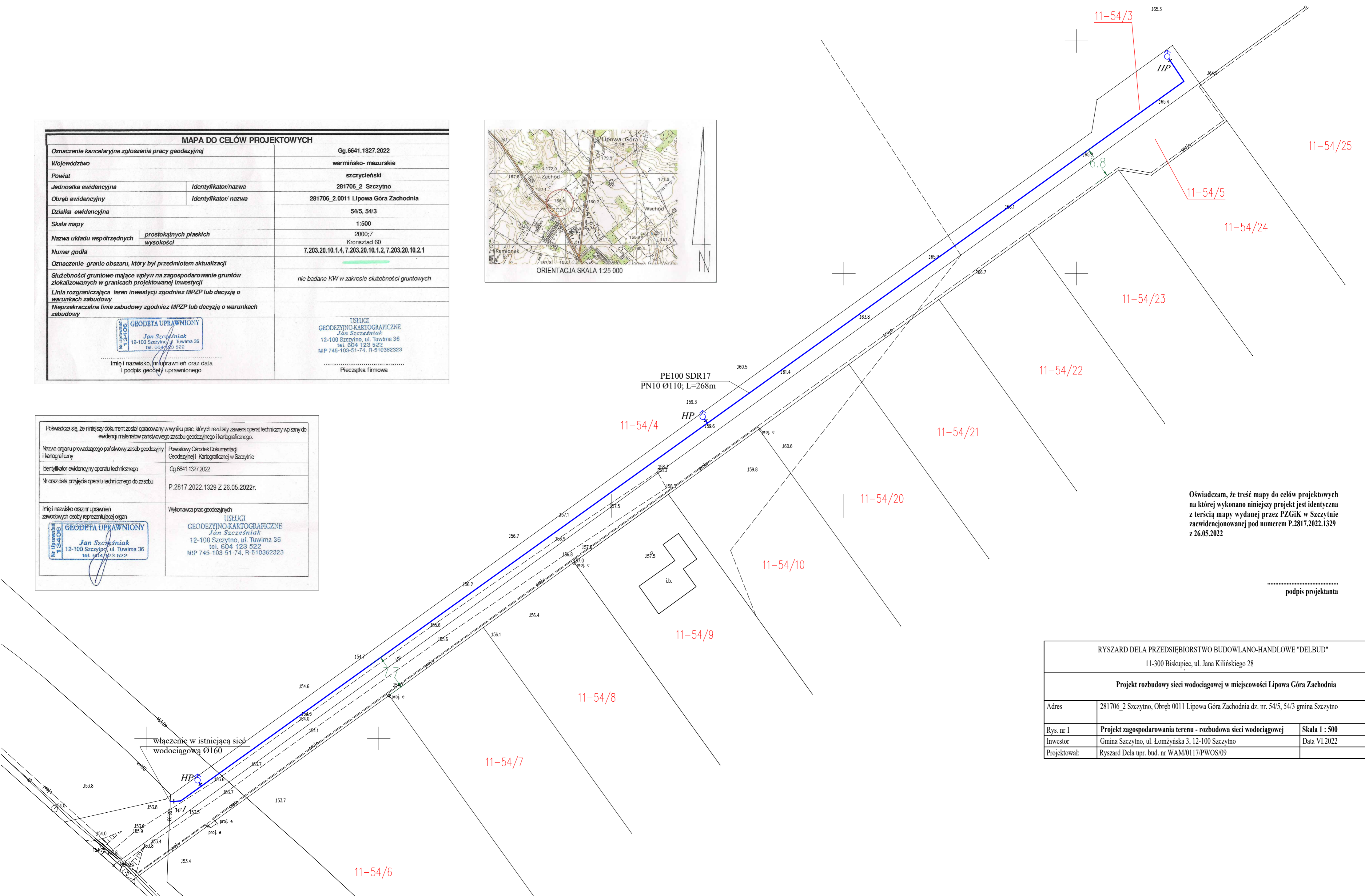


.....
podpis projektanta

MAPA DO CELÓW PROJEKTOWYCH	
Oznaczenie kancelaryjne zgłoszenia pracy geodezyjnej	Gg.6641.1327.2022
Województwo	warmińsko-mazurskie
Powiat	szczyński
Jednostka ewidencyjna	281706_2 Szczytno
Obręb ewidencyjny	281706_2.0011 Lipowa Góra Zachodnia
Dziłka ewidencyjna	54/5, 54/3
Skala mapy	1:500
Nazwa układu współrzędnych	prostokątnych płaskich wysokości
Numer godła	7.203.20.10.1.4, 7.203.20.10.1.2, 7.203.20.10.2.1
Oznaczenie granic obszaru, który był przedmiotem aktualizacji	
Służebności gruntowe mające wpływ na zagospodarowanie gruntów zlokalizowanych w granicach projektowanej inwestycji	nie badano KW w zakresie służebności gruntowych
Linia rozgraniczająca teren inwestycji zgodnie z MPZP lub decyzją o warunkach zabudowy	
Nieprzekraczalna linia zabudowy zgodnie z MPZP lub decyzją o warunkach zabudowy	
<div style="display: flex; justify-content: space-between;"> <div style="border: 1px solid black; padding: 2px;"> <p>GEODETA UPRAWNIONY <i>Jan Szcześniak</i> 12-100 Szczytno, ul. Tuwima 36 tel. 604 123 522</p> </div> <div style="text-align: right;"> <p>USŁUGI GEODEZYJNO-KARTOGRAFICZNE <i>Jan Szcześniak</i> 12-100 Szczytno, ul. Tuwima 36 tel. 604 123 522 NIP 745-103-51-74, R-510362323</p> </div> </div> <p>..... Imię i nazwisko (nr uprawnień oraz data i podpis geodety uprawnionego</p> <p>..... Pieczętka firmowa</p>	



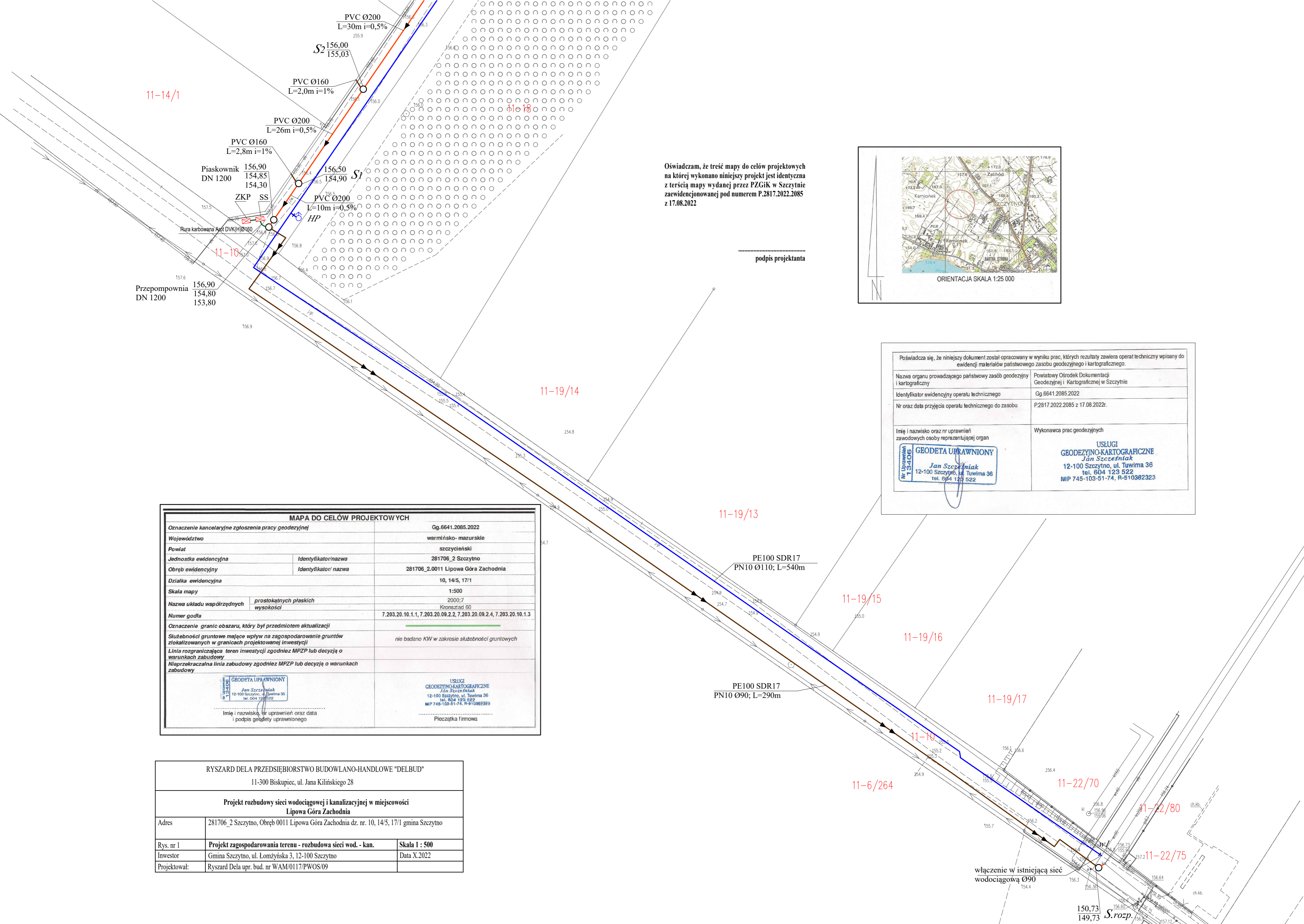
Poświadczam, że niniejszy dokument został opracowany w wyniku prac, których rezultaty zawiera operat techniczny wpisany do ewidencji materiałów państwowego zasobu geodezyjnego i kartograficznego.	
Nazwa organu prowadzącego państwowy zasób geodezyjny i kartograficzny	Powiatowy Ośrodek Dokumentacji Geodezyjnej i Kartograficznej w Szczytnie
Identyfikator ewidencyjny operatu technicznego	Gg.6641.1327.2022
Nr oraz data przyjęcia operatu technicznego do zasobu	P.2817.2022.1329 Z.26.05.2022r.
Imię i nazwisko oraz nr uprawnień zawodowych osoby reprezentującej organ	Wykonawca prac geodezyjnych USŁUGI GEODEZYJNO-KARTOGRAFICZNE <i>Jan Szcześniak</i> 12-100 Szczytno, ul. Tuwima 36 tel. 604 123 522 NIP 745-103-51-74, R-510362323



Oświadczam, że treść mapy do celów projektowych na której wykonano niniejszy projekt jest identyczna z treścią mapy wydanej przez PZGik w Szczytnie zaewidencjonowanej pod numerem P.2817.2022.1329 z 26.05.2022

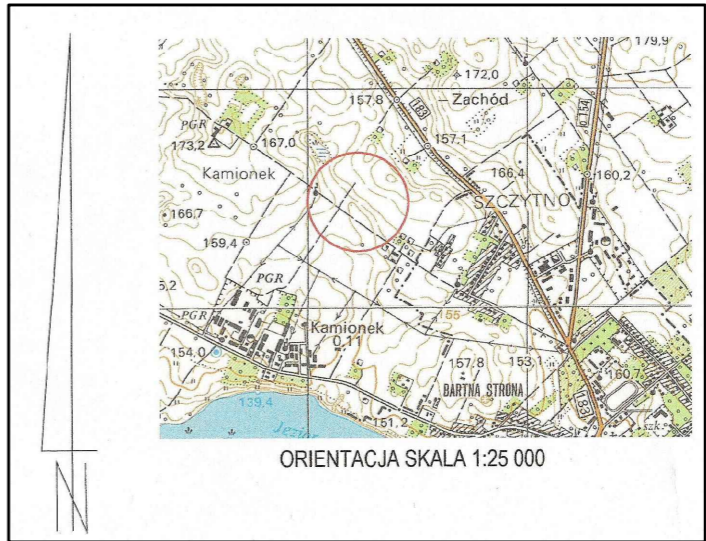
.....
podpis projektanta

RYSZARD DELA PRZEDSIĘBIORSTWO BUDOWLANO-HANDLOWE "DELBUD"		
11-300 Biskupiec, ul. Jana Kilińskiego 28		
Projekt rozbudowy sieci wodociągowej w miejscowości Lipowa Góra Zachodnia		
Adres	281706_2 Szczytno, Obręb 0011 Lipowa Góra Zachodnia dz. nr. 54/5, 54/3 gmina Szczytno	
Rys. nr 1	Projekt zagospodarowania terenu - rozbudowa sieci wodociągowej	Skala 1 : 500
Inwestor	Gmina Szczytno, ul. Łomżyńska 3, 12-100 Szczytno	Data VI.2022
Projektował:	Ryszard Dela upr. bud. nr WAM/0117/PWOS/09	



Oświadczam, że treść mapy do celów projektowych na której wykonano niniejszy projekt jest identyczna z treścią mapy wydanej przez PZGiK w Szczytnie zaewidencjonowanej pod numerem P.2817.2022.2085 z 17.08.2022

.....
podpis projektanta



Poświadczam się, że niniejszy dokument został opracowany w wyniku prac, których rezultaty zawiera operat techniczny wpisany do ewidencji materiałów państwowego zasobu geodezyjnego i kartograficznego.	
Nazwa organu prowadzącego państwowy zasób geodezyjny i kartograficzny	Powiatowy Ośrodek Dokumentacji Geodezyjnej i Kartograficznej w Szczytnie
Identyfikator ewidencyjny operatu technicznego	Gg.6641.2085.2022
Nr oraz data przyjęcia operatu technicznego do zasobu	P.2817.2022.2085 z 17.08.2022r.
Imię i nazwisko oraz nr uprawnień zawodowych osoby reprezentującej organ	Wykonawca prac geodezyjnych
	USŁUGI GEODEZYJNO-KARTOGRAFICZNE Jan Szczepaniak 12-100 Szczytno, ul. Tuwima 36 tel. 604 123 522 NIP 745-103-51-74, R-510362323

MAPA DO CELÓW PROJEKTOWYCH	
Oznaczenie kancelaryjne zgłoszenia pracy geodezyjnej	Gg.6641.2085.2022
Województwo	warmińsko-mazurskie
Powiat	szczytnieński
Jednostka ewidencyjna	281706_2 Szczytno
Obszar ewidencyjny	281706_2.0011 Lipowa Góra Zachodnia
Działka ewidencyjna	10, 14/5, 17/1
Skala mapy	1:500
Nazwa układu współrzędnych	prostokątnych płaskich wysokości
	Kronsztad 60
Numer godła	7.203.20.10.1.1, 7.203.20.09.2.2, 7.203.20.09.2.4, 7.203.20.10.1.3
Oznaczenie granic obszaru, który był przedmiotem aktualizacji	
Służebności gruntowe mające wpływ na zagospodarowanie gruntów zlokalizowanych w granicach projektowanej inwestycji	nie badano KW w zakresie służebności gruntowych
Linia rozgraniczająca teren inwestycji zgodniez MPZP lub decyzją o warunkach zabudowy	
Nieprzekraczalna linia zabudowy zgodniez MPZP lub decyzją o warunkach zabudowy	
	USŁUGI GEODEZYJNO-KARTOGRAFICZNE Jan Szczepaniak 12-100 Szczytno, ul. Tuwima 36 tel. 604 123 522 NIP 745-103-51-74, R-510362323
..... Imię i nazwisko, nr uprawnień oraz data i podpis geodety uprawnionego Pieczęćka firmowa

RYSZARD DELA PRZEDSIĘBIORSTWO BUDOWLANO-HANDLOWE "DELBUD"		
11-300 Biskupiec, ul. Jana Kilińskiego 28		
Projekt rozbudowy sieci wodociągowej i kanalizacyjnej w miejscowości Lipowa Góra Zachodnia		
Adres	281706_2 Szczytno, Obręb 0011 Lipowa Góra Zachodnia dz. nr. 10, 14/5, 17/1 gmina Szczytno	
Rys. nr 1	Projekt zagospodarowania terenu - rozbudowa sieci wod. - kan.	Skala 1 : 500
Inwestor	Gmina Szczytno, ul. Łomżyńska 3, 12-100 Szczytno	Data X.2022
Projektował:	Ryszard Dela upr. bud. nr WAM/0117/PWOS/09	

150,73
149,73
S.rozp.

**STAROSTWO POWIATOWE
W SZCZYTNIE**

WYDZIAŁ GEODEZJI, KARTOGRAFII, KATASTRU
I GOSPODARKI NIERUCHOMOŚCIAMI
12-100 Szczytno, ul. Sienkiewicza 1

Na podstawie art. 28c ust. 1 uchwały z dnia 17 maja 1989 r.

Prawo geodezyjne i kartograficzne

(t.j. Dz. U. z 2010 r. Nr 193 poz. 1287 z późn. zm.)

Analiza dokumentacji była przedmiotem narady Koordynacyjnej przeprowadzonej
w formie spotkania zainteresowanych podmiotów

44-6670/96.2023

zaskarżony

Szczytno, dnia 2.4. LUT. 2023

Z up. Starosty
Adrian Zieliński

GOŁOWNY SPECJALISTA

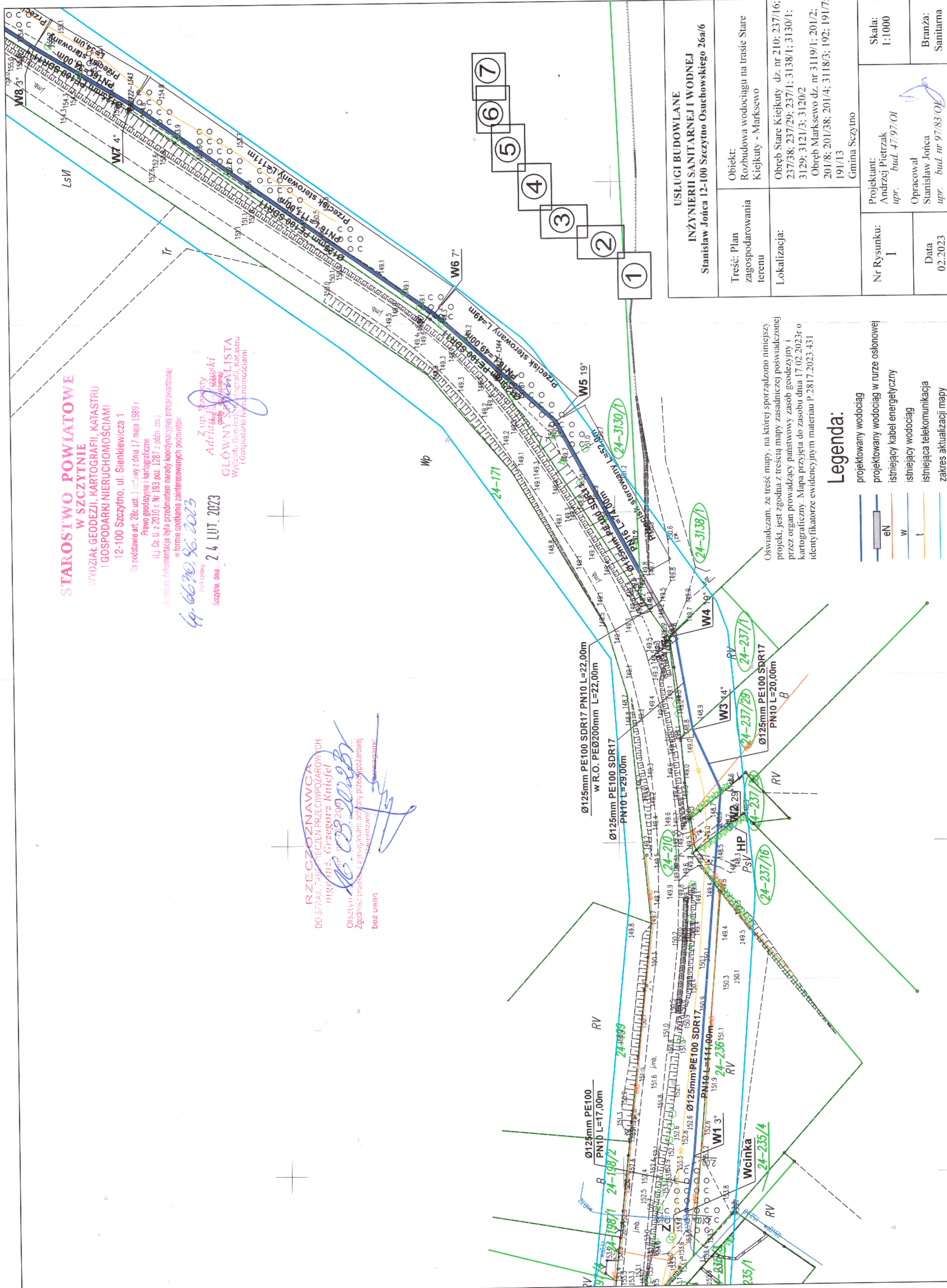
Wycieczki Geodezyjne, Kartografii, Katastru
i Gospodarki Nieruchomościami

RZECZOZNAWCA

DO SPRAWY: TABELI PRZECIEN PRZECIWOPOZAROWYCH
mgr inż. Grzegorz Kniefel

15.03.2020

Olsztyn
Zgodność projektu z wymaganiami oceny przy wyprawowej
superwizji
bez uwag

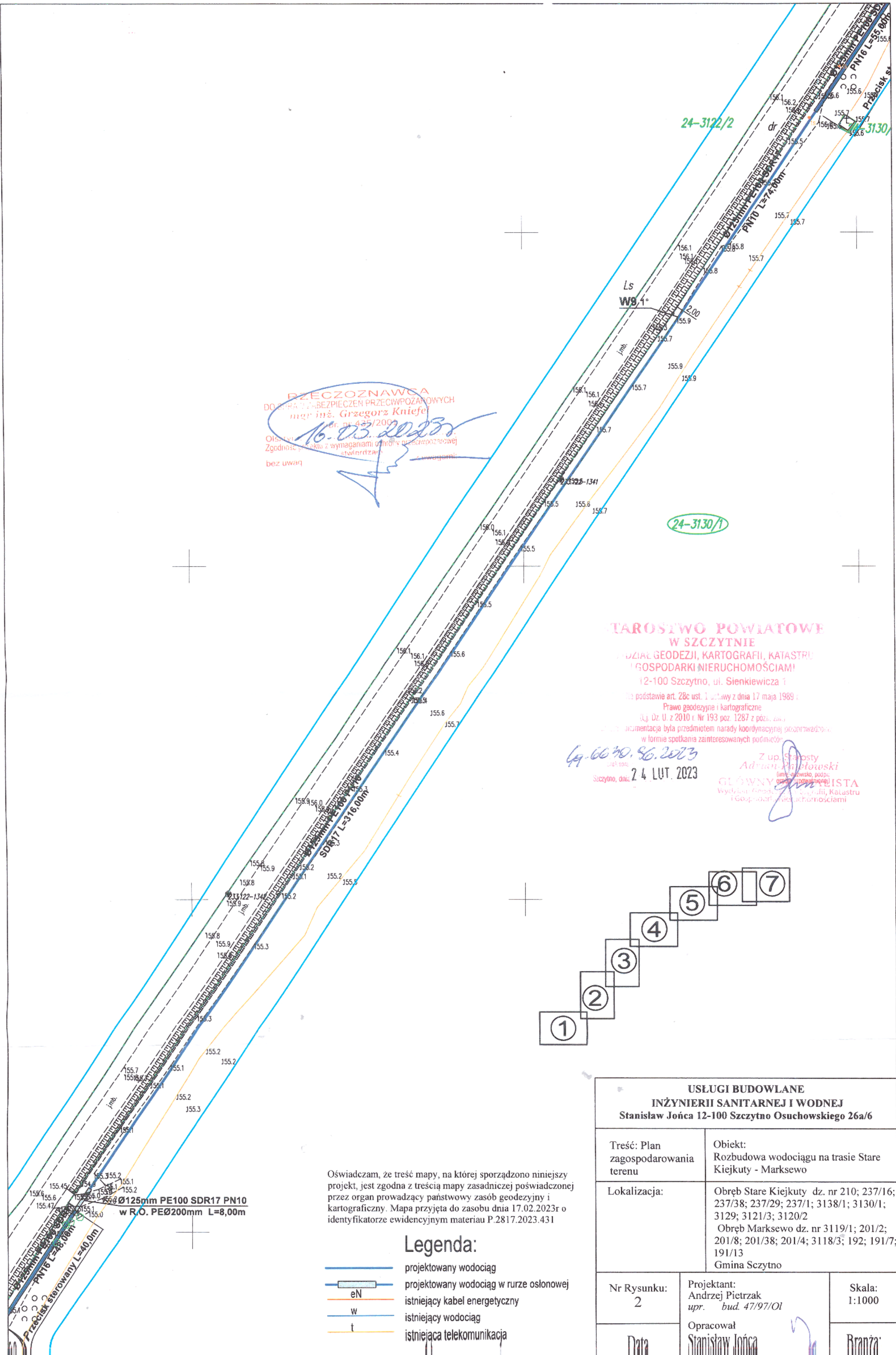


USŁUGI BUDOWLANE INŻYNIERII SANITARNEJ I WODNEJ Stanisław Jónca 12-100 Szczytno Osuchowskiego 26a/6	
Temat: zagospodarowania terenu	Opis: Rozbudowa wodociągu na trasie Stare Kiejkiuty - Marksewo
Lokalizacja:	Objekt: Obręb Stare Kiejkiuty dz. nr 210; 237/16; 237/38; 237/29; 237/1; 3138/1; 3130/1; 3129; 3121/3; 3120/2 Obręb Marksewo dz. nr 3119/1; 201/2; 201/8; 201/38; 201/4; 3118/3; 192; 191/7; 191/13 Gmina Szczytno
Nr Rysunku: I	Projektant: Andrzej Pietrzak upr. bud. 4797/OI
Data: 02.2023	Opracował: Stanisław Jónca upr. bud. nr 9783/OI
Skala: 1:1000	
Branża: Sanitarna	

Oświadczam, że treść mapy, na której sporządzono niniejszy projekt, jest zgodna z treścią mapy zasadniczej posiadzonej przez organ prowadzący państwowy zasób geodezyjny i kartograficzny. Mapa przyjęta do zasobu dnia 17.02.2023 r. identyfikatory ewidencyjnym materiału P.2817.2023.431

Legenda:

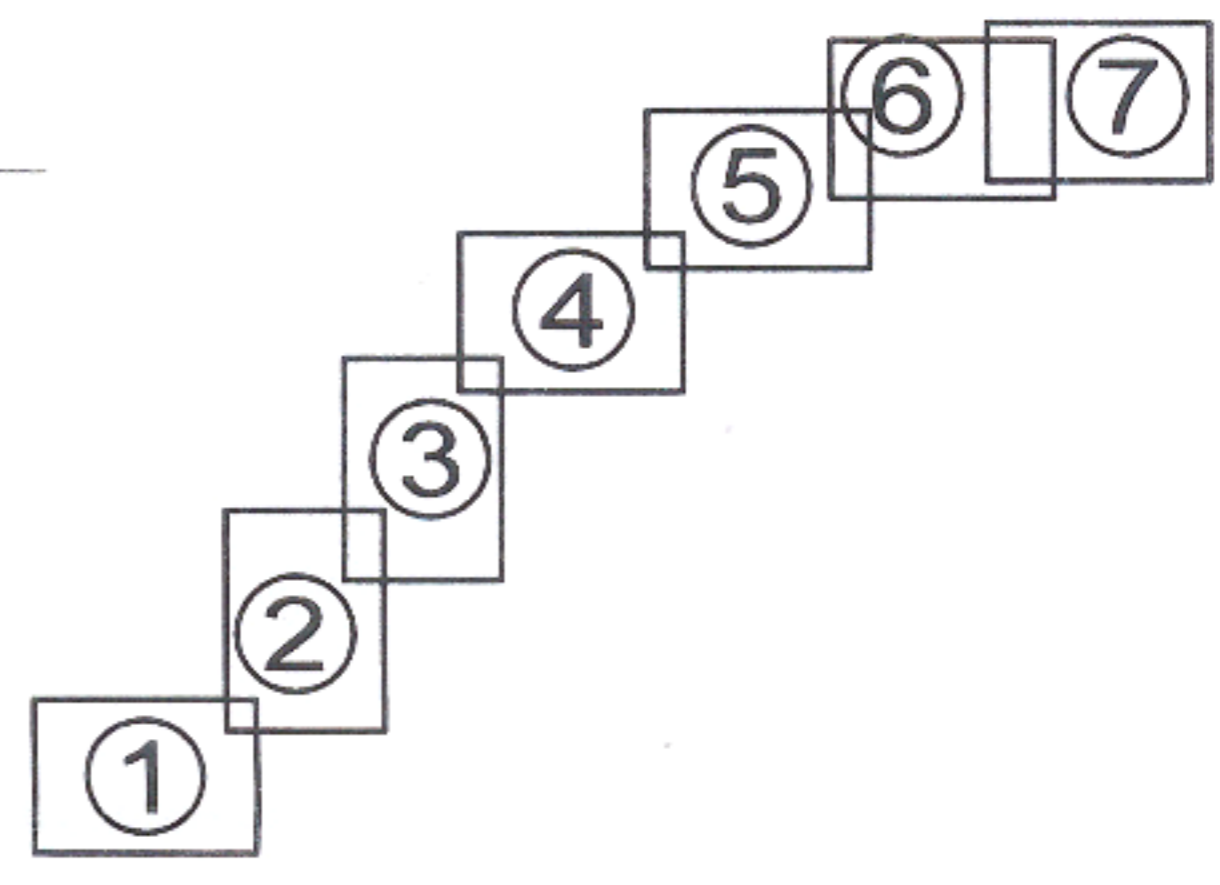
- projektowany wodociąg
- projektowany wodociąg w rurze osłonowej
- istniejący kabel energetyczny
- istniejący wodociąg
- istniejąca telekomunikacja
- zakres aktualizacji mapy



**STAROSTWO POWIATOWE
 W SZCZYTNIE**
 DZIAŁ GEODEZJI, KARTOGRAFII, KATASTRU
 I GOSPODARKI NIERUCHOMOŚCIAMI
 12-100 Szczytno, ul. Sienkiewicza 1
 Na podstawie art. 28c ust. 1 ustawy z dnia 17 maja 1989 r.
 Prawo geodezyjne i kartograficzne
 (t.j. Dz. U. z 2010 r. Nr 193 poz. 1287 z późn. zm.)
 niniejsza dokumentacja była przedmiotem narady koordynacyjnej przeprowadzonej
 w formie spotkania zainteresowanych podmiotów

64-6630.86.2023
 Szczytno, dnia 24 LUT. 2023

Z up. Starosta
 Andrzej Pietrzakowski
 (imię i nazwisko, podpis)
GŁÓWNY KARTOGRAFIISTA
 Wydział Geodezji, Kartografii i Katastru
 i Gospodarki Nieruchomościami

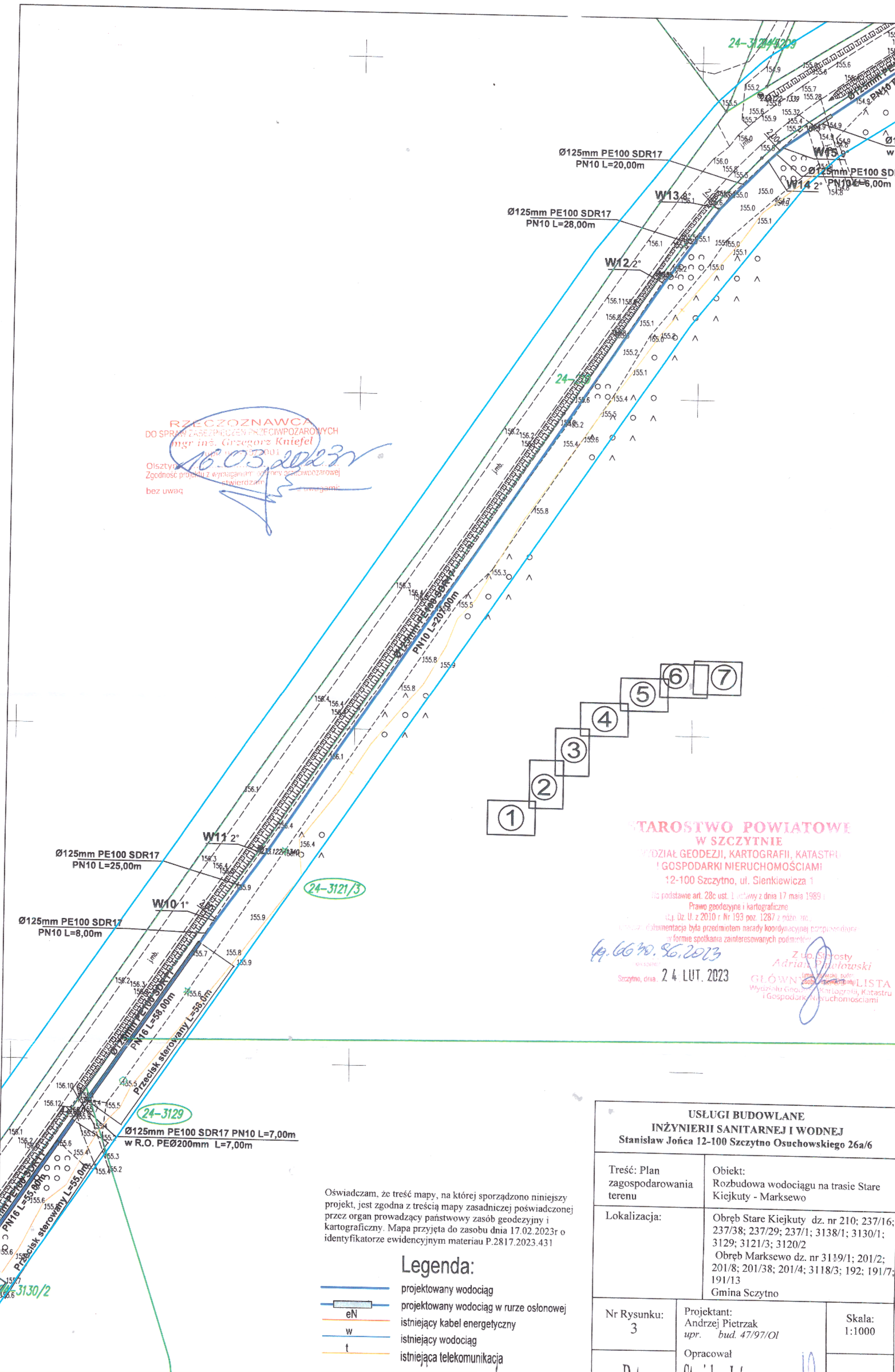


Oświadczam, że treść mapy, na której sporządzono niniejszy projekt, jest zgodna z treścią mapy zasadniczej poświadczonej przez organ prowadzący państwowy zasób geodezyjny i kartograficzny. Mapa przyjęta do zasobu dnia 17.02.2023r o identyfikatorze ewidencyjnym materiau P.2817.2023.431

Legenda:

- projektowany wodociąg
- projektowany wodociąg w rurze osłonowej
- istniejący kabel energetyczny
- istniejący wodociąg
- istniejąca telekomunikacja

USŁUGI BUDOWLANE INŻYNIERII SANITARNEJ I WODNEJ Stanisław Jońca 12-100 Szczytno Osuchowskiego 26a/6		
Treść: Plan zagospodarowania terenu	Objekt: Rozbudowa wodociągu na trasie Stare Kiejkuty - Marksewo	
Lokalizacja:	Obręb Stare Kiejkuty dz. nr 210; 237/16; 237/38; 237/29; 237/1; 3138/1; 3130/1; 3129; 3121/3; 3120/2 Obręb Marksewo dz. nr 3119/1; 201/2; 201/8; 201/38; 201/4; 3118/3; 192; 191/7; 191/13 Gmina Szczytno	
Nr Rysunku: 2	Projektant: Andrzej Pietrzak upr. bud. 47/97/OI	Skala: 1:1000
Data	Opracował Stanisław Jońca	Branża



RZECZOZNAWCA
DO SPRAW ZABEZPIECZEN PRZECIWPÓZAROWYCH
mgr inż. Grzegorz Kniefel
16.03.2023r.
Odszyty...
Zgodność projektu z wymaganiami...
bez uwag



STAROSTWO POWIATOWE
W SZCZYTNIE
DZIAŁ GEODEZJI, KARTOGRAFII, KATASTRU
I GOSPODARKI NIERUCHOMOŚCIAMI
12-100 Szczytno, ul. Sienkiewicza 1
na podstawie art. 28c ust. 1 ustawy z dnia 17 maja 1989 r.
Prawo geodezyjne i kartograficzne
Dz. U. z 2010 r. Nr 193 poz. 1287 z późn. zm.
dokumentacja była przedmiotem narady koordynacyjnej przeprowadzonej
w formie spotkania zainteresowanych podmiotów
Szczepan
24.06.2023
Szczepan, dnia 24 LUT. 2023
Z up. Starosty
Adrian Piłotowski
GŁÓWNA LISTA
Wydział Geodezji, Kartografii, Katastru
i Gospodarki Nieruchomościami

Oświadczam, że treść mapy, na której sporządzono niniejszy projekt, jest zgodna z treścią mapy zasadniczej poświadczonej przez organ prowadzący państwowy zasób geodezyjny i kartograficzny. Mapa przyjęta do zasobu dnia 17.02.2023r o identyfikatorze ewidencyjnym materiału P.2817.2023.431

- Legenda:**
- projektowany wodociąg
 - projektowany wodociąg w rurze osłonowej
 - eN istniejący kabel energetyczny
 - w istniejący wodociąg
 - t istniejąca telekomunikacja

USŁUGI BUDOWLANE INŻYNIERII SANITARNEJ I WODNEJ Stanisław Jońca 12-100 Szczytno Osuchowskiego 26a/6		
Treść: Plan zagospodarowania terenu	Obiekt: Rozbudowa wodociągu na trasie Stare Kiejkuty - Marksewo	
Lokalizacja:	Obręb Stare Kiejkuty dz. nr 210; 237/16; 237/38; 237/29; 237/1; 3138/1; 3130/1; 3129; 3121/3; 3120/2 Obręb Marksewo dz. nr 3119/1; 201/2; 201/8; 201/38; 201/4; 3118/3; 192; 191/7; 191/13 Gmina Szczytno	
Nr Rysunku: 3	Projektant: Andrzej Pietrzak upr. bud. 47/97/OI	Skala: 1:1000
	Opracował	

**WAROSIŃC FOWIATOWI
W SZCZYTINIE**
ZBIÓR GEODEZJI, KARTOGRAFII, MIASTY I
GOSPODARKI NIERUCHOMOŚCIAMI

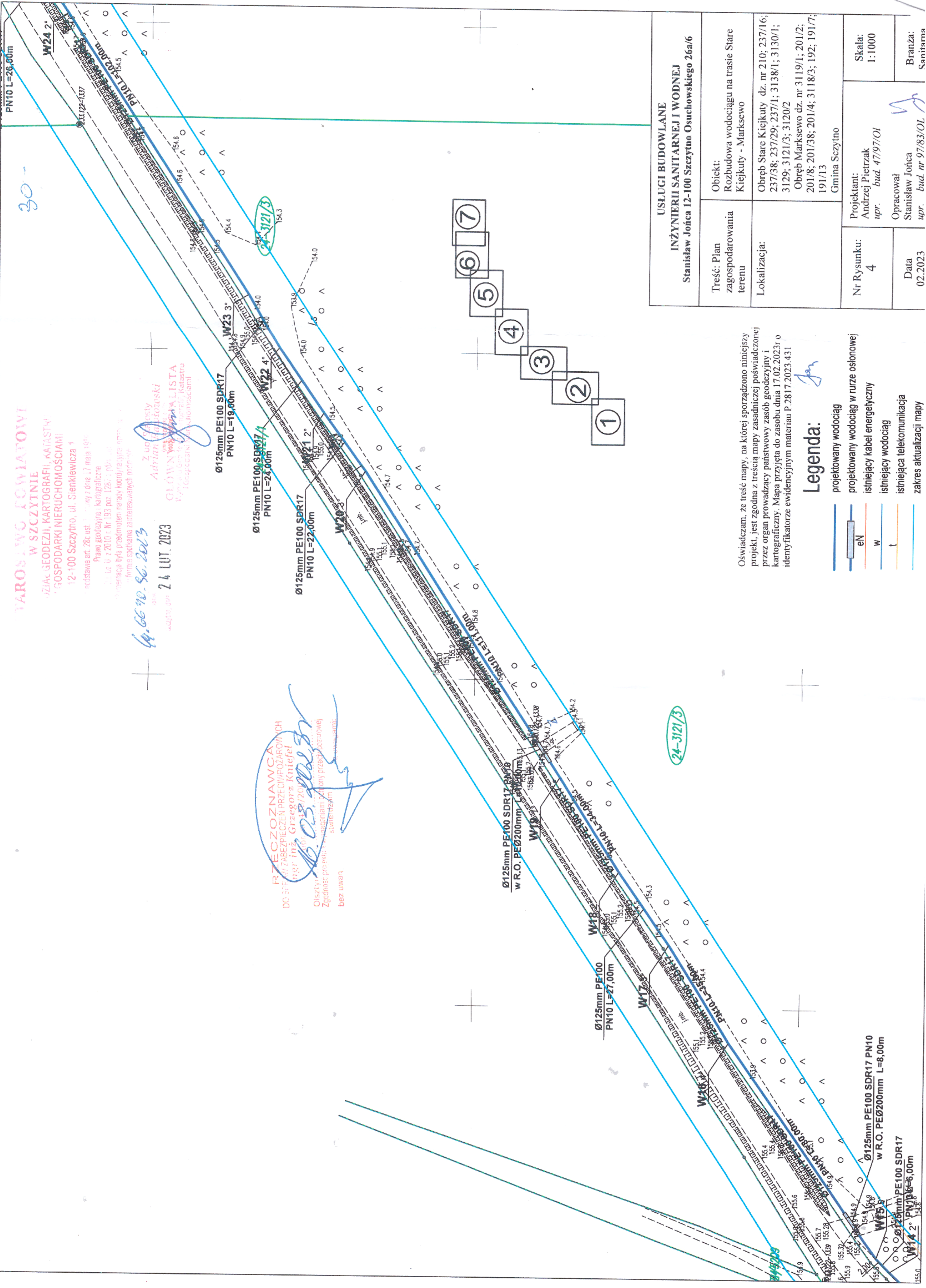
12-100 Szczytno, ul. Sienkiewicza 1

Podstawa art. 28c ust. 1 pkt 1 i 2 dnia 17 maja 1984 r. Prawo geodezyjne i kartograficzne
z dnia 10.12.2010 r. Nr 193 poz. 1287 z późn. zm.
Zmiana była przedmiotem narady wojewódzkiego komisji geodezyjnej z dnia 17.02.2023 r. w sprawie wyrażenia zgody na zmianę danych geodezyjnych w formie spójnika zainteresowanych podmiotów

44.66.10.56.2023
24 LUT. 2023

Z udzielenia pomocy
Adrian Piotrowski
GŁÓWNY KIEROWNIK
Wydział Geodezji, Kartografii i Katastru
Urząd Miejski w Szczytnie

PRZECHODNIKI PRZECIWPŁYWKOWE
DŁ. 3000 mm
WZ. 100 mm
Grzegorz Kniefel
15.12.2023
Olsztyn, ul. ...
Zgodność: ...
bez uwar.



USŁUGI BUDOWLANE INŻYNIERIA SANITARNEJ I WODNEJ Stanisław Jońca 12-100 Szczytno Osuchowskiego 26a/6	
Treść: Plan zagospodarowania terenu	Obiekt: Rozbudowa wodociągu na trasie Stare Kiejkuty - Marksewo
Lokalizacja:	Obręb Stare Kiejkuty dz. nr 210; 237/16; 237/38; 237/29; 237/1; 3138/1; 3130/1; 3129; 3121/3; 3120/2 Obręb Marksewo dz. nr 3119/1; 201/2; 201/8; 201/38; 201/4; 3118/3; 192; 191/7; 191/13 Gmina Szczytno
Nr Rysunku: 4	Projektant: Andrzej Pietrzak upr. bud. 47/97/OI
Data 02.2023	Opracował Stanisław Jońca upr. bud. nr 97/83/OI
	Skala: 1:1000
	Branża: Sanitarna

Oświadczam, że treść mapy, na której sporządzono niniejszy projekt, jest zgodna z treścią mapy zasadniczej poświadczanej przez organ prowadzący państwowy zasób geodezyjny i kartograficzny. Mapa przyjęta do zasobu dnia 17.02.2023 r. o identyfikatorze ewidencyjnym materiału P.2817.2023.431

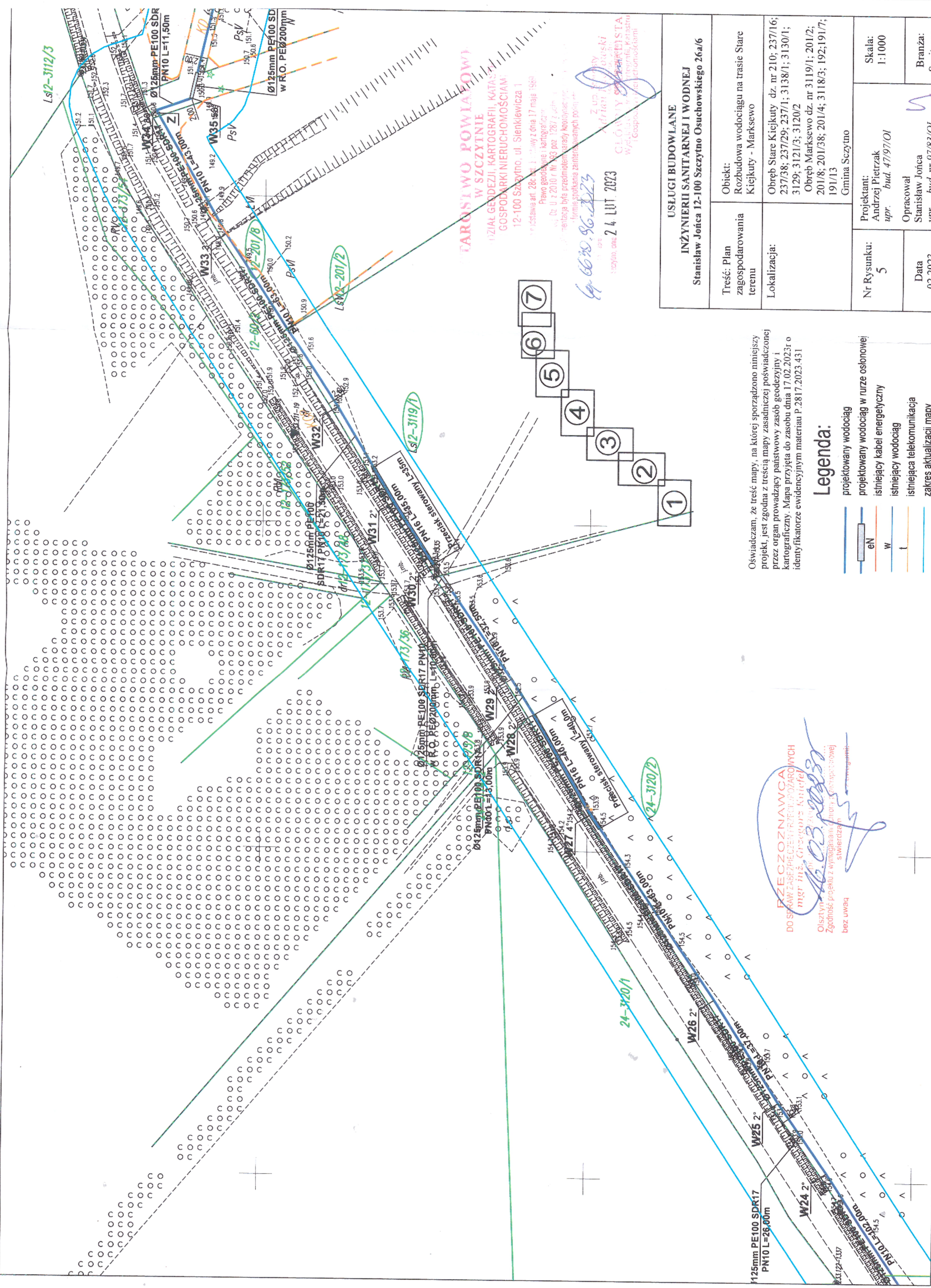
Legenda:

- projektowany wodociąg
- projektowany wodociąg w rurze osłoniętej
- istniejący kabel energetyczny
- istniejący wodociąg
- istniejąca telekomunikacja
- zakres aktualizacji mapy

30-

24-3121/3

155.0



CAROSTWO POWIAŁOWY
W SZCZYTINIE
 GOSPODARSTWO WIEJSKIE I KARTOGRAFIA
 KATASTRALNA
 GOSPODARSTWA NIERUCHOMOŚCIAMI
 12-100 Szczytyno, ul. Sienkiewicza 1
 Przejmowanie art. 28c ust. 1 ustawy z dnia 17 maja 1968
 Prawo geodezyjne i kartograficzne
 Dz. U. z 2010 r. Nr 93 poz. 1267 / uch. 1
 Wniosek o wydanie decyzji o przejęciu
 nieruchomości była przedmiotem zarady Kierownika
 Urzędu Gminy Szczytyno z dnia 12.01.2023 r.
 Wniosek skierowano do Urzędu Gminy Szczytyno
 w sprawie: **6629.96.2023**
 Szczytyno, dnia **24 LUT 2023**

USŁUGI BUDOWLANE INŻYNIERIA SANITARNEJ I WODNEJ Stanisław Jońca 12-100 Szczytyno Osuchowskiego 26a/6	
Treść: Plan zagospodarowania terenu	Objekt: Rozbudowa wodociągu na trasie Stare Kiejuty - Marksewo
Lokalizacja:	Objęcie Stare Kiejuty dz. nr 210; 237/1/6; 237/3/8; 237/2/9; 237/1; 3138/1; 3130/1; 3129; 3121/3; 3120/2 Objęcie Marksewo dz. nr 3119/1; 201/2; 201/8; 201/38; 201/4; 3118/3; 192; 191/7; 191/13 Gmina Szczytyno
Nr Rysunku: 5	Projektant: Andrzej Pietrzak upr. bud. 47/97/OI
Data: 02.2023	Opracował: Stanisław Jońca upr. bud. nr 97/83/OL
	Skala: 1:1000
	Branża: Sanitarna

Oświadczam, że treść mapy, na której sporządzono niniejszy projekt, jest zgodna z treścią mapy zasadniczej posiadzonej przez organ prowadzący państwowy zasób geodezyjny i kartograficzny. Mapa przyjęta do zasobu dnia 17.02.2023r o identyfikatorze ewidencyjnym materiału P.2817.2023.431

Legenda:

	projektowany wodociąg
	projektowany wodociąg w rurze osłonowej
	istniejący kabel energetyczny
	istniejący wodociąg
	istniejąca telekomunikacja
	zakres aktualizacji mapy

PZECZOZNAWCA
 DO SPRAW ZABEZPIECZENIA PRZECIWOPOŻAROWYCH
 mgr inż. Grzegorz Kniefel
 Olsztyn
 Zgodność projektu z wytyczeniami i normami branżowymi
 stwierdzam
 bez uwag

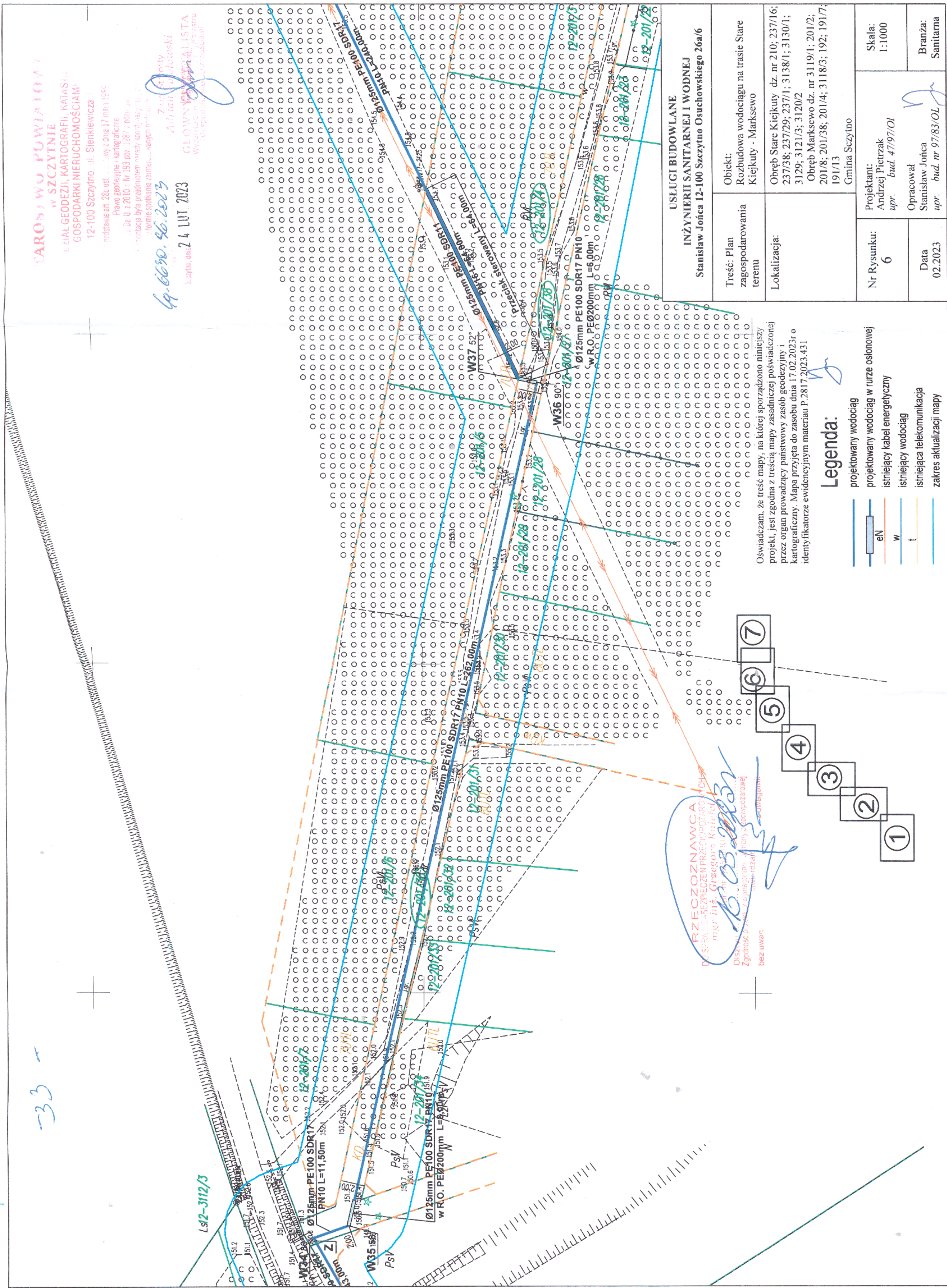
12-3112/3
 12-3119/1
 12-3120/1
 12-3120/2
 12-3120/3
 12-3120/4
 12-3120/5
 12-3120/6
 12-3120/7
 12-3120/8
 12-3120/9
 12-3120/10
 12-3120/11
 12-3120/12
 12-3120/13
 12-3120/14
 12-3120/15
 12-3120/16
 12-3120/17
 12-3120/18
 12-3120/19
 12-3120/20
 12-3120/21
 12-3120/22
 12-3120/23
 12-3120/24
 12-3120/25
 12-3120/26
 12-3120/27
 12-3120/28
 12-3120/29
 12-3120/30
 12-3120/31
 12-3120/32
 12-3120/33
 12-3120/34
 12-3120/35
 12-3120/36
 12-3120/37
 12-3120/38
 12-3120/39
 12-3120/40
 12-3120/41
 12-3120/42
 12-3120/43
 12-3120/44
 12-3120/45
 12-3120/46
 12-3120/47
 12-3120/48
 12-3120/49
 12-3120/50
 12-3120/51
 12-3120/52
 12-3120/53
 12-3120/54
 12-3120/55
 12-3120/56
 12-3120/57
 12-3120/58
 12-3120/59
 12-3120/60
 12-3120/61
 12-3120/62
 12-3120/63
 12-3120/64
 12-3120/65
 12-3120/66
 12-3120/67
 12-3120/68
 12-3120/69
 12-3120/70
 12-3120/71
 12-3120/72
 12-3120/73
 12-3120/74
 12-3120/75
 12-3120/76
 12-3120/77
 12-3120/78
 12-3120/79
 12-3120/80
 12-3120/81
 12-3120/82
 12-3120/83
 12-3120/84
 12-3120/85
 12-3120/86
 12-3120/87
 12-3120/88
 12-3120/89
 12-3120/90
 12-3120/91
 12-3120/92
 12-3120/93
 12-3120/94
 12-3120/95
 12-3120/96
 12-3120/97
 12-3120/98
 12-3120/99
 12-3120/100

CAROS W OŚWIATLONOŚĆ
W SZCZYTNO
BIURO GEODEZJI, KARTOGRAFII, KATASTRU
GOSPODARKI NIERUCHOMOŚCIAMI
 12-100 Szczytno, ul. Stenkwicza 1

Podstawa art. 28c ust. 1 z dnia 17.03.2003 r.
 Prawo geodezyjne i kartograficzne
 Dz. U z 2010 r. Nr 193 poz. 1287 z późn. zm.
 Wzrostła była przedmiotem niniejszej koordynacji
 w formie spójnego zestawienia danych geodezyjnych

49.6690.96.2023
 24 LUT 2023

Zawieszony
 Andrzej Kuczyński
 GŁÓWNY KARTOGRAF
 Wydział Geodezji i Kartografii
 ul. Stenkwicza 1, 12-100 Szczytno

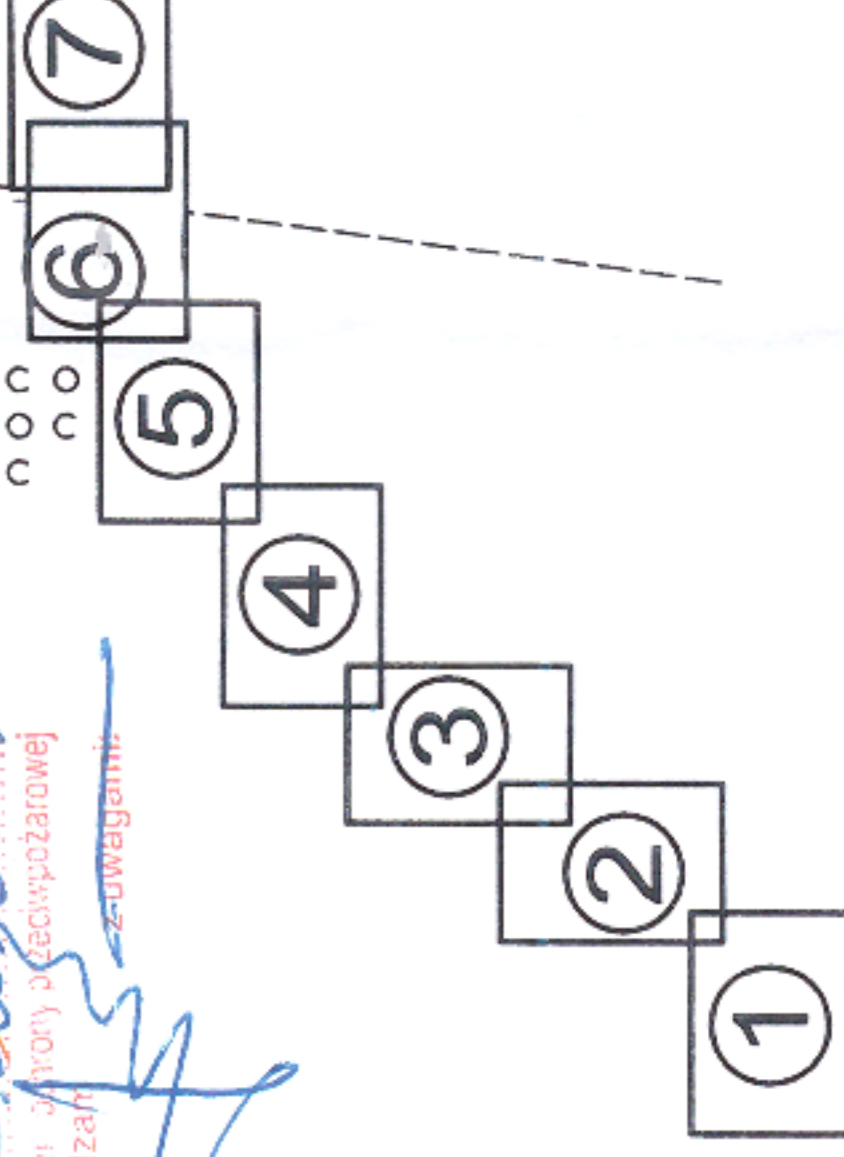


Oświadczam, że treść mapy, na której sporządzono niniejszy projekt, jest zgodna z treścią mapy zasadniczej poświadczonyj przez organ prowadzący państwowy zasób geodezyjny i kartograficzny. Mapa przyjęta do zasobu dnia 17.02.2023r o identyfikatorze ewidencyjnym materiau P.2817.2023.431

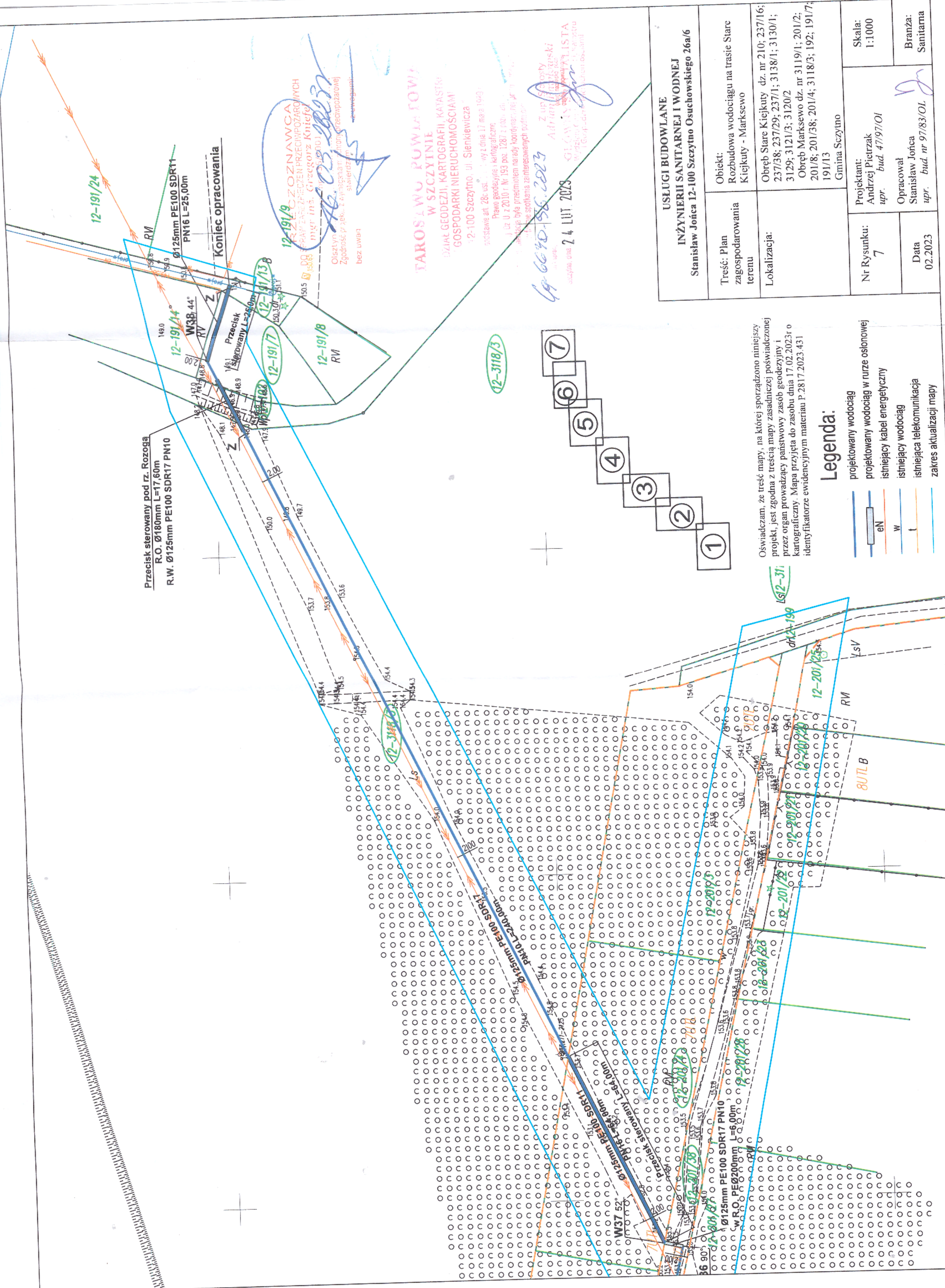
Legenda:

- projektowany wodociąg
- projektowany wodociąg w ruście osłonowej
- istniejący kabel energetyczny
- istniejący wodociąg
- istniejąca telekomunikacja
- zakres aktualizacji mapy

RZECZOZNAWCA
 DR SĘPJAŁA SZCZEPIEN PRZETWORZĄRUCH
 mgr inż. Grzegorz Kuczyński
 16.03.2023
 Oświadczam, że treść mapy, na której sporządzono niniejszy projekt, jest zgodna z treścią mapy zasadniczej poświadczonyj przez organ prowadzący państwowy zasób geodezyjny i kartograficzny. Mapa przyjęta do zasobu dnia 17.02.2023r o identyfikatorze ewidencyjnym materiau P.2817.2023.431



USŁUGI BUDOWLANE INŻYNIERII SANITARNEJ I WODNEJ Stanisław Jońca 12-100 Szczytno Osuchowskiego 26a/6	
Treść: Plan zagospodarowania terenu	Obiekt: Rozbudowa wodociągu na trasie Stare Kiejkuty - Marksewo
Lokalizacja:	Obręb Stare Kiejkuty dz. nr 210; 237/16; 237/38; 237/29; 237/1; 3138/1; 3130/1; 3129; 3121/3; 3120/2 Obręb Marksewo dz. nr 3119/1; 201/2; 201/8; 201/38; 201/4; 3118/3; 192; 191/7; 191/13 Gmina Szczytno
Nr Rysunku: 6	Projektant: Andrzej Pietrzak upr. bud. 47/97/OI
Data 02.2023	Opracował Stanisław Jońca upr. bud. nr 97/83/OL
	Skala: 1:1000
	Branża: Sanitarna



Przecisk sterowany pod rz. Rozoga
 R.O. Ø180mm L=17,60m
 R.W. Ø125mm PE100 SDR17 PN10

Koniec opracowania

Przecisk Sterowany L=25,00m

Przecisk Sterowany L=25,00m

Przecisk Sterowany L=25,00m

Przecisk Sterowany L=25,00m

Przecisk Sterowany L=25,00m

Przecisk Sterowany L=25,00m

Przecisk Sterowany L=25,00m

Przecisk Sterowany L=25,00m

Przecisk Sterowany L=25,00m

Przecisk Sterowany L=25,00m

Przecisk Sterowany L=25,00m

Przecisk Sterowany L=25,00m

Przecisk Sterowany L=25,00m

Przecisk Sterowany L=25,00m

Przecisk Sterowany L=25,00m

Przecisk Sterowany L=25,00m

Przecisk Sterowany L=25,00m

Przecisk Sterowany L=25,00m

Przecisk Sterowany L=25,00m

Przecisk Sterowany L=25,00m

Przecisk Sterowany L=25,00m

Przecisk Sterowany L=25,00m

Przecisk Sterowany L=25,00m

Przecisk Sterowany L=25,00m

**TAROS & WU POWIATOWI
 W SZCZYTNI**

BIURO GEODEZJI, KARTOGRAFII, KATASTRU
 I GOSPODARKI NIERUCHOMOŚCIAMI
 ul. Sienkiewicza 2-100 Szczycino, ul. Sienkiewicza
 100-28, ul. Sienkiewicza 100-28, ul. Sienkiewicza 100-28
 Prawo geodezyjne, kartograficzne
 U z 2010 r. Nr 193 poz. 1287 z późn. zm.
 Niniejsza mapa przedstawia na rys. koordynacje i jest to
 nie jest to mapa zamierzonych podziałów

Z upr. Województwa
 Mazowieckiego
 Nr 100/2010
 Władysław Cudała
 Wiceprezesa Zarządu Powiatu
 Szczycińskiego
 ul. Sienkiewicza 100-28, Szczycino

24 LUT. 2023

USŁUGI BUDOWLANE	
INŻYNIERIA SANITARNEJ I WODNEJ	
Stanisław Jójca 12-100 Szczycino Osuchowskiego 26a/6	
Treść: Plan zagospodarowania terenu Lokalizacja:	Objekt: Rozbudowa wodociągu na trasie Stare Kiejkiuty - Marksewo Obręb Stare Kiejkiuty dz. nr 210; 237/16; 237/38; 237/29; 237/1; 3138/1; 3130/1; 3129; 3121/3; 3120/2 Obręb Marksewo dz. nr 3119/1; 201/2; 201/8; 201/38; 201/4; 3118/3; 192; 191/7; 191/13 Gmina Szczycino
Nr Rysunku: 7	Projektant: Andrzej Pietrzak upr. bud. 47/97/OI
Data 02.2023	Opracował Stanisław Jójca upr. bud. nr 97/83/OI
	Skala: 1:1000
	Branża: Sanitarna

Oświadczam, że treść mapy, na której sporządzono niniejszy projekt, jest zgodna z treścią mapy zasadniczej poświadczonej przez organ prowadzący państwowy zasób geodezyjny i kartograficzny. Mapa przyjęta do zasobu dnia 17.02.2023 r o identyfikatorze ewidencyjnym materiału P.2817.2023.431

Legenda:

- projektowany wodociąg
- projektowany wodociąg w rurze osłonowej
- istniejący kabel energetyczny
- istniejący wodociąg
- istniejąca telekomunikacja
- zakres aktualizacji mapy

12-3118/3

12-3118/5

12-3118/6

12-3118/7

12-3118/8

12-3118/9

12-3118/10

12-3118/11

12-3118/12

12-3118/13

12-3118/14

12-3118/15

12-3118/16

12-3118/17

12-3118/18