

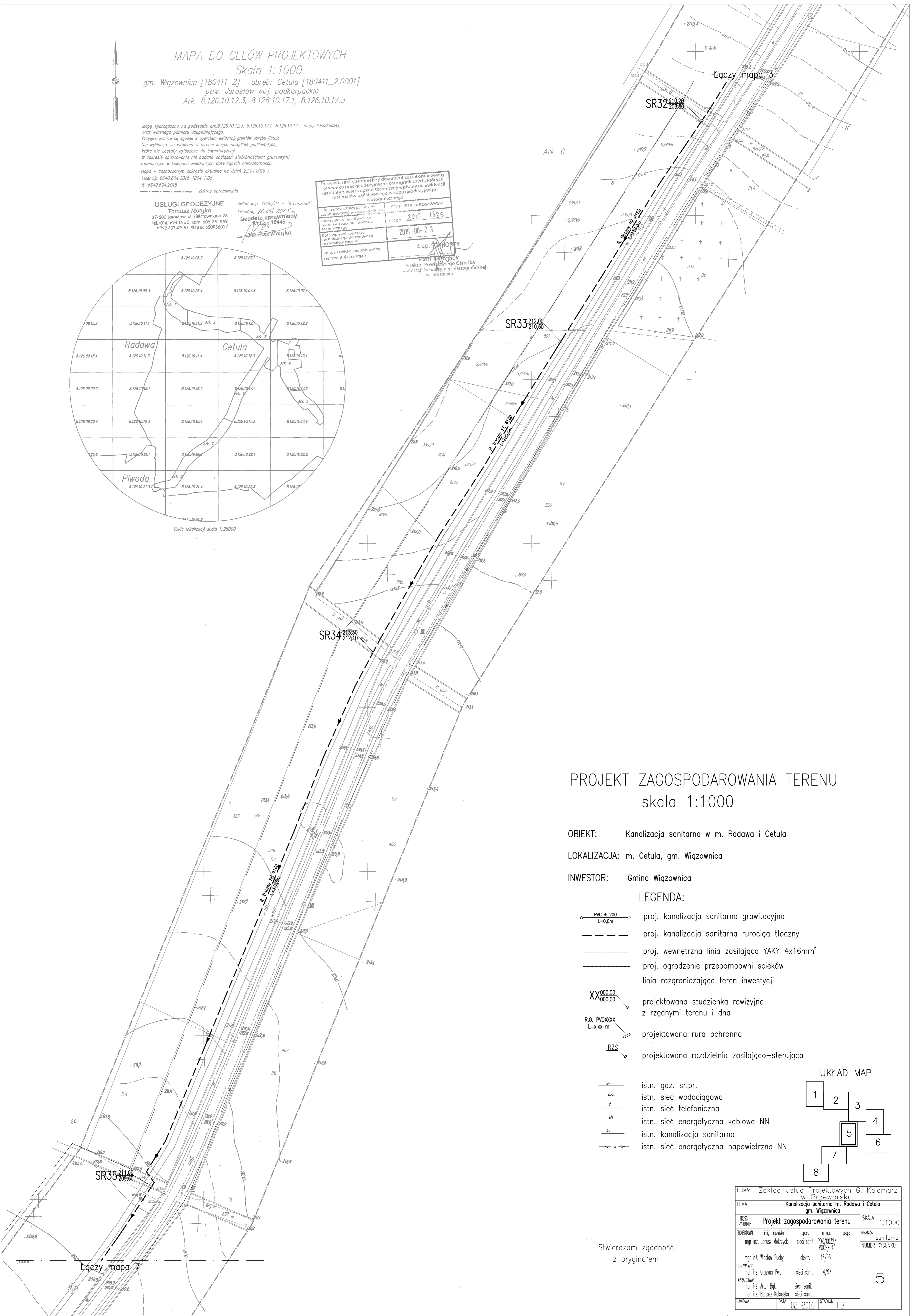
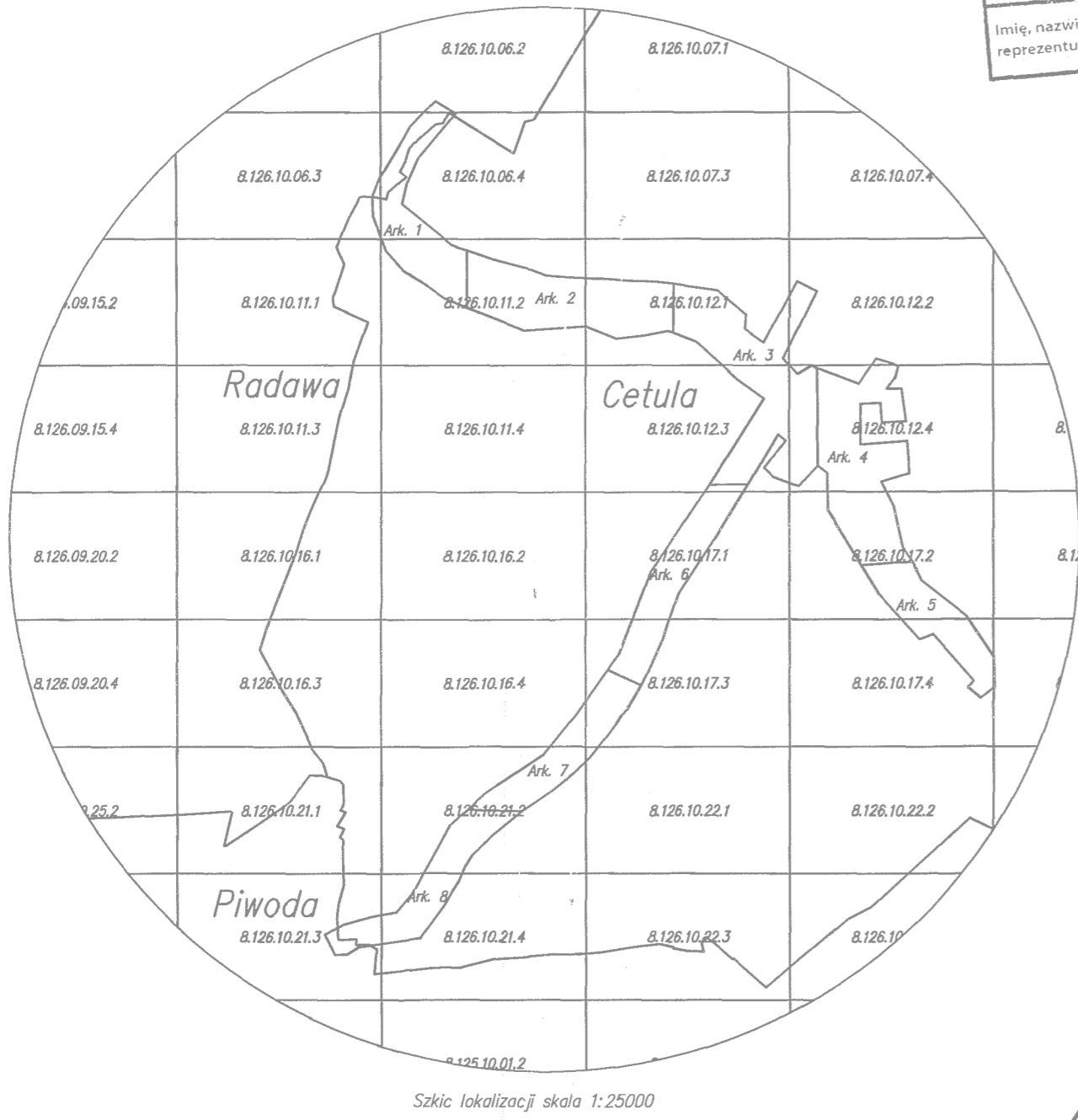
MAPA DO CELÓW PROJEKTOWYCH
Skala 1:1000
gm. Wiązownica [180411_2] obręb: Cetula [180411_2.0001]
pow. Jarosław woj. podkarpackie
Ark. 8.126.10.12.3, 8.126.10.17.1, 8.126.10.17.3

Mapa sporządzona na podstawie ark. 8.126.10.12.3, 8.126.10.17.1, 8.126.10.17.3 mapy zasadniczej, oraz własnego pomiaru uzupełniającego.
Przyjęte granice są zgodne z operatem ewidencji gruntów obręb Cetula
Nie wyklucza się istnienia w terenie innych urządzeń podziemnych, które nie zostały zgłoszone do inwentaryzacji.
W zakresie opracowania nie badano obciążenia słabeńskimi gruntowymi ujemnymi w istniejących wieżach, dotyczących nierówności.
Mapa w zamieszczonym zakresie aktualna na dzień 22.04.2015 r.
Licencja 6640.604.2015_1804_K05
ID: 6640.604.2015

USŁUGI GEODEZYJNE
Tomasz Motyka
37-500 Jarosław, ul. Elektrykowska 28
tel. 0714 824 140, kom. 605 281 959
p 792-137-44-57, REGON 650955037

Układ wsp. 2000/24 - "Krańszadt"
Jarosław, 11.06.2015 r.
Geodeta uprawniony
nr 16448
Tomasz Motyka

Poswiadczenie, że niniejszy dokument został opracowany w wyniku prac geodezyjnych i kartograficznych, których rezultaty zawiera operat techniczny wpisany do ewidencji materiałów państwowego zasobu geodezyjnego i kartograficznego.
Organ opracowujący dokument: STAROSTA JAROSŁAWSKI
Czaso geodezyjne i kartograficzne: 2015 1385
Identyfikator ewidencyjny: 1504 2015-06-23
Data wypisania operatu technicznego do ewidencji materiałów zasobu: 2015-06-23
Imię, nazwisko i podpis osoby reprezentującej organ: Z up. Starosty
PZOT I Kartograf
Dyrektor Powiatowego Ośrodka Inwentaryzacji Geodezyjnej i Kartograficznej w Jarosławiu



PROJEKT ZAGOSPODAROWANIA TERENU
skala 1:1000

OBIEKT: Kanalizacja sanitarna w m. Radawa i Cetula

LOKALIZACJA: m. Cetula, gm. Wiązownica

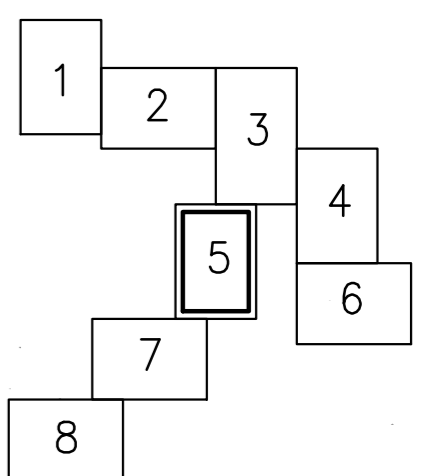
INWESTOR: Gmina Wiązownica

LEGENDA:

- PVC Ø 200 L=0,0m proj. kanalizacja sanitarna grawitacyjna
- proj. kanalizacja sanitarna rurociąg tłoczny
- proj. wewnętrzna linia zasilająca YAKY 4x16mm²
- proj. ogrodzenie przepompowni ścieków
- linia rozgraniczająca teren inwestycji
- XX 000,00 / 000,00 projektowana studzienka rewizyjna z rzędnymi terenu i dna
- R.O. PVCØXXX L=x,xx m projektowana rura ochronna
- RZS projektowana rozdzielnica zasilająco-sterująca

- g- istn. gaz. sr.pr.
- w25 istn. sieć wodociągowa
- t istn. sieć telefoniczna
- el istn. sieć energetyczna kablowa NN
- ks... istn. kanalizacja sanitarna
- o - istn. sieć energetyczna napowietrzna NN

UKŁAD MAP



Stwierdzam zgodność z oryginałem

FIRMA:	Zakład Usług Projektowych G. Kalamarz w Przeworsku	SKALA:	1:1000
TEMAT:	Kanalizacja sanitarna m. Radawa i Cetula gm. Wiązownica	BRANŻA:	sanitarna
Tytuł rysunku:	Projekt zagospodarowania terenu	NUMER RYSUNKU:	5
PROJEKOWAŁ:	mgr inż. Janusz Mokrzycki	specj. nr apr. POK/1032/P005/04	
SPRAWDZIŁ:	mgr inż. Wiesław Suchy	elektr. 43/93	
OPRACOWAŁ:	mgr inż. Grzegorz Pęk	sieci sanit. 14/97	
UMOWA:	mgr inż. Artur Bajt	sieci sanit.	
	mgr inż. Bartosz Kikoszka	sieci sanit.	
DATA:	02-2016	STADIUM:	PB