

ZGŁOSZENIE

budowy lub wykonywania innych robót budowlanych

(PB-2)

PB-2 nie dotyczy budowy i przebudowy budynku mieszkalnego jednorodzinnego

Podstawa prawna: Art. 30 ust. 2 w zw. z ust. 4d ustawy z dnia 7 lipca 1994 r. – Prawo budowlane (Dz. U. z 2020 r. poz. 1333, z późn. zm.).

1. ORGAN ADMINISTRACJI ARCHITEKTONICZNO-BUDOWLANEJ

Nazwa: **Starosta Powiatowy w Olecku**

2.1. DANE INWESTORA¹⁾

Imię i nazwisko lub nazwa: **Nadleśnictwo Olecko**

Kraj: **Polska**

Województwo: **warmińsko-mazurskie**

Powiat: **olecki**

Gmina: **Olecko**

Ulica: **Kościuszki**

Nr domu: 32 Nr lokalu:

Miejscowość: **Olecko**

Kod pocztowy: **19-400** Poczta: **Olecko**

E-mail (nieobowiązkowo): **olecko@bialystok.lasy.gov.pl**, Adres skrzynki ePUAP: **pgl_lp_0119/SkrytkaESP**

Nr tel. (nieobowiązkowo): **87 523 42 61**

2.2. DANE INWESTORA (DO KORESPONDENCJI)¹⁾

Wypełnia się, jeżeli adres do korespondencji inwestora jest inny niż wskazany w pkt 2.1.

Kraj: Województwo:

Powiat: Gmina:

Ulica: Nr domu: Nr lokalu:

Miejscowość: Kod pocztowy: Poczta:

Adres skrzynki ePUAP²⁾:

3. DANE PEŁNOMOCNIKA¹⁾

Wypełnia się, jeżeli inwestor działa przez pełnomocnika.

pełnomocnik

pełnomocnik do doręczeń

Imię i nazwisko:

Kraj: Województwo:

Powiat: Gmina:

Ulica: Nr domu: Nr lokalu:

Miejscowość: Kod pocztowy: Poczta:

Adres skrzynki ePUAP²⁾:

Email (nieobowiązkowo):

Nr tel. (nieobowiązkowo):

4. INFORMACJE O ROBOTACH BUDOWLANYCH

Rodzaj, zakres i sposób wykonywania: **Przebudowa drogi leśnej na terenie leśnictwa Mieruniszki, działka ewidencyjna 3204, 31991 zgodnie z projektem technicznym oraz Decyzją z dn. 22.04.2022 r. Dyrektora Zarządu Zlewni w Augustowie zn. spr. BI.ZUZ.1.4210.2.14.2022.MB**

Sposób wykonania robót: zlecony.

Planowany termin rozpoczęcia³⁾: nie wcześniej niż 27.06.2022 r.

5. DANE NIERUCHOMOŚCI (MIEJSCE WYKONYWANIA ROBÓT BUDOWLANYCH)¹⁾

Województwo: warmińsko-mazurskie

Powiat: olecki

Gmina: Kowale Oleckie

Ulica: -

Nr domu: -

Miejscowość: -

Kod pocztowy: 19-420

Identyfikator działki ewidencyjnej⁴⁾: 28-13-032-0001-3204; 28-13-032-0001-31991

6. OŚWIADCZENIE W SPRAWIE KORESPONDENCJI ELEKTRONICZNEJ

Wyrażam zgodę

Nie wyrażam zgody

na doręczanie korespondencji w niniejszej sprawie za pomocą środków komunikacji elektronicznej w rozumieniu art. 2 pkt 5 ustawy z dnia 18 lipca 2002 r. o świadczeniu usług drogą elektroniczną (Dz. U. z 2020 r. poz. 344).

7. ZAŁĄCZNIKI

Oświadczenie o posiadaniu prawa do dysponowania nieruchomością na cele budowlane.

Pełnomocnictwo do reprezentowania inwestora (opłacone zgodnie z ustawą z dnia 16 listopada 2006 r. o opłacie skarbowej (Dz. U. z 2020 r. poz. 1546, z późn. zm.)) – jeżeli inwestor działa przez pełnomocnika.

Potwierdzenie uiszczenia opłaty skarbowej – jeżeli obowiązek uiszczenia takiej opłaty wynika z ustawy z dnia 16 listopada 2006 r. o opłacie skarbowej.

Inne (wymagane przepisami prawa):

Mapa sytuacyjno-poglądowa

Projekt techniczny

Decyzja z dn. 22.04.2022 r. Dyrektora Zarządu Zlewni w Augustowie zn. spr. BI.ZUZ.1.4210.2.14.2022.MB

8. PODPIS INWESTORA (PEŁNOMOCNIKA) I DATA PODPISU

Podpis powinien być czytelny. Podpis i datę podpisu umieszcza się w przypadku dokonywania zgłoszenia w postaci papierowej.

2022-06-03

[Podpis]
NABLESZCZY
mgr inż. Zdzisław P. Pielonki

¹⁾ W przypadku większej liczby inwestorów, pełnomocników lub nieruchomości dane kolejnych inwestorów, pełnomocników lub nieruchomości dodaje się w formularzu albo zamieszcza na osobnych stronach i dołącza do formularza.

²⁾ Adres skrzynki ePUAP wskazuje się w przypadku wyrażenia zgody na doręczanie korespondencji w niniejszej sprawie za pomocą środków komunikacji elektronicznej.

³⁾ W przypadku zgłoszenia budowy tymczasowego obiektu budowlanego w polu „Planowany termin rozpoczęcia” należy wskazać również planowany termin rozbiórki lub przeniesienia w inne miejsce tego obiektu.

⁴⁾ W przypadku formularza w postaci papierowej zamiast identyfikatora działki ewidencyjnej można wskazać jednostkę ewidencyjną, obręb ewidencyjny i nr działki ewidencyjnej oraz arkusz mapy, jeżeli występuje.

OŚWIADCZENIE

o posiadanym prawie do dysponowania nieruchomością na cele budowlane (PB-5)

Podstawa prawna: Art. 32 ust. 4 pkt 2 ustawy z dnia 7 lipca 1994 r. – Prawo budowlane (Dz. U. z 2020 r. poz. 1333, z późn. zm.).

Dodatkowe informacje: Prawo do dysponowania nieruchomością na cele budowlane jest to tytuł prawny wynikający z prawa własności, użytkowania wieczystego, zarządu, ograniczonego prawa rzeczowego albo stosunku zobowiązaniowego, przewidującego uprawnienia do wykonywania robót budowlanych.

W przypadku, gdy do złożenia oświadczenia zobowiązanych jest kilka osób, każda z tych osób składa oświadczenie oddzielnie na osobnym formularzu.

1. DANE INWESTORA

Imię i nazwisko lub nazwa: Nadleśnictwo Olecko

Kraj: Polska Województwo: Warmińsko- Mazurskie

Powiat: Olecki Gmina: Olecko

Ulica: Kościuszki Nr domu: 32 Nr lokalu:

Miejscowość: Olecko Kod pocztowy: 19-400 Poczta: Olecko

2. DANE OSOBY UPOWAŻNIONEJ DO ZŁOŻENIA OŚWIADCZENIA W IMIENIU INWESTORA¹⁾

Imię i nazwisko lub nazwa: Zbigniew Piotr Poniatowski

Kraj: Polska Województwo: Podlaskie Powiat: Grajewski

Gmina: Rajgród Ulica: Nr domu: 5 Nr lokalu: 2

Miejscowość: Tama Kod pocztowy: 19-206 Poczta: Rajgród

3. DANE NIERUCHOMOŚCI²⁾

Województwo: Warmińsko-Mazurskie Powiat: Olecki

Gmina: Kowale Oleckie Ulica: - Nr domu: -

Miejscowość: Bialskie Pole Kod pocztowy: 19-420

Identyfikator działki ewidencyjnej³⁾: 28-13-032-0001-3204

Liczba stron zawierających dane o kolejnych nieruchomościach (załączanych do oświadczenia): 1

Po zapoznaniu się z art. 32 ust. 4 pkt 2 oraz art. 3 pkt 11 ustawy z dnia 7 lipca 1994 r. – Prawo budowlane oświadczam, że posiadam prawo do dysponowania nieruchomością (nieruchomościami) na cele budowlane określoną (określonymi) w pkt 3 tego oświadczenia.

Jestem świadomy (świadoma) odpowiedzialności karnej za podanie nieprawdy w niniejszym oświadczeniu, zgodnie z art. 233 ustawy z dnia 6 czerwca 1997 r. – Kodeks karny (Dz. U. z 2020 r. poz. 1444, z późn. zm.).

4. PODPIS INWESTORA LUB OSOBY UPOWAŻNIONEJ DO ZŁOŻENIA OŚWIADCZENIA W IMIENIU INWESTORA I DATA PODPISU

Podpis powinien być czytelny.

2022 -06- 03

NADLEŚNICTWO

¹⁾ Wypełnia się, jeżeli oświadczenie jest składane w imieniu osoby prawnej lub jednostki organizacyjnej nieposiadającej osobowości prawnej albo oświadczenie w imieniu inwestora składa jego pełnomocnik.

²⁾ W przypadku większej liczby nieruchomości dane kolejnych nieruchomości dodaje się w formularzu albo zamieszcza na osobnych stronach i dołącza do formularza.

³⁾ W przypadku oświadczenia sporządzanego w postaci papierowej zamiast identyfikatora działki ewidencyjnej można wskazać obręb ewidencyjny i nr działki ewidencyjnej oraz arkusz mapy, jeżeli występuje.

OŚWIADCZENIE

o posiadanym prawie do dysponowania nieruchomością na cele budowlane

(PB-5)

Podstawa prawna: Art. 32 ust. 4 pkt 2 ustawy z dnia 7 lipca 1994 r. – Prawo budowlane (Dz. U. z 2020 r. poz. 1333, z późn. zm.).

Dodatkowe informacje: Prawo do dysponowania nieruchomością na cele budowlane jest to tytuł prawny wynikający z prawa własności, użytkowania wieczystego, zarządu, ograniczonego prawa rzeczowego albo stosunku zobowiązaniowego, przewidującego uprawnienia do wykonywania robót budowlanych.

W przypadku, gdy do złożenia oświadczenia zobowiązanych jest kilka osób, każda z tych osób składa oświadczenie oddzielnie na osobnym formularzu.

1. DANE INWESTORA

Imię i nazwisko lub nazwa: Nadleśnictwo Olecko

Kraj: Polska Województwo: Warmińsko- Mazurskie

Powiat: Olecki Gmina: Olecko

Ulica: Kościuszki Nr domu: 32 Nr lokalu:

Miejscowość: Olecko Kod pocztowy: 19-400 Poczta: Olecko

2. DANE OSOBY UPOWAŻNIONEJ DO ZŁOŻENIA OŚWIADCZENIA W IMIENIU INWESTORA¹⁾

Imię i nazwisko lub nazwa: Zbigniew Piotr Poniąkowski

Kraj: Polska Województwo: Podlaskie Powiat: Grajewski

Gmina: Rajgród Ulica: Nr domu: 5 Nr lokalu: 2

Miejscowość: Tama Kod pocztowy: 19-206 Poczta: Rajgród

3. DANE NIERUCHOMOŚCI²⁾

Województwo: Warmińsko-Mazurskie Powiat: Olecki

Gmina: Kowale Oleckie Ulica: - Nr domu: -

Miejscowość: Białskie Pole Kod pocztowy: 19-420

Identyfikator działki ewidencyjnej³⁾: 28-13-032-0001-31991

Liczba stron zawierających dane o kolejnych nieruchomościach (załączanych do oświadczenia):

Po zapoznaniu się z art. 32 ust. 4 pkt 2 oraz art. 3 pkt 11 ustawy z dnia 7 lipca 1994 r. – Prawo budowlane oświadczam, że posiadam prawo do dysponowania nieruchomością (nieruchomościami) na cele budowlane określoną (określonymi) w pkt 3 tego oświadczenia

Jestem świadomy (świadoma) odpowiedzialności karnej za podanie nieprawdy w niniejszym oświadczeniu, zgodnie z art. 233 ustawy z dnia 6 czerwca 1997 r. – Kodeks karny (Dz. U. z 2020 r. poz. 1444, z późn. zm.)

4. PODPIS INWESTORA LUB OSOBY UPOWAŻNIONEJ DO ZŁOŻENIA OŚWIADCZENIA W IMIENIU INWESTORA I DATA PODPISU

Podpis powinien być czytelny.

..... 2022-06-03

NADLEŚNICZY

¹⁾ Wypełnia się, jeżeli oświadczenie jest składane w imieniu osoby prawnej lub jednostki organizacyjnej nieposiadającej osobowości prawnej albo oświadczenie w imieniu inwestora składa jego pełnomocnik.

²⁾ W przypadku większej liczby nieruchomości dane kolejnych nieruchomości dodaje się w formularzu albo zamieszcza na osobnych stronach i dołącza do formularza.

³⁾ W przypadku oświadczenia sporządzanego w postaci papierowej zamiast identyfikatora działki ewidencyjnej można wskazać obręb ewidencyjny i nr działki ewidencyjnej oraz arkusz mapy, jeżeli występuje.

Augustów, dnia 22 kwietnia 2022 r.



**Państwowe
Gospodarstwo Wodne
Wody Polskie**

**Dyrektor
Zarządu Zlewni
w Augustowie**

BI.ZUZ.1.4210.2.14.2022.MB

DECYZJA

Na podstawie art. 16 pkt 65, art. 389 pkt 6, art. 393 ust. 4, art. 397 ust. 1, ust. 3 pkt 2 litera a, art. 400 ust. 6, ust. 8, art. 403 ust. 1, ust. 2, art. 407 ust. 1, ust. 2 ustawy z dnia 20 lipca 2017 r. Prawo wodne (t.j. Dz. U. z 2021 r. poz. 2233 z późn. zm.), art. 104 ustawy z dnia 14 czerwca 1960 r. Kodeks postępowania administracyjnego (t.j. Dz. U. z 2021 r. poz. 735 z późn. zm.), dalej Kpa, po rozpatrzeniu wniosku w sprawie udzielenia pozwolenia wodnoprawnego na wykonanie trzech przepustów pod korona drogi leśnej na terenie leśnictwa Mieruniszki na dz. geod. nr 3204, 31991, obręb Bialskie Pole, gmina Kowale Oleckie, powiat olecki

orzekam

- I. Udzielić Państwowemu Gospodarstwu Leśnemu Lasy Państwowe Nadleśnictwo Olecko, ul. Kościuszki 32, 19-400 Olecko pozwolenia wodnoprawnego na wykonanie przepustów z rur PEHD pod koroną drogi leśnej na terenie leśnictwa Mieruniszki, z umocnieniem wlotu i wylotu brukiem na zaprawie cementowej w celu umożliwienia prawidłowego przepływu wód, na następujących warunkach:

1. Parametry techniczne i lokalizacja przepustów zgodnie z tabelą poniżej:

Nr przepustu	Średnica [cm]	Długość [m]	Rzędne [m n.p.m.]		Współrzędne geodezyjne wlotu w układzie PL-ETRF2000		Współrzędne geodezyjne wylotu w układzie PL-ETRF2000		Nr działek / obręb / gmina
			Wlot	Wylot	X	Y	X	Y	
1.	2.	3.	4.	5.	6.	7.	8.	9.	10.
1	60	9,00	197,70	197,61	6002496.33	7599976.92	6002504.62	7599973.44	31991 / Bialskie Pole / Kowale Olecki
2	60	9,00	197,90	197,81	6002457.40	7599865.06	6002466.38	7599864.49	3204 / Bialskie Pole / Kowale Olecki
3	100	12,00	198,10	197,98	6002445.23	7599736.93	6002451.03	7599747.36	3204 / Bialskie Pole / Kowale Oleckie

- II. Zobowiązać wnioskodawcę do:
1. Uporządkowania terenu po zakończeniu robót oraz utrzymywania wykonanych przepustów w pełnej sprawności technicznej.
 2. Zgłoszenia, zgodnie z art. 331 ust. 3 Prawa wodnego, do Zarządu Zlewni w Augustowie Państwowego Gospodarstwa Wodnego Wody Polskie, posiadanych przepustów, w celu wpisania do systemu informacyjnego gospodarowania wodami w terminie 60 dni od dnia przystąpienia do użytkowania tego urządzenia.
 3. Ponoszenia odpowiedzialności materialnej w stosunku do osób trzecich za szkody powstałe w związku z wykonywaniem niniejszego pozwolenia.
- III. Pozwolenie wodnoprawne nie rodzi praw do nieruchomości i urządzeń wodnych koniecznych do jego realizacji oraz nie narusza prawa własności i uprawnień osób trzecich przysługujących wobec tych nieruchomości i urządzeń.

Uzasadnienie

Na podstawie art. 107 § 4 Kpa odstąpiono od uzasadnienia decyzji, gdyż w całości uwzględnia żądania strony.


Pouczenie

Od niniejszej decyzji służy stronom odwołanie do Dyrektora Regionalnego Zarządu Gospodarki Wodnej w Białymstoku Państwowego Gospodarstwa Wodnego Wody Polskie za pośrednictwem Dyrektora Zarządu Zlewni w Augustowie Państwowego Gospodarstwa Wodnego Wody Polskie w terminie 14 dni od daty jej otrzymania.

Zgodnie z art. 127a Kpa w trakcie biegu terminu do wniesienia odwołania strona może zrzec się prawa do wniesienia odwołania wobec organu administracji publicznej, który wydał decyzję.

Z dniem doręczenia organowi administracji publicznej oświadczenia o zrzeczeniu się prawa do wniesienia odwołania przez ostatnią ze stron postępowania, decyzja staje się ostateczna i prawomocna.

Oplatę w wysokości 237,87 zł (słownie: dwieście trzydzieści siedem złotych 87/100) uiszczono na konto RZGW w Białymstoku PGW WP zgodnie z art. 39B ust. 3 Prawo wodne. Adnotacji dokonała: Inspektor Monika Bułach



DYREKTOR
Edyta Borzyszkowska
Edyta Borzyszkowska

Otrzymują (ZPO):

1. Państwowe Gospodarstwo Leśne Lasy Państwowe Nadleśnictwo Olecko,
ul. Kościuszki 32, 19-400 Olecko

Do wiadomości:

1. SIGW – w/m.
2. aa.







NADLEŚNICTWO OLECKO
19-400 Olecko ul. Kościuszki 32
tel. (0-87) 523-42-61, 523-42-62
fax (0-87) 523-44-67
REGON 790504964

ZA ZGODNOŚĆ
Z ORYGINAŁEM

WARTOŚĆ
Edyta Borzyszkowska

2022 -06- 03

Legenda:

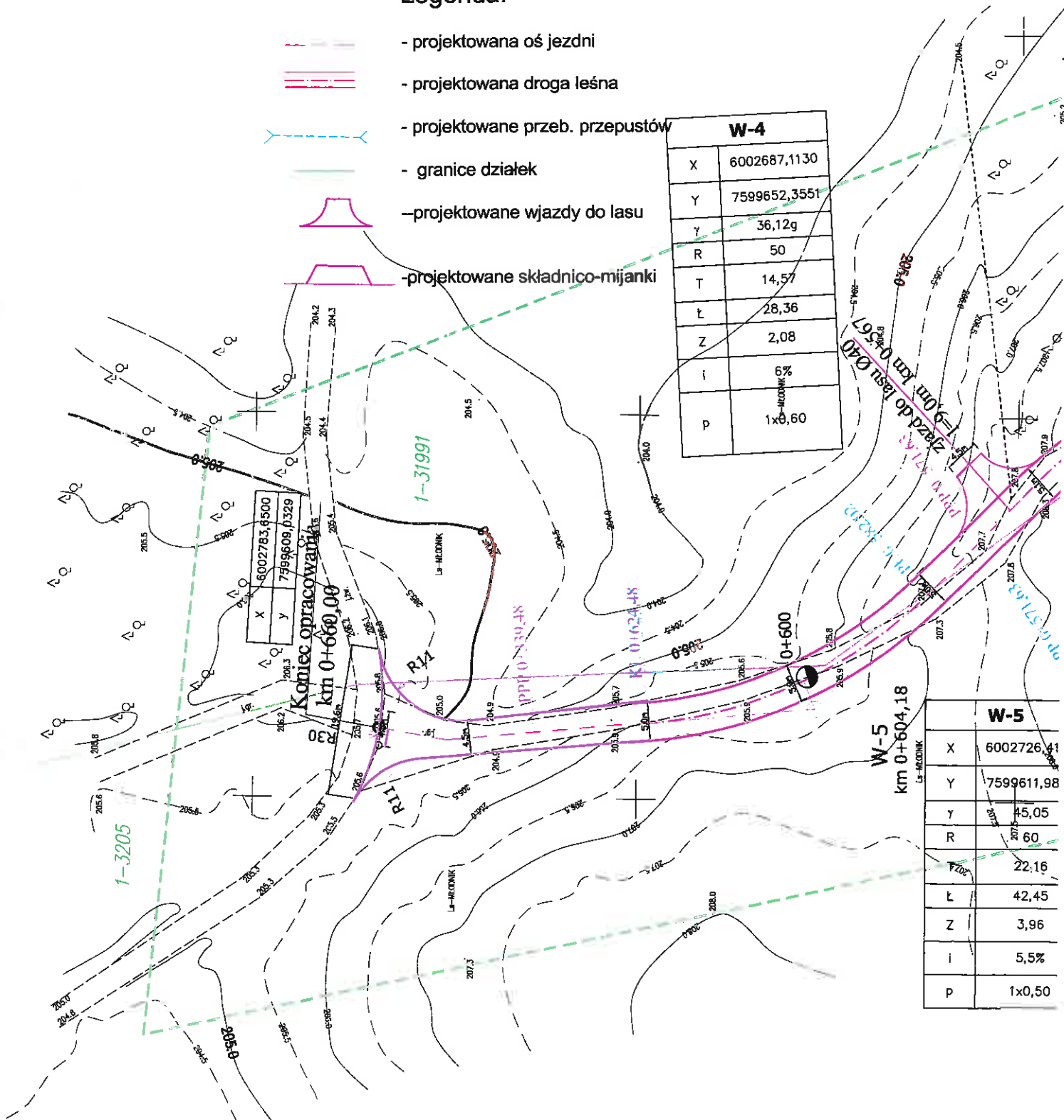
-  - projektowana oś jezdni
-  - projektowana droga leśna
-  - projektowane przeb. przepustów
-  - granice działek
-  - projektowane wjazdy do lasu
-  - projektowane składnico-mijanki

W-4	
X	6002687,1130
Y	7599652,3551
Y	36,12g
R	50
T	14,57
Ł	28,36
Z	2,08
i	6% -licznik
P	1x0,60

X	6002783,6500
Y	7599609,0329

Koniec opracowania
km 0+660,00

W-5	
X	6002726,41
Y	7599611,98
Y	45,05
R	60
Ł	22,16
Z	42,45
i	5,5%
P	1x0,50



W-5
km 0+604,18
L-licznik

1-31991
L-licznik
R-licznik
P-licznik
T-licznik
Ł-licznik
Z-licznik
i-licznik
P-licznik

1-31992
L-licznik
R-licznik
P-licznik
T-licznik
Ł-licznik
Z-licznik
i-licznik
P-licznik

1-3205



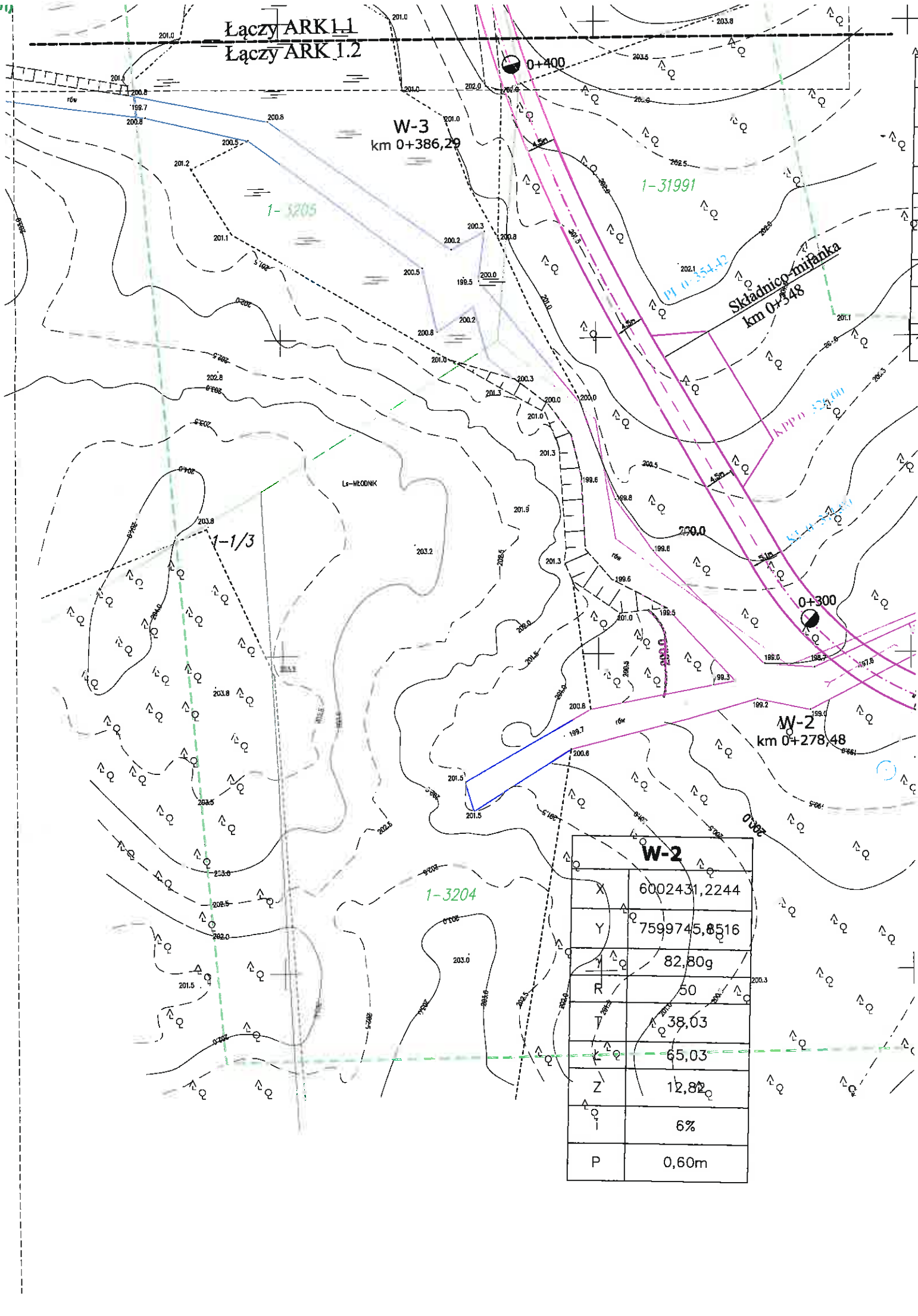
Łączy ARK 1.1
 Łączy ARK 1.2

W-3
 km 0+386,29

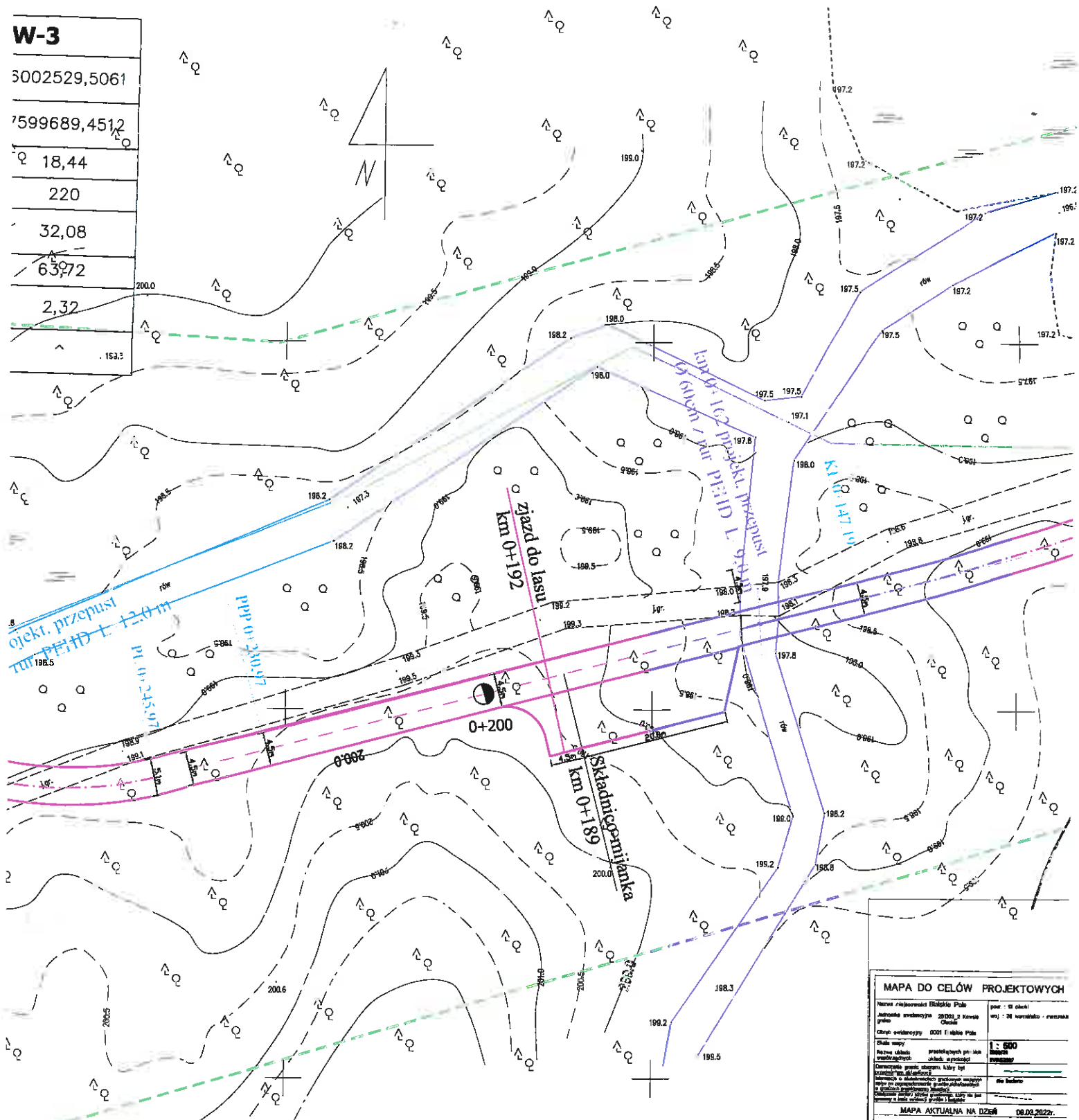
Składnica mianka
 km 0+348

W-2
 km 0+278,48


W-2	
X	6002431,2244
Y	7599745,8516
Y	82,80g
R	50
T	38,03
K	65,03
Z	12,82
I	6%
P	0,60m



W-3
3002529,5061
7599689,4512
Q 18,44
220
32,08
63,72
2,32
153,2



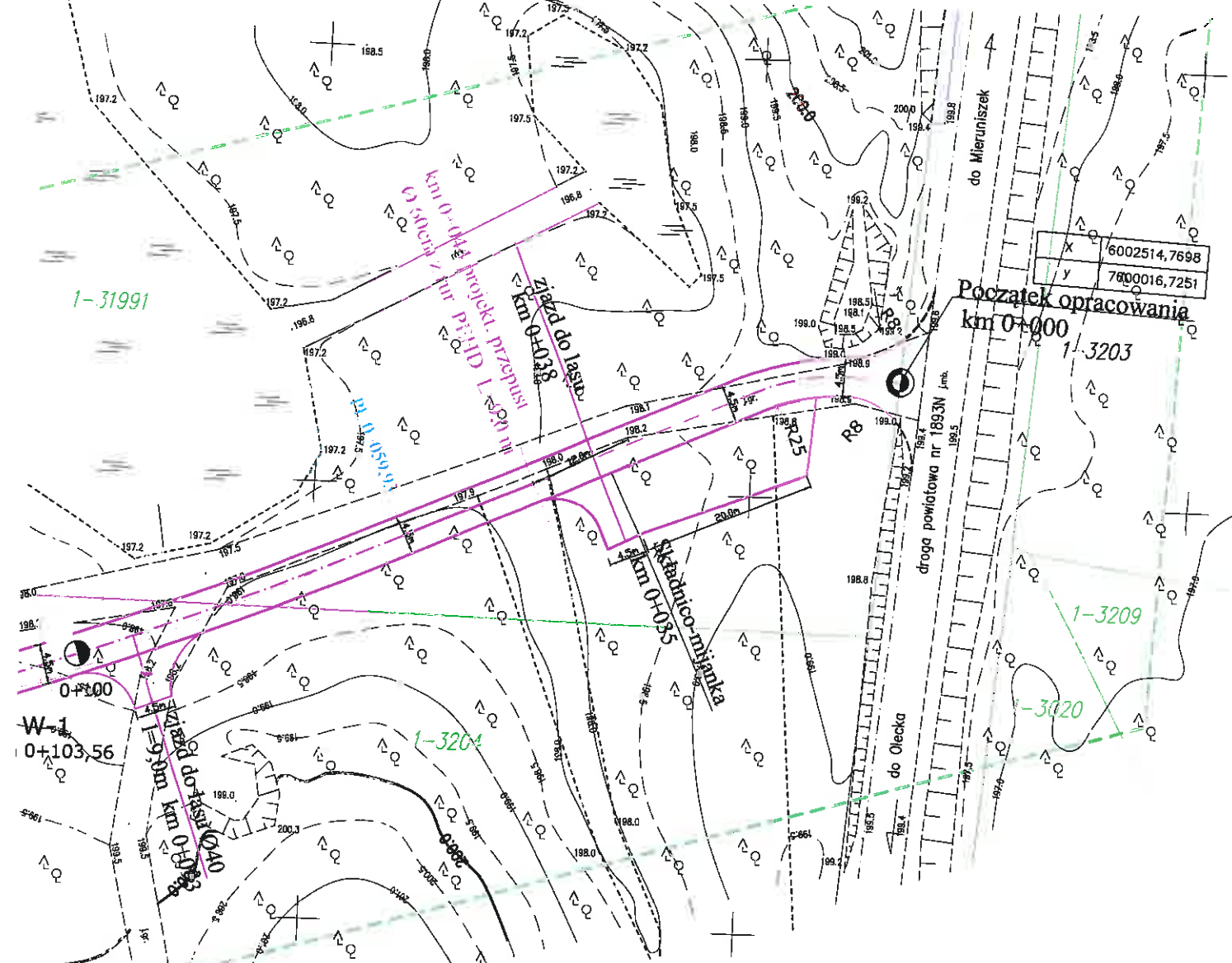
Legenda:

-  - projektowana oś jezdni
-  - projektowana droga leśna
-  - projektowane przebudowy przepustów
-  - granice działek
-  - projektowane wjazdy do lasu
-  - projektowane składnico-mijanki

MAPA DO CELÓW PROJEKTOWYCH	
Nazwa miejscowości: Białka Półna	pos. : 03 ciekli
Jednostka ewidencyjna: 25000, 2 Kowala Okucie	emj : 28 wariantów - numeracja
Obraz ewidencyjny: 0021 11 Białka Półna	skala: 1 : 500
Opis mapy: linowe układy prostokątnych poligonów, układy, wyznaczniki	skala: 1 : 500
Opis mapy: linowe układy prostokątnych poligonów, układy, wyznaczniki	skala: 1 : 500
MAPA AKTUALNA NA DZIEŃ 08.03.2022r.	

GPSB Andrzej Pełaskowski
 ul. ...
 NIP: ...





W-1	
X	6002476,0818
Y	7599920,7451
Y	11,11g
R	500
T	43,74
Ł	87,25
Z	1,91
i	^

Inwestor: NADLEŚNICTWO W OLECKO, UL.KOŚCIUSZKI 32, 19-400 OLECKO			
TEMAT: <i>Przebudowa drogi leśnej w Leśnictwie Mieruniszki</i>			
TREŚĆ RYSUNKU: <i>Projekt zagospodarowania terenu</i>			
PROJEKTANT: inż. Mirosław Wojsław SUW-52/91		PODPIS:	STADIUM: PROJEKT TECHNICZNY
SKALA 1:500	BRANŻA: Drogowa	DATA: marzec 2022	Nr rys. 1.1

STAROSTA OLECKI
 Ciu. 6640.38.2022
 Protokół weryfikacji nr
 Ciu. 6640.38.2022.1
 z dn. 2022-03-09
 GPEB Andrzej Polakowski
 Andrzej Chruszowski, 6078

