Pik = 0+000,00
Skala 1:100/100

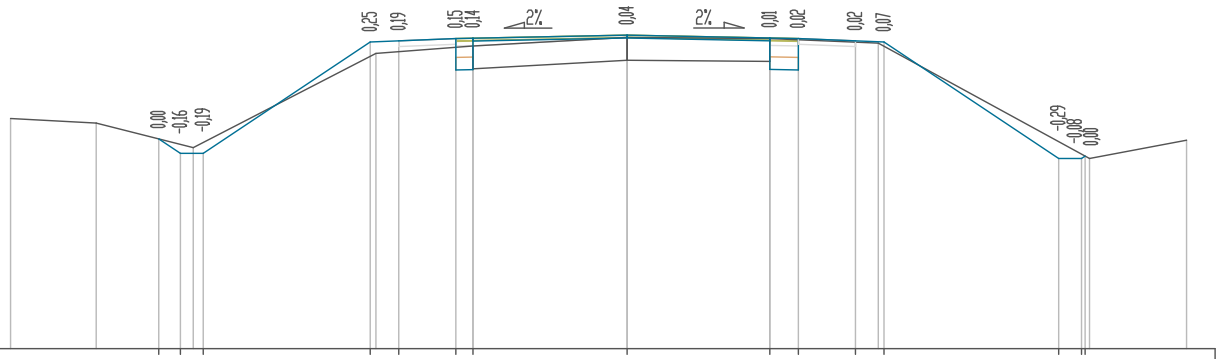
0,25
0,19
0,15
0,14
2%
0,04
2%
0,01
0,02
0,02
0,07
0,00
-0,16
-0,19
-0,29
-0,08
0,00

P.P. = 128,00

| | | | | | | | | | | | | | | | | | | | | | |
|---|---|---|---|---|---|---|---|---|---|---|---|---|---|---|---|---|---|---|---|---|---|
| RZĘDNE PROJ. | | | 131,67 | 131,42 | | 131,42 | 133,37 | | 133,39 | 133,43 | 133,44 | 133,49 | 133,44 | 133,43 | 133,39 | | 133,37 | 131,33 | 131,33 | 131,37 | | |
| RZĘDNE TEREN | 132,03 | 131,95 | | | 131,52 | | | 133,17 | | | 133,30 | 133,45 | 133,43 | | | 133,35 | | | | | 131,33 | 131,65 |
| ODLEGŁOŚCI | -10,80 | -9,30 | -8,20 | -7,83 | -7,60 | -7,43 | -4,50 | -4,40 | -4,00 | -3,00 | -2,70 | 0,00 | 2,50 | 3,00 | 4,00 | 4,40 | 4,50 | 7,56 | 7,96 | 8,02 | 8,10 | 9,80 |

Pik = 0+057,90
Skala 1:100/100

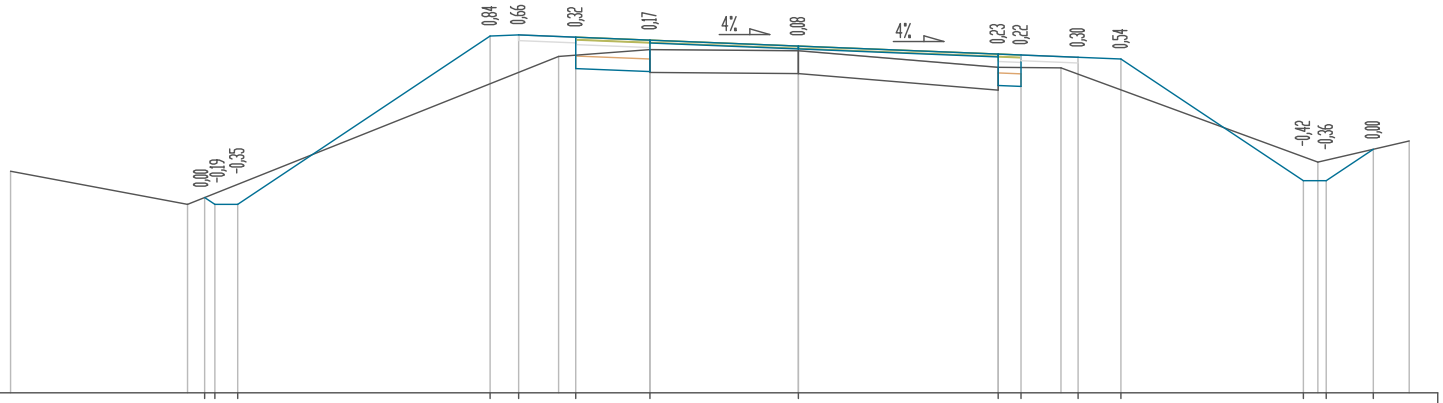
0,84
0,66
0,32
0,17
4%
0,08
4%
0,23
0,22
0,30
0,54
0,00
-0,19
-0,35
-0,42
-0,36
0,00

P.P. = 127,00

| | | | | | | | | | | | | | | | | | | | | | |
|---|---|---|---|---|---|---|---|---|---|---|---|---|---|---|---|---|---|---|---|---|---|
| RZĘDNE PROJ. | | | 130,42 | 130,30 | 130,30 | 133,25 | 133,27 | | 133,23 | 133,18 | 133,07 | 132,93 | 132,92 | | 132,88 | 132,85 | 130,71 | | 130,71 | 131,26 | |
| RZĘDNE TEREN | 130,88 | 130,30 | | | | | | 132,89 | | 133,01 | 132,99 | 132,70 | | 132,69 | | | | 131,04 | | | 131,41 |
| ODLEGŁOŚCI | -13,80 | -10,70 | -10,40 | -10,22 | -9,82 | -5,40 | -4,90 | -4,20 | -3,90 | -2,60 | 0,00 | 3,50 | 3,90 | 4,60 | 4,90 | 5,65 | 8,85 | 9,10 | 9,25 | 10,07 | 10,70 |

Pik = 0+100,00
Skala 1:100/100

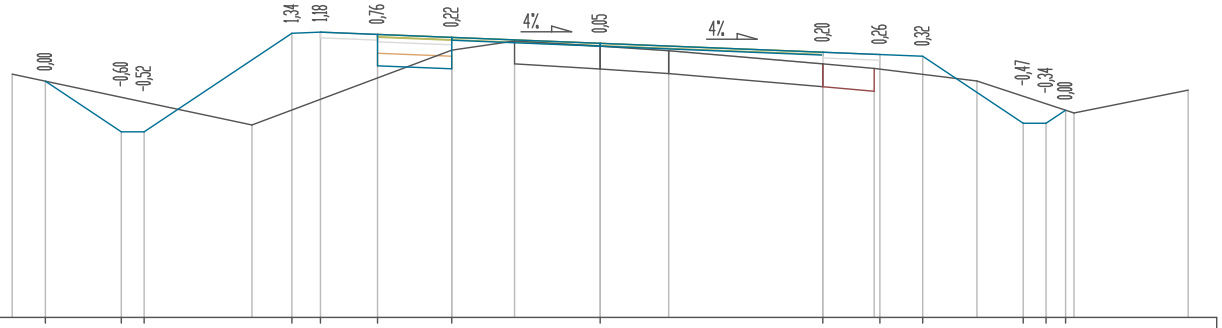
0,00
-0,60
-0,52
1,34
1,18
0,76
0,22
4%
0,05
4%
0,20
0,26
0,32
-0,47
-0,34
0,00

P.P. = 129,00

| | | | | | | | | | | | | | | | | | | | | | |
|---|---|---|---|---|---|---|---|---|---|---|---|---|---|---|---|---|---|---|---|---|---|
| RZĘDNE PROJ. | | 133,14 | 132,25 | 132,25 | | 133,98 | 134,00 | 133,96 | 133,90 | | 133,80 | | 133,64 | | 133,60 | 133,57 | | 132,40 | 132,40 | 132,63 | | |
| RZĘDNE TEREN | 133,26 | | | | 132,37 | | | | 133,68 | 133,84 | 133,75 | 133,67 | 133,44 | 133,36 | | | 133,14 | | | | 132,58 | 132,98 |
| ODLEGŁOŚCI | -10,30 | -9,72 | -8,39 | -7,99 | -6,10 | -5,40 | -4,90 | -3,90 | -2,60 | -1,50 | 0,00 | 1,20 | 3,90 | 4,80 | 4,90 | 5,65 | 6,60 | 7,41 | 7,81 | 8,15 | 8,30 | 10,30 |

Pik = 0+143,38
Skala 1:100/100

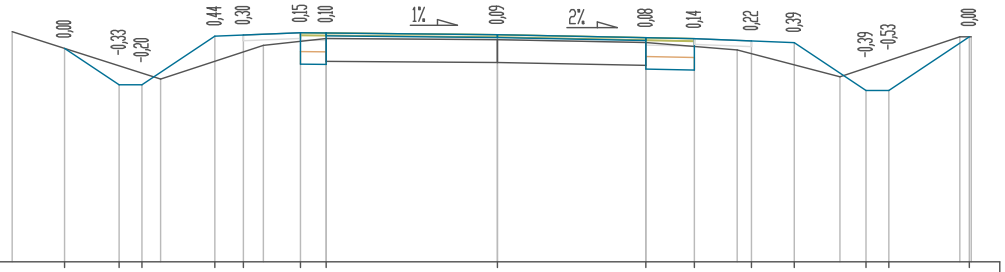
0,00
-0,33
-0,20
0,44
0,30
0,15
0,10
1%
0,09
2%
0,08
0,14
0,22
0,39
-0,39
-0,53
0,00

P.P. = 131,00

| | | | | | | | | | | | | | | | | | | | | | |
|---|---|---|---|---|---|---|---|---|---|---|---|---|---|---|---|---|---|---|---|---|---|
| RZĘDNE PROJ. | | 134,74 | 134,10 | 134,10 | | 134,95 | 134,97 | | 135,01 | 135,01 | 134,98 | 134,92 | 134,91 | | 134,87 | 134,84 | | 134,00 | 134,00 | | 134,94 | |
| RZĘDNE TEREN | 135,03 | | | | 134,20 | | | 134,79 | | 134,91 | 134,89 | 134,84 | | 134,71 | | | 134,24 | | | 134,94 | | 134,94 |
| ODLEGŁOŚCI | -8,50 | -7,58 | -6,63 | -6,23 | -5,90 | -4,95 | -4,45 | -4,10 | -3,45 | -3,00 | 0,00 | 2,60 | 3,45 | 4,20 | 4,45 | 5,20 | 6,00 | 6,46 | 6,86 | 8,10 | 8,27 | 8,30 |

Pik = 0+195,60
Skala 1:100/100

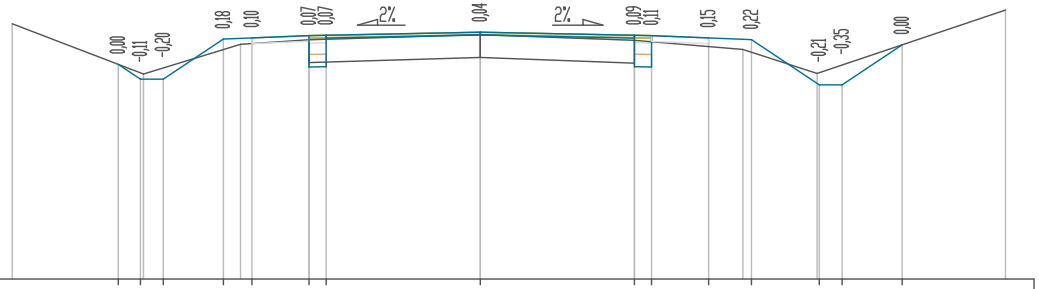
0,00
-0,11
-0,20
0,18
0,10
0,07
0,07
2%
0,04
2%
0,09
0,11
0,15
0,22
-0,21
-0,35
0,00

P.P. = 132,00

| | | | | | | | | | | | | | | | | | | | | | |
|---|---|---|---|---|---|---|---|---|---|---|---|---|---|---|---|---|---|---|---|---|---|
| RZĘDNE PROJ. | | 135,76 | 135,50 | | 135,50 | 136,20 | | 136,22 | 136,26 | 136,27 | 136,32 | 136,27 | 136,26 | 136,22 | | 136,19 | | 135,40 | 135,40 | 136,10 | |
| RZĘDNE TEREN | 136,47 | | | 135,59 | | | 136,11 | | 136,19 | | 136,28 | 136,18 | | | 136,02 | | 135,60 | | | | 136,71 |
| ODLEGŁOŚCI | -8,20 | -6,34 | -5,95 | -5,90 | -5,55 | -4,50 | -4,20 | -4,00 | -3,00 | -2,70 | 0,00 | 2,70 | 3,00 | 4,00 | 4,60 | 4,75 | 5,90 | 5,94 | 6,34 | 7,39 | 9,20 |

Pik = 0+246,00
Skala 1:100/100

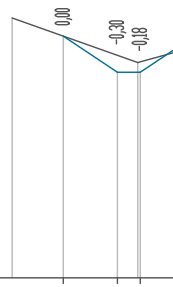

P.P. = 133,00

| | | | | | |
|---|---|---|---|---|---|
| RZĘDNE PROJ. | | 137,23 | 136,60 | | 136,60 |
| RZĘDNE TEREN | 137,55 | | | 136,77 | |
| ODLEGŁOŚCI | -7,90 | -7,00 | -6,06 | -5,70 | -5,66 |

Pik = 0+288,90
Skala 1:100/100

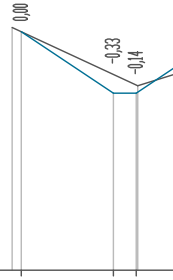

P.P. = 134,00

| | | | | | |
|---|---|---|---|---|---|
| RZĘDNE PROJ. | | 138,18 | 137,10 | | 137,10 |
| RZĘDNE TEREN | 138,25 | | | 137,23 | |
| ODLEGŁOŚCI | -8,00 | -7,84 | -6,23 | -5,83 | -5,80 |

Pik = 0+341,20
Skala 1:100/100



P.P. = 134,00

| | | | | | |
|---|---|---|---|---|---|
| RZĘDNE PROJ. | | 138,45 | 137,90 | | 137,90 |
| RZĘDNE TEREN | 138,88 | | | 138,00 | |
| ODLEGŁOŚCI | -8,10 | -6,87 | -6,05 | -5,65 | -5,60 |

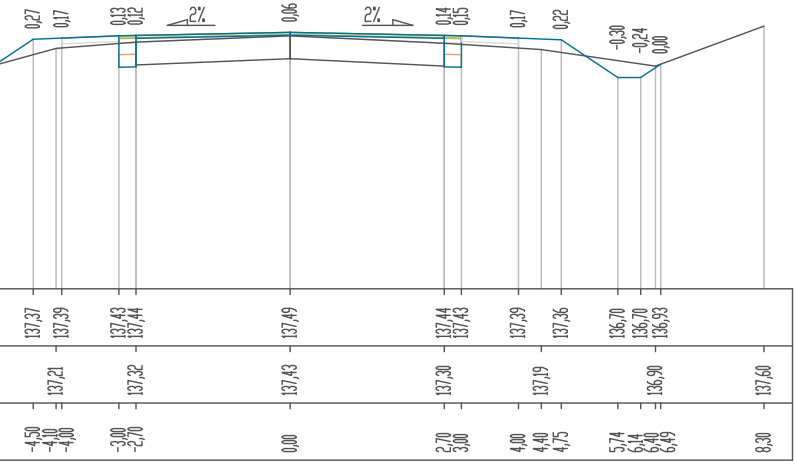
0,27
0,17
0,13
0,12
2%
0,06
2%
0,14
0,15
0,17
0,22
-0,30
-0,24
0,00
137,37 137,39 137,43 137,44 137,49 137,44 137,43 137,39 137,36 136,70 136,70 136,93
137,21 137,32 137,43 137,30 137,19 136,90 137,60
-4,50 -4,10 -4,00 -3,00 -2,70 0,00 2,70 3,00 4,00 4,40 4,75 5,74 6,14 6,40 6,49 8,30

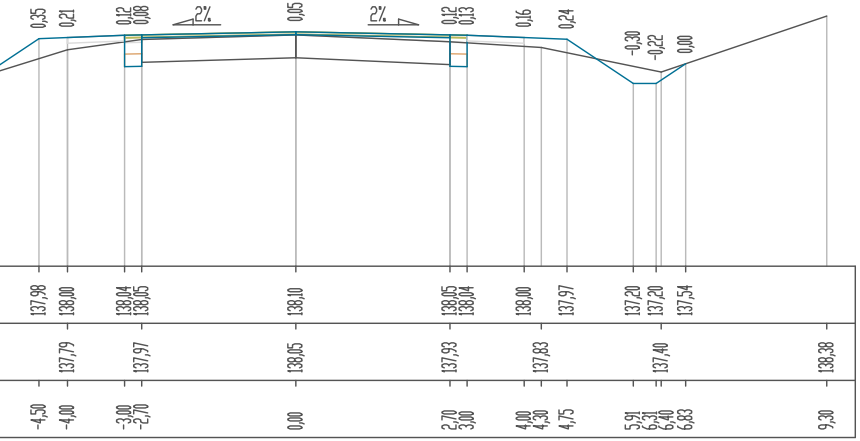
0,35
0,21
0,12
0,08
2%
0,05
2%
0,12
0,13
0,16
0,24
-0,30
-0,22
0,00
137,98 138,00 138,04 138,05 138,10 138,05 138,04 138,00 137,97 137,20 137,20 137,54
137,79 137,97 138,05 137,93 137,83 137,40 138,38
-4,50 -4,00 -3,00 -2,70 0,00 2,70 3,00 4,00 4,30 4,75 5,91 6,31 6,40 6,83 9,30

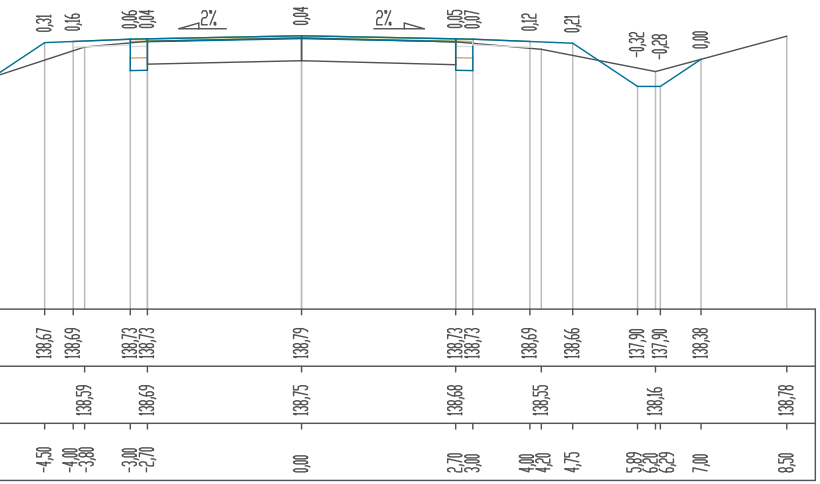
0,31
0,16
0,06
0,04
2%
0,04
2%
0,05
0,07
0,12
0,21
-0,32
-0,28
0,00
138,67 138,69 138,73 138,73 138,79 138,73 138,73 138,69 138,66 137,90 137,90 138,38
138,59 138,69 138,75 138,68 138,55 138,16 138,78
-4,50 -4,00 -3,80 -3,00 -2,70 0,00 2,70 3,00 4,00 4,20 4,75 5,89 6,20 6,29 7,00 8,50

Pik = 0+397,60
Skala 1:100/100

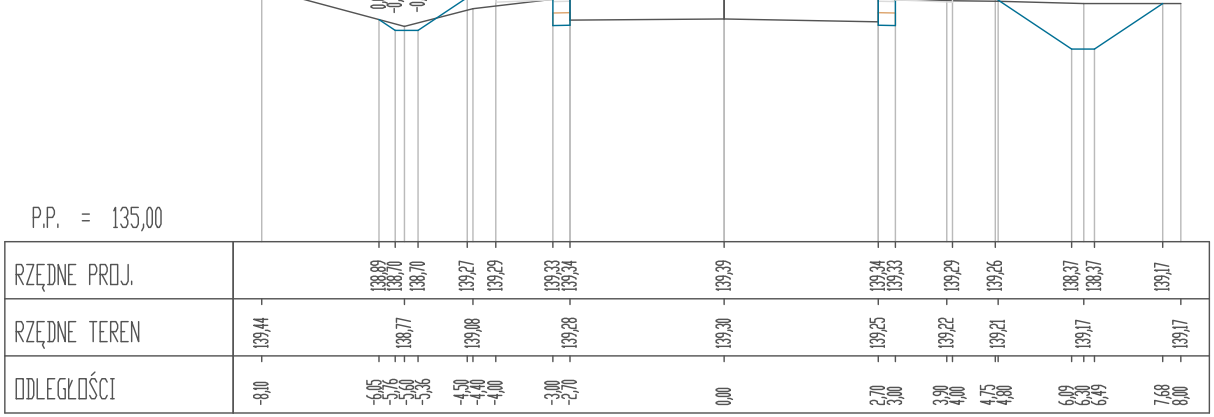
0,00
-0,11
-0,13
0,22
0,17
0,09
0,06
2%
0,09
2%
0,09
0,09
0,08
0,05
-0,80
-0,80
0,00
P.P. = 135,00
RZĘDNE PROJ.
138,89 138,70 138,70 139,27 139,29 139,33 139,34 139,39 139,34 139,33 139,29 139,26 138,37 138,37 139,17
RZĘDNE TEREN
139,44 138,77 139,08 139,28 139,30 139,25 139,22 139,21 139,17 139,17
ODLEGŁOŚCI
-8,10 -6,05 -5,76 -5,60 -5,36 -4,50 -4,40 -4,00 -3,00 -2,70 0,00 2,70 3,00 3,90 4,00 4,75 4,80 6,09 6,30 6,49 7,68 8,00

Pik = 0+448,50
Skala 1:100/100

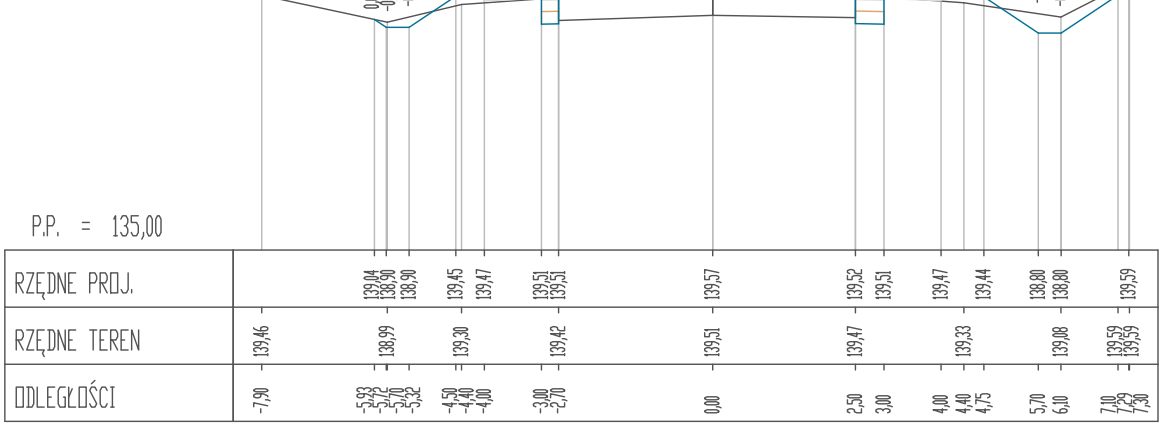
0,00
-0,09
-0,18
0,17
0,14
0,11
0,09
2%
0,06
2%
0,05
0,07
0,11
0,16
-0,34
-0,28
0,00
P.P. = 135,00
RZĘDNE PROJ.
139,04 138,90 138,90 139,45 139,47 139,51 139,51 139,57 139,52 139,51 139,47 139,44 138,80 138,80 139,59
RZĘDNE TEREN
139,46 138,99 139,30 139,42 139,51 139,47 139,33 139,08 139,59 139,59
ODLEGŁOŚCI
-7,90 -5,93 -5,72 -5,70 -5,70 -5,32 -4,50 -4,40 -4,00 -3,00 -2,70 0,00 2,50 3,00 4,00 4,40 4,75 5,70 6,10 7,10 7,29 7,30

Pik = 0+495,80
Skala 1:100/100

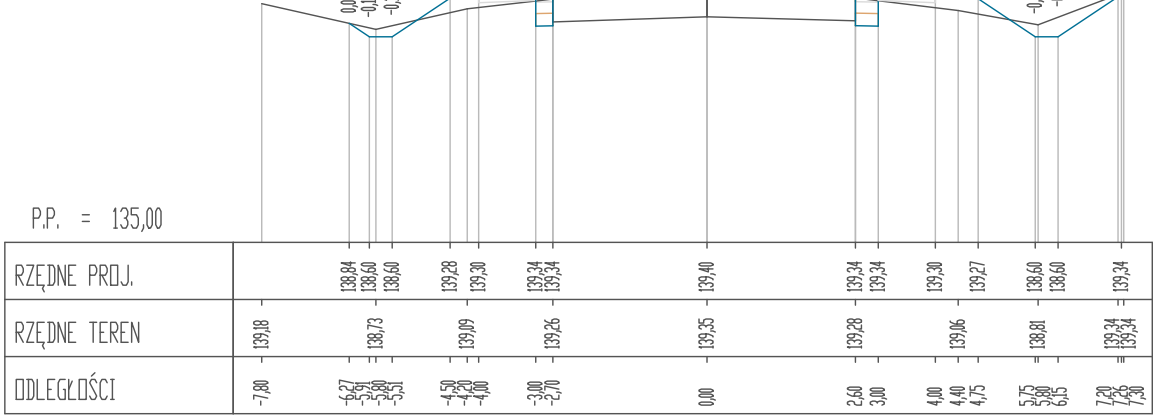
0,00
-0,16
-0,19
0,25
0,18
0,11
0,08
2%
0,05
2%
0,06
0,11
0,19
0,27
-0,22
-0,34
0,00
P.P. = 135,00
RZĘDNE PROJ.
138,84 138,60 138,60 139,28 139,30 139,34 139,34 139,40 139,34 139,34 139,30 139,27 138,60 138,60 139,34
RZĘDNE TEREN
139,18 138,73 139,09 139,26 139,35 139,28 139,06 138,81 139,34 139,34
ODLEGŁOŚCI
-7,80 -6,27 -5,91 -5,80 -5,80 -5,51 -4,50 -4,20 -4,00 -3,00 -2,70 0,00 2,60 3,00 4,00 4,40 4,75 5,75 5,80 6,15 7,20 7,26 7,30

Pik = 0+549,50
Skala 1:100/100

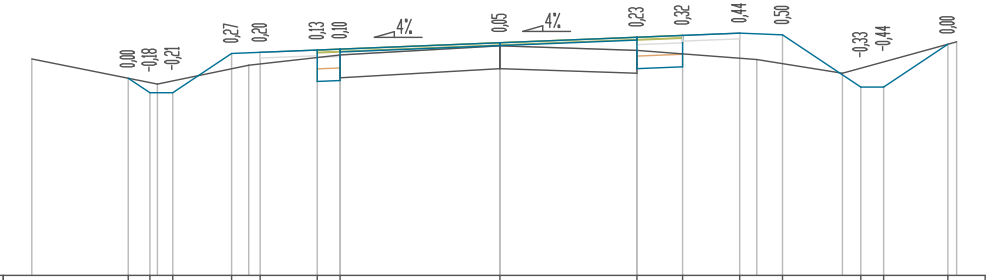
0,00
-0,18
-0,21
0,27
0,20
0,13
0,10
4%
0,05
4%
0,23
0,32
0,44
0,50
-0,33
-0,44
0,00

P.P. = 135,00

| | | | | | | | | | | | | | | | | | | | | | |
|---|---|---|---|---|---|---|---|---|---|---|---|---|---|---|---|---|---|---|---|---|---|
| RZĘDNE PROJ. | | 138,45 | 138,20 | | 138,20 | 138,89 | | 138,91 | 138,95 | 138,96 | 139,07 | 139,17 | 139,20 | 139,24 | | 139,21 | | 138,30 | 138,30 | 139,05 | |
| RZĘDNE TEREN | 138,79 | | | 138,35 | | | 138,68 | | | 138,86 | 139,02 | 138,94 | | | 138,78 | | 138,54 | | | | 139,09 |
| ODLEGŁOŚCI | -8,20 | -6,51 | -6,13 | -6,00 | -5,73 | -4,70 | -4,40 | -4,20 | -3,20 | -2,80 | 0,00 | 2,40 | 3,20 | 4,20 | 4,50 | 4,95 | 6,00 | 6,32 | 6,72 | 7,85 | 8,00 |

Pik = 0+603,30
Skala 1:100/100

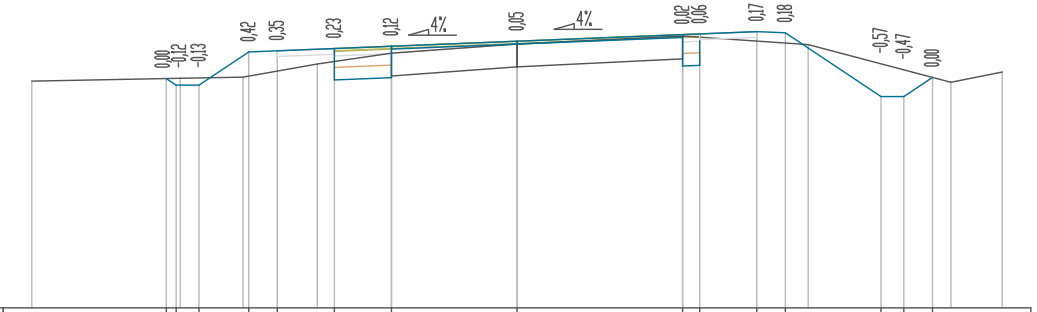
0,00
-0,12
-0,13
0,42
0,35
0,23
0,12
4%
0,05
4%
0,02
0,06
0,17
0,18
-0,57
-0,47
0,00

P.P. = 134,00

| | | | | | | | | | | | | | | | | | | | | | | |
|---|---|---|---|---|---|---|---|---|---|---|---|---|---|---|---|---|---|---|---|---|---|---|
| RZĘDNE PROJ. | | 138,02 | 137,90 | | 137,90 | | 138,48 | 138,50 | | 138,54 | 138,58 | 138,67 | 138,78 | 138,80 | 138,84 | 138,82 | | 137,70 | 137,70 | 138,04 | | |
| RZĘDNE TEREN | 137,97 | | | 138,02 | | 138,04 | | | 138,27 | | 138,46 | 138,62 | 138,76 | | | | 138,61 | | | | 137,95 | 138,13 |
| ODLEGŁOŚCI | -8,50 | -6,14 | -5,97 | -5,90 | -5,57 | -4,80 | -4,70 | -4,20 | -3,50 | -3,20 | -2,20 | 0,00 | 2,90 | 3,20 | 4,20 | 4,70 | 5,10 | 6,38 | 6,78 | 7,28 | 7,60 | 8,50 |

Pik = 0+650,20
Skala 1:100/100

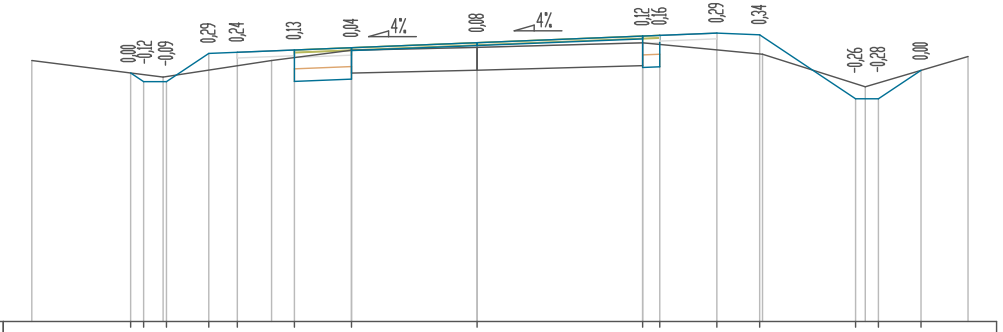
0,00
-0,12
-0,09
0,29
0,24
0,13
0,04
4%
0,08
4%
0,12
0,16
0,29
0,34
-0,26
-0,28
0,00

P.P. = 133,00

| | | | | | | | | | | | | | | | | | | | | | |
|---|---|---|---|---|---|---|---|---|---|---|---|---|---|---|---|---|---|---|---|---|---|
| RZĘDNE PROJ. | | 137,35 | 137,20 | | 137,20 | 137,69 | 137,71 | | 137,75 | 137,79 | 137,88 | 138,00 | 138,01 | 138,05 | 138,02 | | 136,90 | | 136,90 | 137,40 | |
| RZĘDNE TEREN | 137,57 | | | 137,28 | | | | 137,57 | | 137,75 | 137,80 | 137,88 | | | | 137,68 | | 137,11 | | | 137,64 |
| ODLEGŁOŚCI | -7,80 | -6,07 | -5,84 | -5,50 | -5,44 | -4,70 | -4,20 | -3,60 | -3,20 | -2,20 | 0,00 | 2,90 | 3,20 | 4,20 | 4,95 | 5,00 | 6,63 | 6,80 | 7,03 | 7,78 | 8,60 |

Pik = 0+700,00
Skala 1:100/100


0,00
-0,20
-0,14
0,31
0,24
0,12
0,06
2%
0,05
2%
0,07
0,09
0,17
0,24

P.P. = 133,00

| | | | | | | | | | | | | | | |
|---|---|---|---|---|---|---|---|---|---|---|---|---|---|---|
| RZĘDNE PROJ. | | 136,67 | 136,40 | 136,40 | 137,13 | 137,15 | 137,19 | 137,20 | 137,25 | 137,20 | 137,19 | 137,15 | | 137,12 |
| RZĘDNE TEREN | 136,99 | | | 136,54 | 136,82 | | | 137,14 | 137,20 | 137,13 | | | 136,91 | |
| ODLEGŁOŚCI | -8,40 | -6,40 | -5,99 | -5,60 | -4,50 | -4,00 | -3,00 | -2,60 | 0,00 | 2,70 | 3,00 | 4,00 | 4,60 | 4,75 |

Pik = 0+754,50
Skala 1:100/100

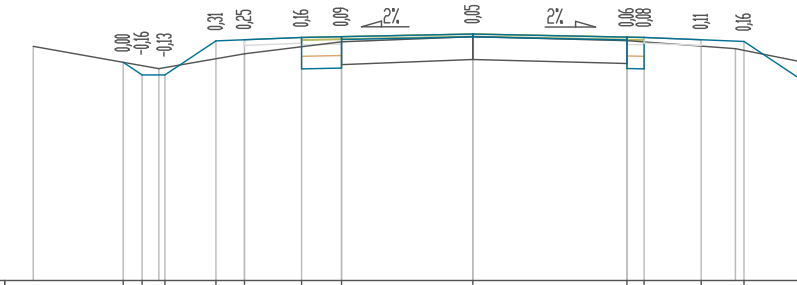
0,00
-0,16
-0,13
0,31
0,25
0,16
0,09
2%
0,05
2%
0,06
0,08
0,11
0,16

P.P. = 132,00

| | | | | | | | | | | | | | | | |
|---|---|---|---|---|---|---|---|---|---|---|---|---|---|---|---|
| RZĘDNE PROJ. | | 135,82 | 135,60 | | 135,60 | 136,20 | 136,22 | 136,26 | 136,27 | 136,32 | 136,26 | 136,26 | 136,22 | | 136,19 |
| RZĘDNE TEREN | 136,10 | | | 135,71 | | | 135,97 | | 136,18 | 136,27 | 136,20 | | | 136,06 | |
| ODLEGŁOŚCI | -7,70 | -6,12 | -5,79 | -5,50 | -5,39 | -4,50 | -4,00 | -3,00 | -2,30 | 0,00 | 2,70 | 3,00 | 4,00 | 4,60 | 4,75 |

Pik = 0+799,00
Skala 1:100/100

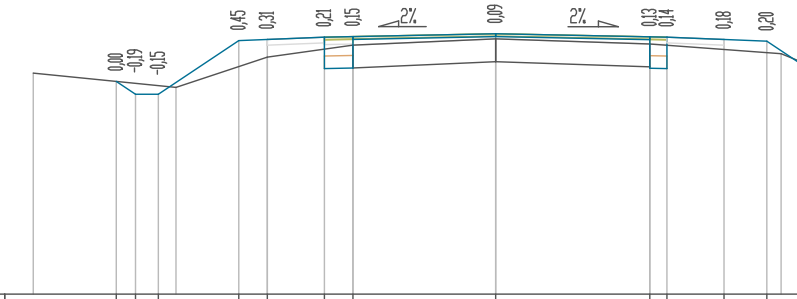
0,00
-0,19
-0,15
0,45
0,31
0,21
0,15
2%
0,09
2%
0,13
0,14
0,18
0,20

P.P. = 131,00

| | | | | | | | | | | | | | | | |
|---|---|---|---|---|---|---|---|---|---|---|---|---|---|---|---|
| RZĘDNE PROJ. | | 134,72 | 134,50 | 134,50 | | 135,44 | 135,46 | 135,50 | 135,51 | 135,56 | 135,51 | 135,50 | 135,46 | 135,43 | |
| RZĘDNE TEREN | 134,87 | | | | 134,62 | | 135,15 | | 135,36 | 135,47 | 135,38 | | | | 135,21 |
| ODLEGŁOŚCI | -8,10 | -6,65 | -6,31 | -5,91 | -5,60 | -4,50 | -4,00 | -3,00 | -2,50 | 0,00 | 2,70 | 3,00 | 4,00 | 4,75 | 5,00 |

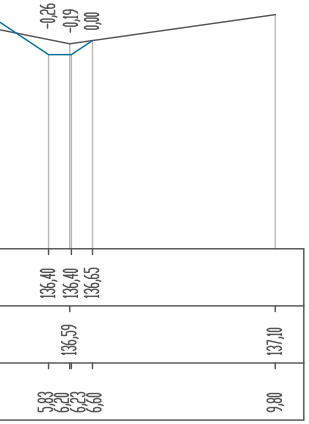
-0,26
-0,19
0,00
136,40
136,40
136,65
136,59
137,10
5,83
6,20
6,23
6,60
9,80

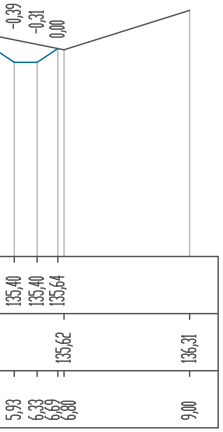
-0,39
-0,31
0,00
135,40
135,40
135,64
135,62
136,31
5,93
6,33
6,69
6,80
9,00

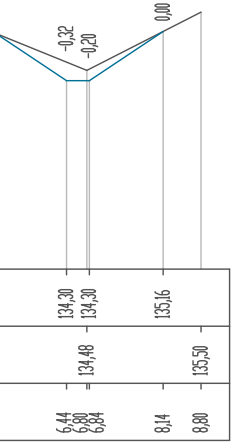
-0,32
-0,20
0,00
134,30
134,30
135,16
134,48
135,50
6,44
6,80
6,84
8,14
8,80

Pik = 0+850,10
Skala 1:100/100


0,00
-0,32
-0,26
0,57
0,38
0,23
0,15
2%
0,06
2%
0,13
0,16
0,21
0,26
-0,55
-0,44
0,00
P.P. = 130,00
RZĘDNE PROJ.
133,78
133,40
133,40
134,65
134,67
134,71
134,72
134,77
134,72
134,71
134,67
134,64
133,50
133,50
133,81
RZĘDNE TEREN
133,78
133,78
133,56
134,29
134,57
134,71
134,59
134,31
133,73
133,99
ODLEGŁOŚCI
-8,00
-7,34
-7,20
-6,77
-6,37
-5,70
-4,50
-4,00
-3,00
-2,50
0,00
2,60
3,00
4,00
4,75
5,50
6,46
6,86
7,32
7,60
8,90

Pik = 0+899,90
Skala 1:100/100

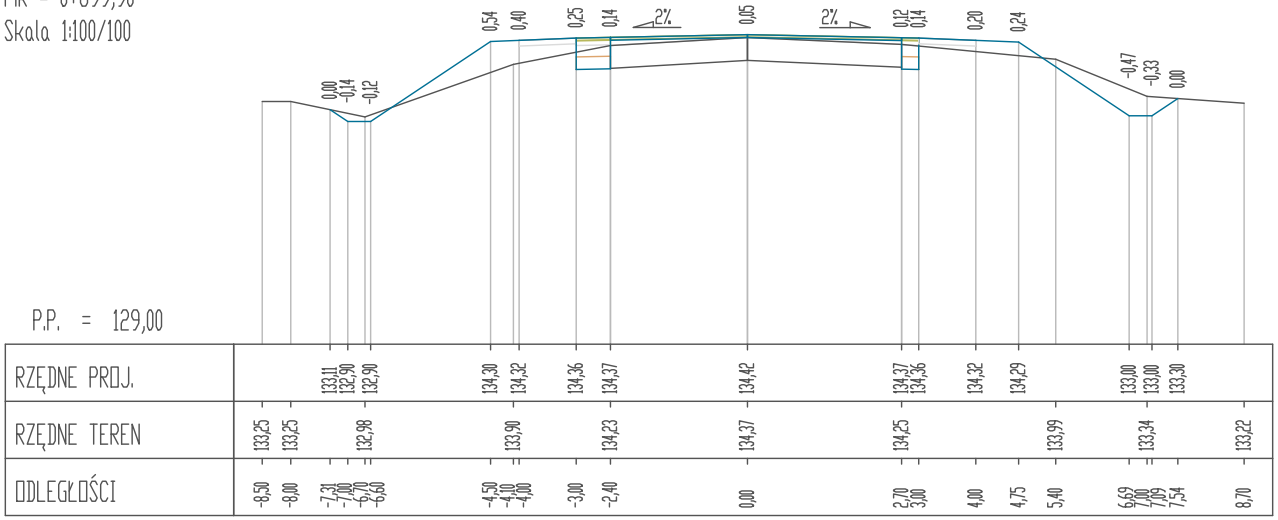
0,00
-0,14
-0,12
0,54
0,40
0,25
0,14
2%
0,05
2%
0,12
0,14
0,20
0,24
-0,47
-0,33
0,00
P.P. = 129,00
RZĘDNE PROJ.
133,11
132,90
132,90
134,30
134,32
134,36
134,37
134,42
134,37
134,36
134,32
134,29
133,00
133,00
133,30
RZĘDNE TEREN
133,25
133,25
132,98
133,90
134,23
134,37
134,25
133,99
133,34
133,22
ODLEGŁOŚCI
-8,50
-8,00
-7,31
-7,00
-6,70
-6,60
-4,50
-4,10
-4,00
-3,00
-2,40
0,00
2,70
3,00
4,00
4,75
5,40
6,69
7,00
7,09
7,54
8,70

Pik = 0+931,50
Skala 1:100/100

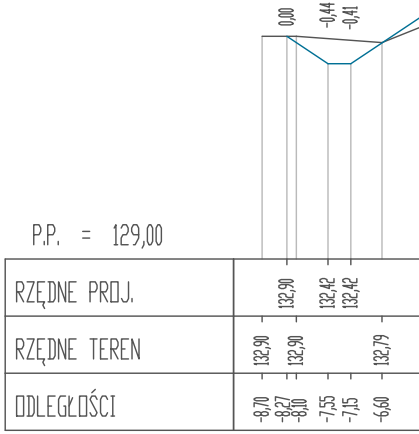
0,00
-0,44
-0,41
P.P. = 129,00
RZĘDNE PROJ.
132,90
132,42
132,42
RZĘDNE TEREN
132,90
132,90
132,79
ODLEGŁOŚCI
-8,70
-8,27
-8,10
-7,55
-7,15
-6,60

Pik = 0+984,10
Skala 1:100/100

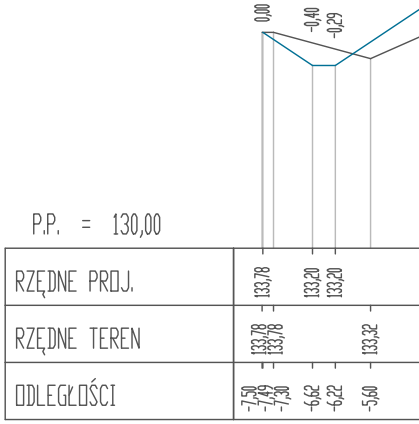
0,00
-0,40
-0,29
P.P. = 130,00
RZĘDNE PROJ.
133,78
133,20
133,20
RZĘDNE TEREN
133,78
133,78
133,32
ODLEGŁOŚCI
-7,50
-7,49
-7,30
-6,62
-6,22
-5,60

Pik = 1+036,10
Skala 1:100/100


0,00
-0,67
-0,46
P.P. = 130,00
RZĘDNE PROJ.
134,67
133,70
133,70
RZĘDNE TEREN
134,67
134,67
133,87
ODLEGŁOŚCI
-7,60
-7,50
-6,60
-6,05
-5,65
-5,10

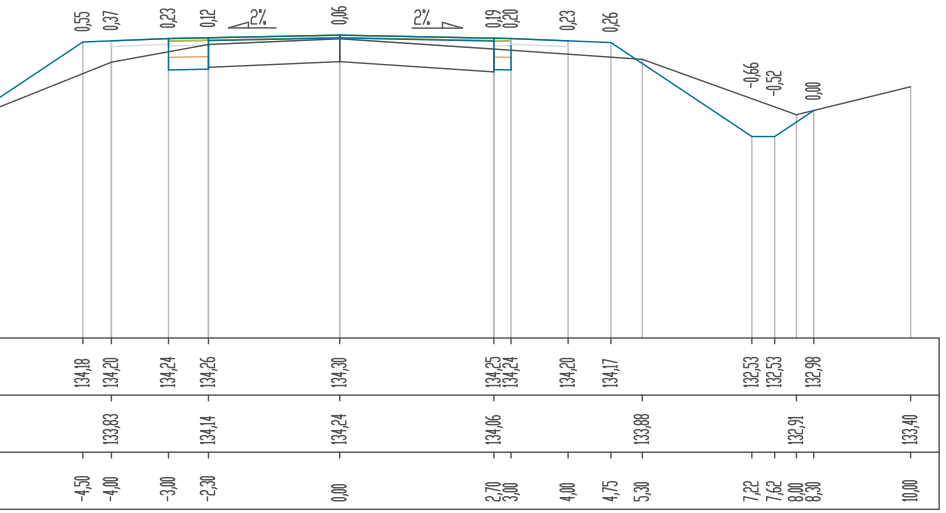
0,55
0,37
0,23
0,12
2%
0,06
2%
0,19
0,20
0,23
0,26
-0,66
-0,52
0,00
134,18 134,20 134,24 134,26 134,30 134,25 134,24 134,20 134,17 132,53 132,53 132,98
133,83 134,14 134,24 134,06 133,88 132,91 133,40
-4,50 -4,00 -3,00 -2,30 0,00 2,70 3,00 4,00 4,75 5,30 7,22 7,62 8,00 8,30 10,00


0,54
0,34
0,19
0,15
2%
0,05
2%
0,12
0,13
0,15
0,16
-0,53
-0,44
0,00
134,34 134,36 134,40 134,42 134,46 134,41 134,40 134,36 134,33 133,40 133,40 133,92
134,16 134,27 134,41 134,29 134,15 133,83 133,95 133,95
-4,50 -4,00 -3,70 -3,00 -2,30 0,00 2,70 3,00 4,00 4,75 5,10 6,15 6,55 6,60 7,33 7,60 8,00

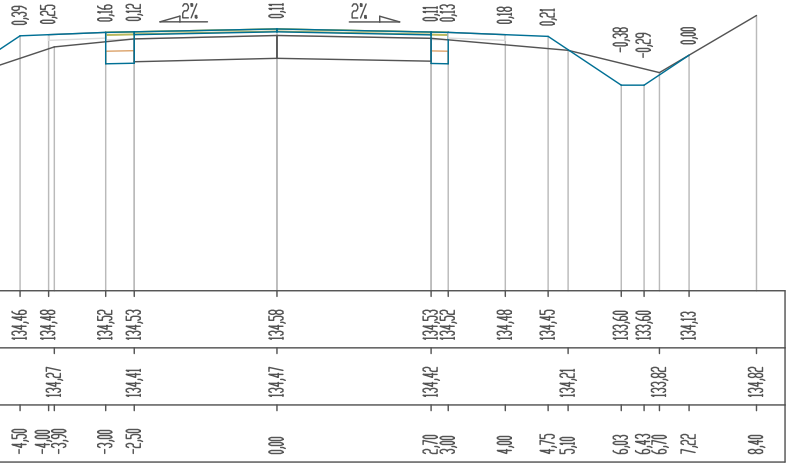
0,39
0,25
0,16
0,12
2%
0,11
2%
0,11
0,13
0,18
0,21
-0,38
-0,29
0,00
134,46 134,48 134,52 134,53 134,58 134,53 134,52 134,48 134,45 133,60 133,60 134,13
134,27 134,41 134,47 134,42 134,21 133,82 134,82
-4,50 -4,00 -3,90 -3,00 -2,50 0,00 2,70 3,00 4,00 4,75 5,10 6,03 6,43 6,70 7,22 8,40

Pik = 1+083,00
Skala 1:100/100

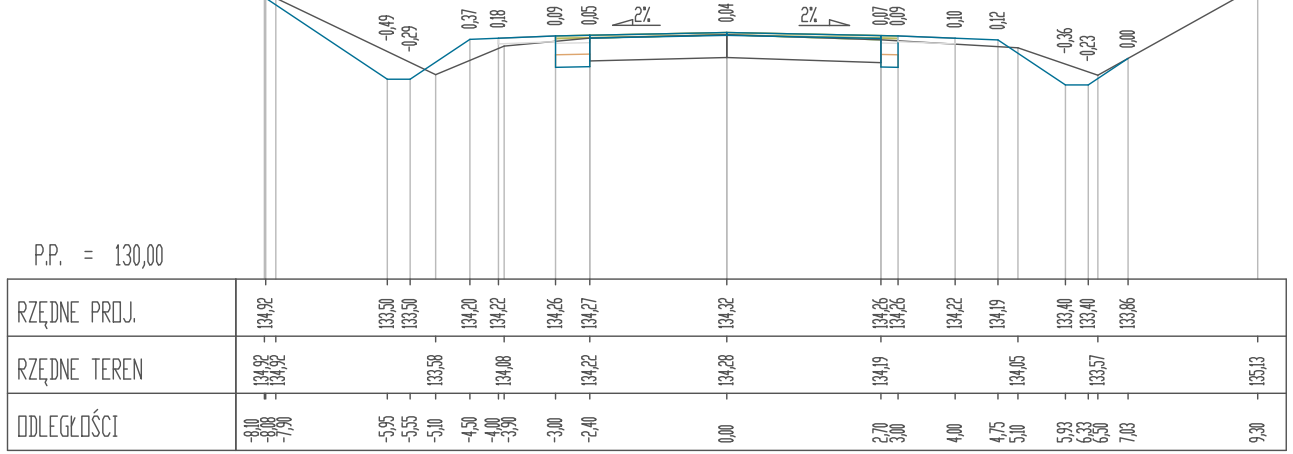
0,00
-0,49
-0,29
0,37
0,18
0,09
0,05
2%
0,04
2%
0,07
0,09
0,10
0,12
-0,36
-0,23
0,00
P.P. = 130,00
RZĘDNE PROJ.
RZĘDNE TEREN
ODLEGŁOŚCI
134,92 133,50 133,50 134,20 134,22 134,26 134,27 134,32 134,26 134,26 134,22 134,19 133,40 133,40 133,86
134,92 134,92 133,58 134,08 134,22 134,28 134,19 134,05 133,57 135,13
-8,10 -8,08 -7,90 -5,95 -5,55 -5,10 -4,50 -4,00 -3,90 -3,00 -2,40 0,00 2,70 3,00 4,00 4,75 5,10 5,93 6,33 6,50 7,03 9,30

Pik = 1+132,52
Skala 1:100/100

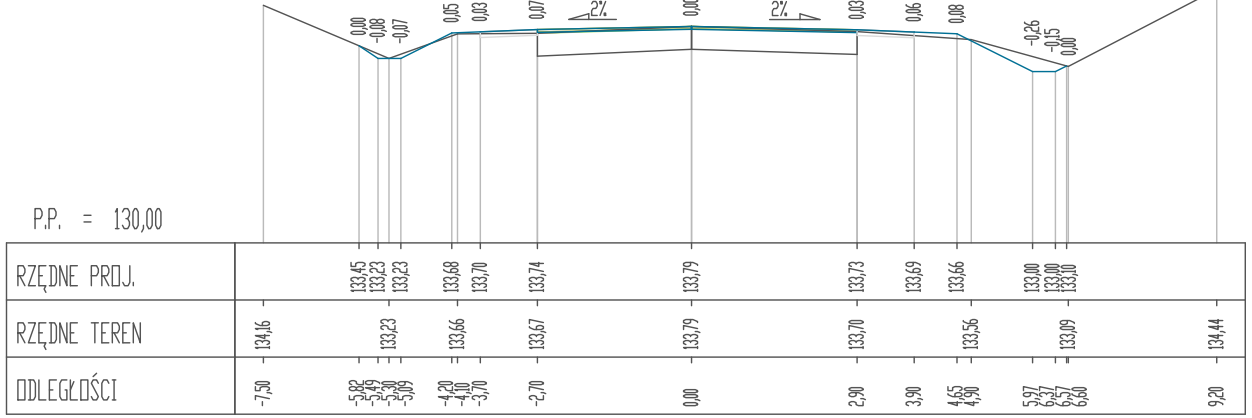
0,00
-0,08
-0,07
0,05
0,03
0,07
2%
0,00
2%
0,03
0,06
0,08
-0,26
-0,15
0,00
P.P. = 130,00
RZĘDNE PROJ.
RZĘDNE TEREN
ODLEGŁOŚCI
133,45 133,23 133,23 133,68 133,70 133,74 133,79 133,73 133,69 133,66 133,00 133,00 133,10
134,16 133,23 133,66 133,67 133,79 133,70 133,56 133,09 134,44
-7,50 -5,82 -5,49 -5,30 -5,09 -4,20 -4,10 -3,70 -2,70 0,00 2,90 3,90 4,65 4,90 5,97 6,37 6,57 6,60 9,20

inż. Jakub Pietraszek
PRACOWNIA USŁUG DROGOWYCH "KUBA"
63-900 Łaszczyn, ul. Willowa 44, e - mail: kubapietraszek@pudkuba.pl

| | | | | |
|---|---|---|---|---|
| Nazwa zadania | Przebudowa drogi powiatowej nr 1367D relacji Strzeszów - Ozorowice - Szewce - ODCINEK 2. | | | |
| Adres obiektu | Droga powiatowa nr 1367D; Gmina Wisznia Mała; Powiat trzebnicki; Województwo dolnośląskie. | | | |
| Funkcja | Tytuł, imię i nazwisko | Branża | Nr uprawnień | Podpis |
| Projektant | inż. Jakub Pietraszek | inżynieryjna drogowa | WKP/0108/POOD/15 | |
| Rysunek | **PRZEKROJE POPRZECZNE** | Skala<br>1:100 | Data oprac.<br>31.07.2020r. | Arkusz nr<br>6 |