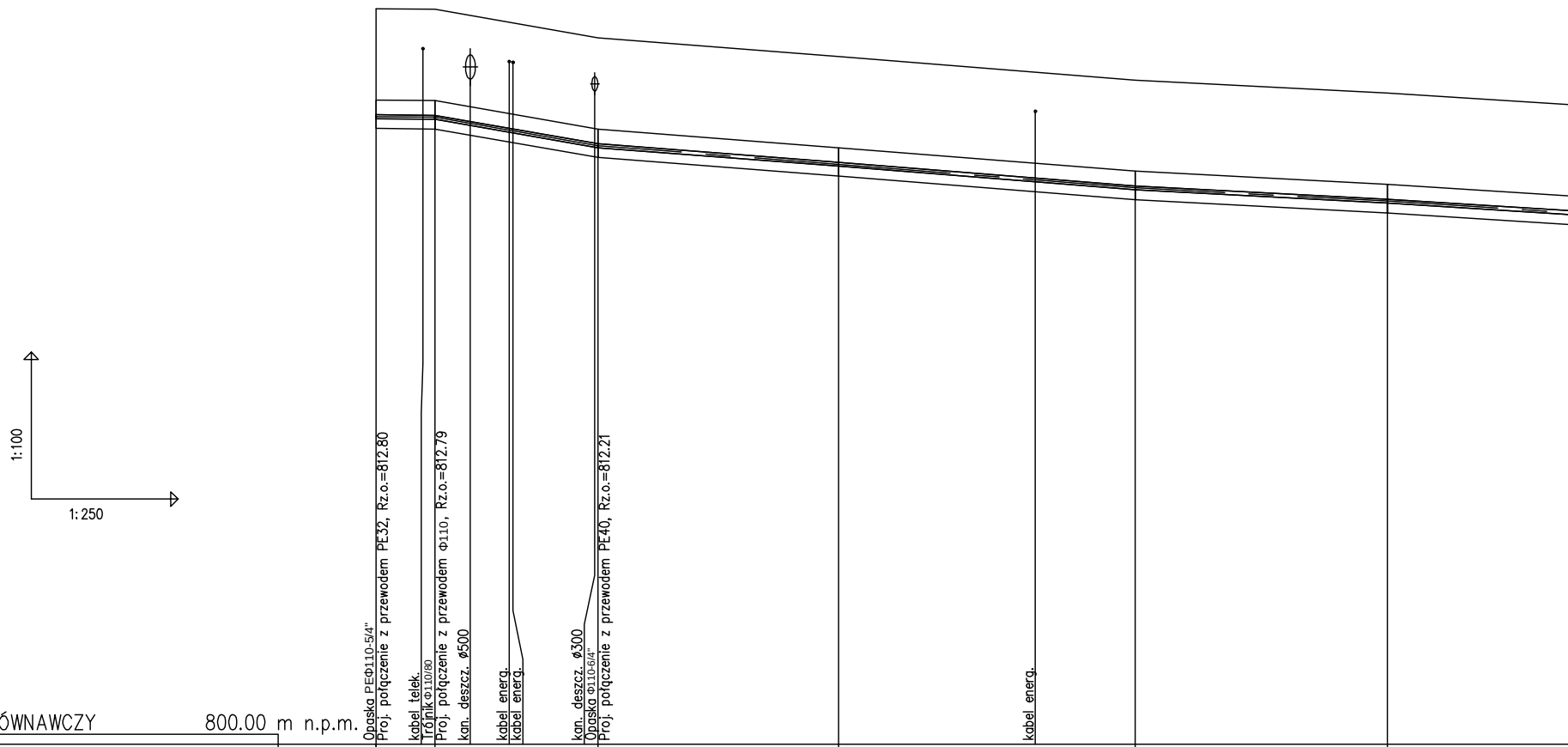

POZIOM PORÓWNAWCZY 800.00 m n.p.m.

xxx xxx xxx

RZĘDNA TERENU ISTN.	815.00	814.99			814.41	814.03		813.55	813.28
RZĘDNA OSI RUROCIĄGU	812.80	812.79	812.66	812.53	812.21	811.83	811.51	811.35	811.08
OBSYPKA	0.30	0.30			0.30	0.30		0.30	0.30
ZAGŁĘBIENIE OSI RUROCIĄGU	2.20	2.20			2.20	2.20		2.20	2.20
PODSYPKA	0.20	0.20			0.20	0.20		0.20	0.20
SPADKI, DŁUGOŚCI	3.00 3.3 ‰	8.32m 69.7 ‰			12.27m 31 ‰	15.13m 31.7 ‰		12.88m 21 ‰	25.3 ‰
ŚREDNICA, MATERIAŁ									
ODLEGŁOŚCI	0.00 3.00	3.00 8.32	4.81	6.79	11.32 12.27	23.59 15.13	33.64	38.72 12.88	51.61 14.99
HEKTOMETRY	W1	W2			W3	W4		W5	W6

0

Generator rysunkowy 7.33.4 (www.epi-graf.com.pl)
Nazwa pliku: woda4 Projekt: 1

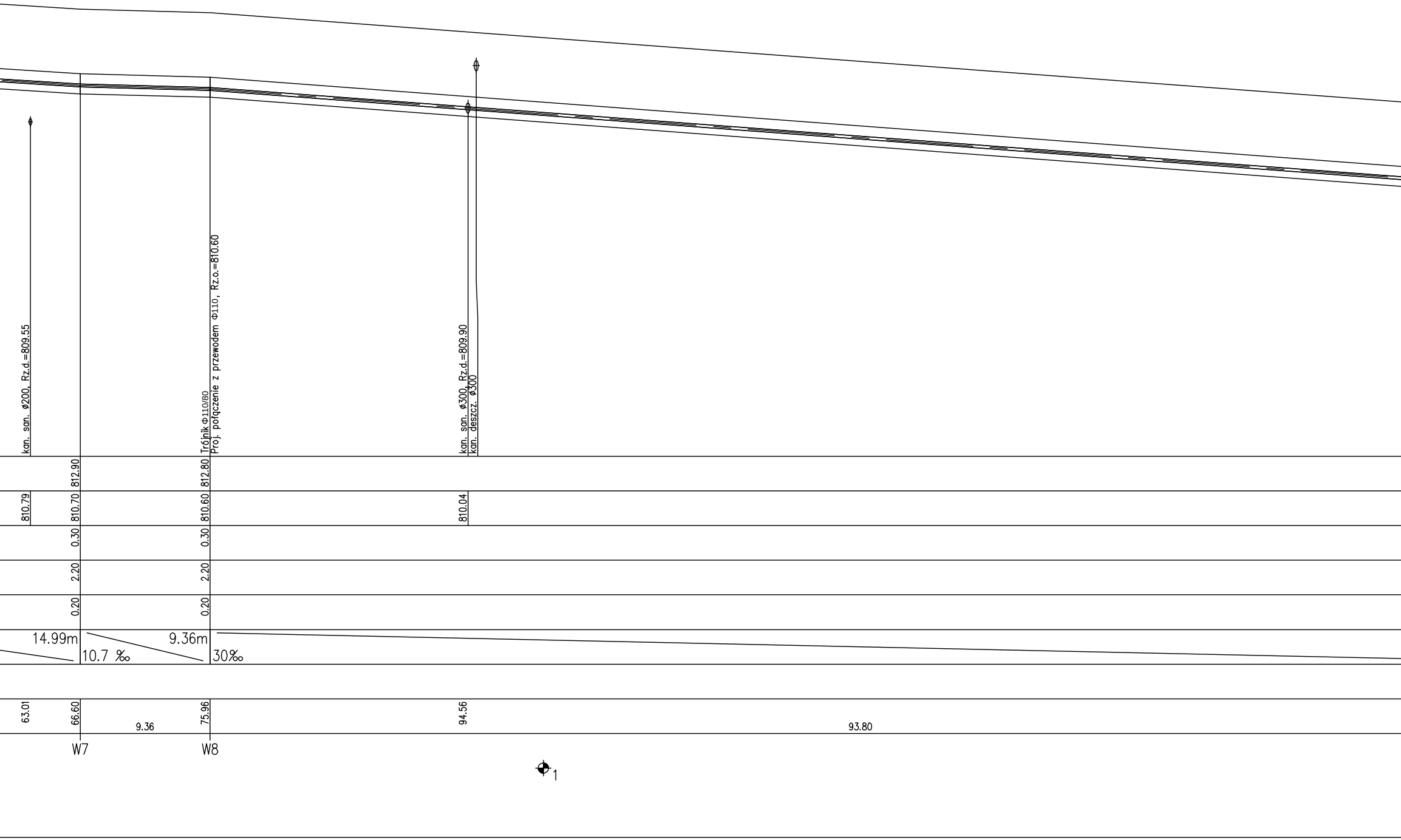

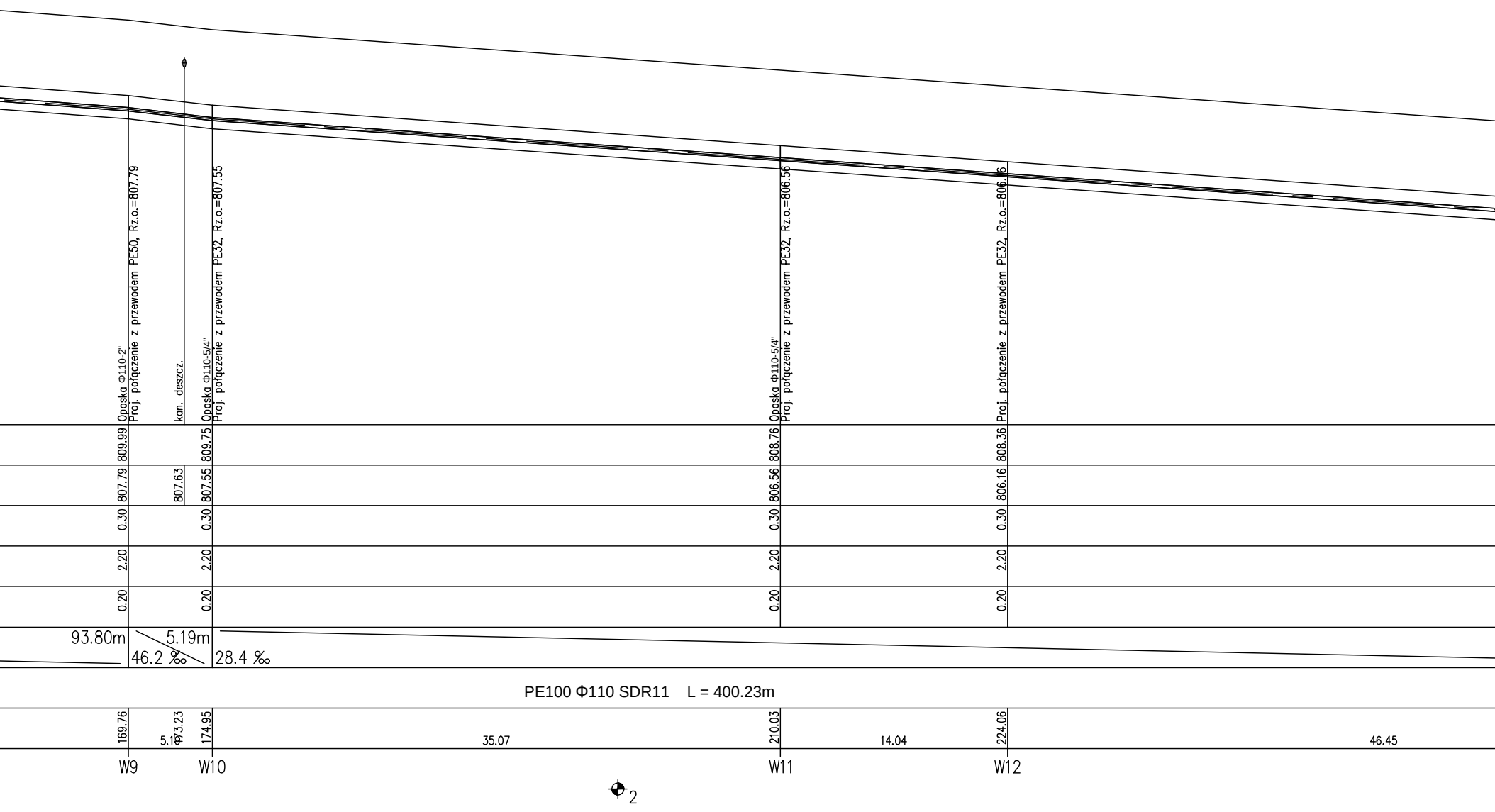

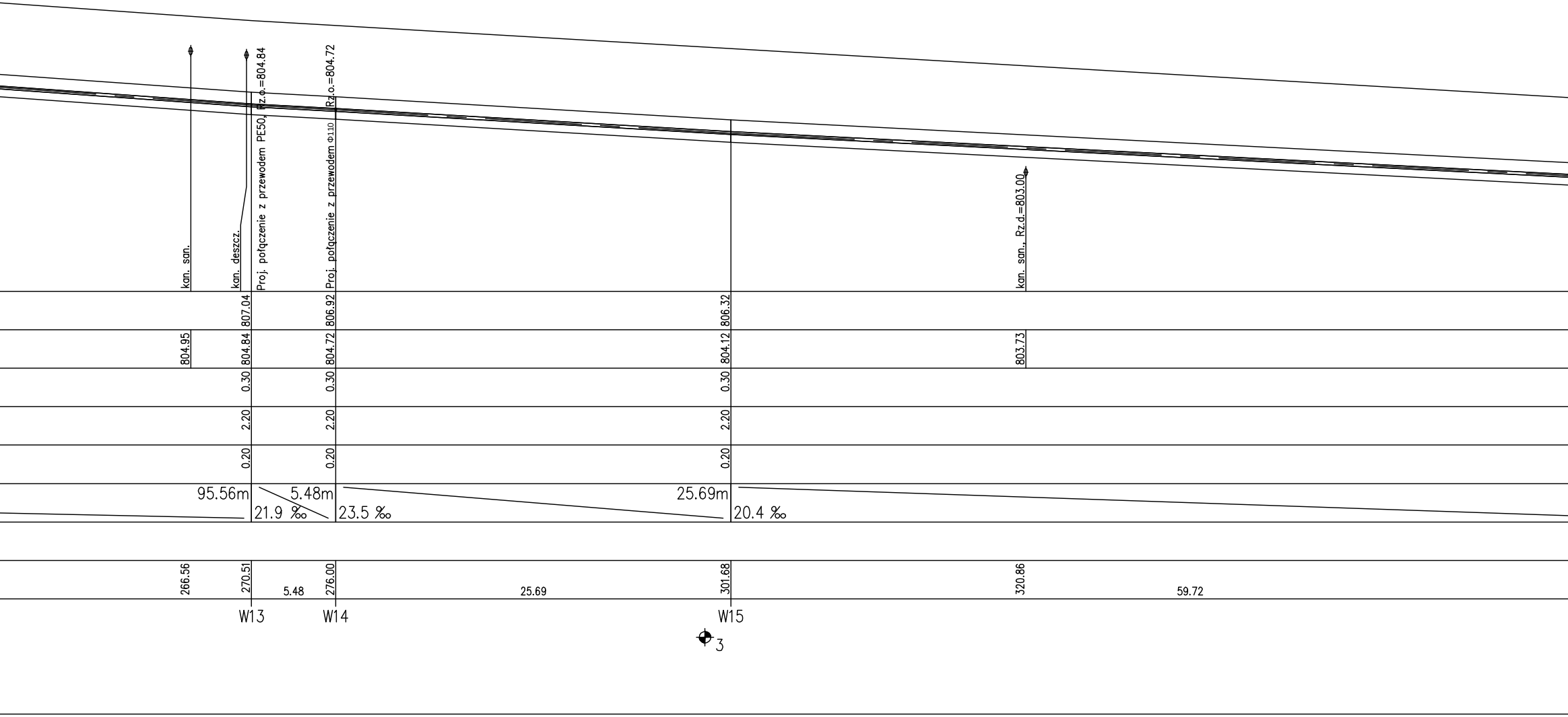

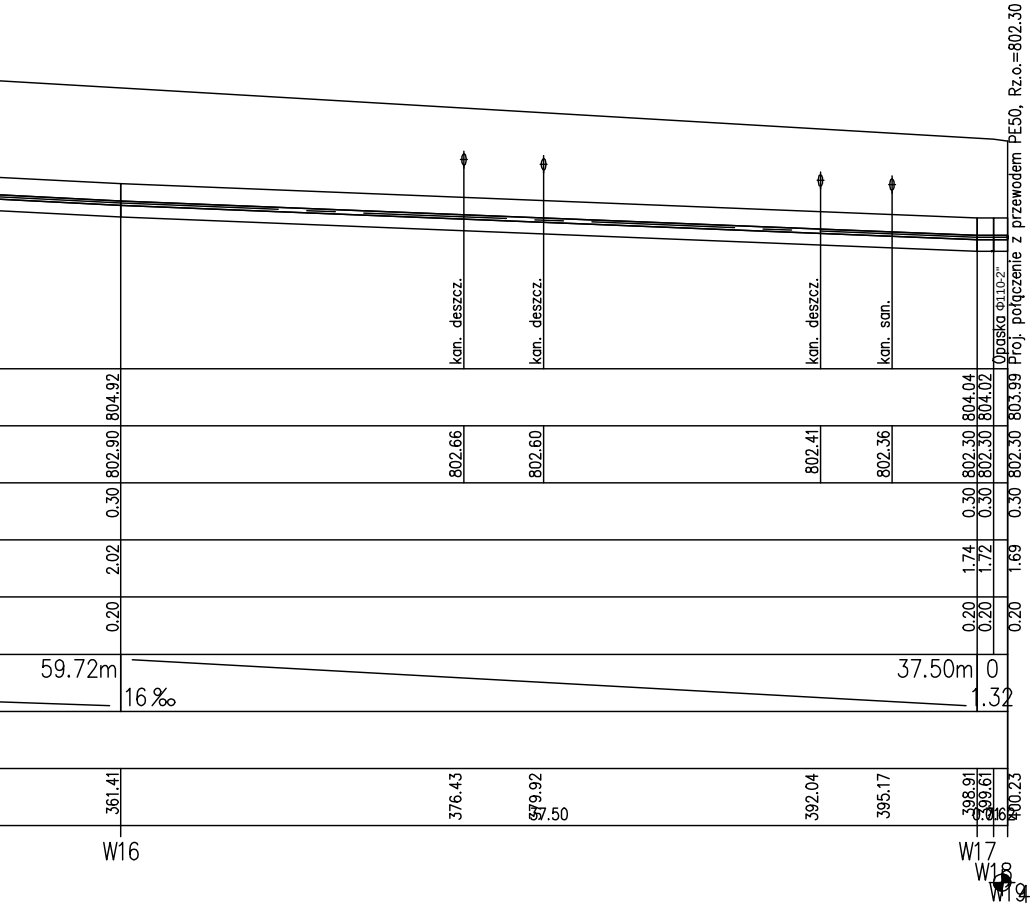

Schemat montażu hydrantu nadziemnego

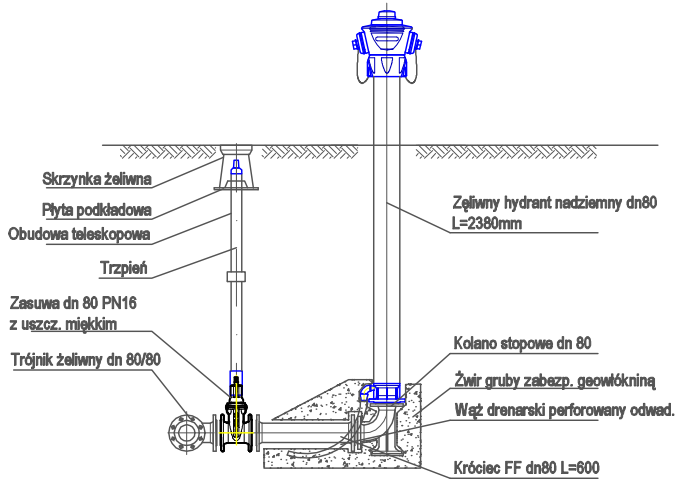

SCHEMAT MONTAŻU WODOMIERZA

- zawór odcinający
- wodomierz
- zawór odcinający
- zawór ant.

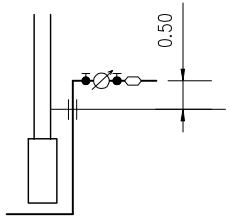

Schemat montażu zasuwy

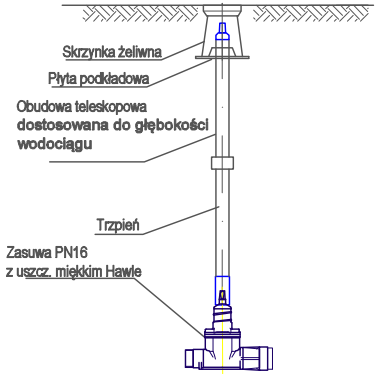

USŁUGI PROJEKTOWE, NADZORY BUDOWLANE
BARBARA GARALOWSKA UL. NOWOTARSKA 55A 34-500 ZAKOPANE

INWESTOR	SEWIK TKGK Sp. z o.o. Ul.Kasprowicza 35C, 34-500 Zakopane		
OBIEKT	PRZEBUDOWA SCIECI WODOCIĄGOWEJ WRAZ Z PRZYŁĄCZAMI DO BUDYNKÓW PRZY ULICY KASPROWICZA W ZAKOPANEM		
PROJEKTANT NR UPRAWNIEŃ	mgr inż.Barbara Garalowska UAN-7342-136/91	DATA XI 2021	PODPIS
TREŚĆ RYSUNKU SKALA 1:250	**PROFIL SIECI WODOCIĄGOWEJ**		NR RYSUNKU 2