

f. Augustyn
28.08.23 r.

ZGŁOSZENIE

budowy lub wykonywania innych robót budowlanych

(PB-2)

PB-2 nie dotyczy budowy i przebudowy budynku mieszkalnego jednorodzinnego.

Podstawa prawna: Art. 30 ust. 2 w zw. z ust. 4d ustawy z dnia 7 lipca 1994 r. – Prawo budowlane (Dz. U. z 2023 poz. 682 z późn. zm.).

1. ORGAN ADMINISTRACJI ARCHITEKTONICZNO-BUDOWLANEJ

№ 6743.951.2023

28.08.23 r.

Nazwa: Starosta Chojnicki ✓

2.1. DANE INWESTORA¹⁾

Imię i nazwisko lub nazwa: Gmina Konarzyny ✓

Kraj: Polska

Województwo: pomorskie

Powiat: Chojnice

Gmina: Konarzyny

Ulica: Szkolna

Nr domu: 7

Nr lokalu:-.....

Miejscowość: Konarzyny

Kod pocztowy: 89-607

Poczta: Konarzyny

Email (nieobowiązkowo):

Nr tel. (nieobowiązkowo): 691 728 977

STAROSTWO POWIATOWE w Chojnicach	
wpl. dn.	2023-08-25
<input type="checkbox"/> pocztą	
<input checked="" type="checkbox"/> złożono osobiście	
L.dz.	15360 podpis

2.2. DANE INWESTORA (DO KORESPONDENCJI)¹⁾

Wypełnia się, jeżeli adres do korespondencji inwestora jest inny niż wskazany w pkt 2.1.

Kraj:-..... Województwo:

Powiat:-..... Gmina:

Ulica:-..... Nr domu: ...-..... Nr lokalu: ...-.....

Miejscowość:-..... Kod pocztowy:-..... Poczta:

Adres skrzynki ePUAP²⁾:

3. DANE PEŁNOMOCNIKA¹⁾

Wypełnia się, jeżeli inwestor działa przez pełnomocnika.

pełnomocnik

pełnomocnik do doręczeń

Imię i nazwisko:

Kraj:-..... Województwo:

Powiat:-..... Gmina:

Ulica:-..... Nr domu: ...-..... Nr lokalu: ...-.....

Miejscowość:-..... Kod pocztowy:-..... Poczta:

Adres skrzynki ePUAP²⁾:

Email (nieobowiązkowo):

Nr tel. (nieobowiązkowo):

4. INFORMACJE O ROBOTACH BUDOWLANYCH

Rodzaj, zakres i sposób wykonywania: Przebudowa dróg – budowa drogi dla pieszych z poszerzeniem jezdni na odcinku dróg gminnych wewnętrznej ul. Rzemieślnicza i publicznej nr 205016G ul, Zielona w m. Konarzyny

Prace obejmują roboty: przygotowawcze, ziemne, elementy konstrukcyjne, nawierzchnie, oznakowania dróg i urządzeń bezpieczeństwa ruchu drogowego, zieleń drogowa.

Poszczególne prace będą wykonywane sprzętem mechanicznym oraz ręcznie.

Planowany termin rozpoczęcia³⁾: 30.09.2023r. ✓

5. DANE NIERUCHOMOŚCI (MIEJSCE WYKONYWANIA ROBÓT BUDOWLANYCH)¹⁾

Województwo: pomorskie

Powiat: Chojnice

Gmina: Konarzyny

Ulica: Rzemieślnicza, Zielona

Nr domu:-.....

Miejscowość: Konarzyny

Kod pocztowy: 89-607

Identyfikator działki ewidencyjnej⁴⁾: 173/4, 107/3 obręb Konarzyny gm. Konarzyny

6. OŚWIADCZENIE W SPRAWIE KORESPONDENCJI ELEKTRONICZNEJ

Wyrażam zgodę

Nie wyrażam zgody

na doręczanie korespondencji w niniejszej sprawie za pomocą środków komunikacji elektronicznej w rozumieniu art. 2 pkt 5 ustawy z dnia 18 lipca 2002 r. o świadczeniu usług drogą elektroniczną (Dz. U. z 2020 r. poz. 344).

7. ZAŁĄCZNIKI

- Oświadczenie o posiadanym prawie do dysponowania nieruchomością na cele budowlane.
- Pełnomocnictwo do reprezentowania inwestora (opłacone zgodnie z ustawą z dnia 16 listopada 2006 r. o opłacie skarbowej (Dz. U. z 2020 r. poz. 1546, z późn. zm.)) – jeżeli inwestor działa przez pełnomocnika.
- Potwierdzenie uiszczenia opłaty skarbowej – jeżeli obowiązek uiszczenia takiej opłaty wynika z ustawy z dnia 16 listopada 2006 r. o opłacie skarbowej.

Inne (wymagane przepisami prawa):

~~Projekt budowlany - szt. 3~~

Segr. c.t. do zgłoszenia

8. PODPIS INWESTORA (PEŁNOMOCNIKA) I DATA PODPISU

Podpis powinien być czytelny. Podpis i datę podpisu umieszcza się w przypadku dokonywania zgłoszenia w postaci papierowej.

..... dnia 25.08.2023r. ✓

mgr Jacek Warsiński

- ¹⁾ W przypadku większej liczby inwestorów, pełnomocników lub nieruchomości dane kolejnych inwestorów, pełnomocników lub nieruchomości dodaje się w formularzu albo zamieszcza na osobnych stronach i dołącza do formularza.
- ²⁾ Adres skrzynki ePUAP wskazuje się w przypadku wyrażenia zgody na doręczanie korespondencji w niniejszej sprawie za pomocą środków komunikacji elektronicznej.
- ³⁾ W przypadku zgłoszenia budowy tymczasowego obiektu budowlanego w polu „Planowany termin rozpoczęcia” należy wskazać również planowany termin rozbiórki lub przeniesienia w inne miejsce tego obiektu.
- ⁴⁾ W przypadku formularza w postaci papierowej zamiast identyfikatora działki ewidencyjnej można wskazać jednostkę ewidencyjną, obręb ewidencyjny i nr działki ewidencyjnej oraz arkusz mapy, jeżeli występuje.

STAROSTA CHOJNICKI

Sprawdzono po uzupełnieniach z dnia 14 września 2023r.
Brak sprzeciwu do zgłoszenia.
Chojnice, 14 września 2023r.

Z up. Starosty

mgr inż. Sandra Augustyn
inspektor
w Wydziale Architektury i Budownictwa

Zamawiający:

**GMINA KONARZYNY
UL. SZKOLNA 7
89-607 KONARZYNY**

Przedmiot opracowania:

ZAŁĄCZNIK DO ZGŁOSZENIA

Przebudowa dróg – budowa drogi dla pieszych z poszerzeniem jezdni na odcinku dróg gminnych wewnętrznej ul. Rzemieślnicza i publicznej nr 205016G ul, Zielona w m. Konarzyny

Obiekt:

Przebudowa dróg – budowa drogi dla pieszych z poszerzeniem jezdni

Adres:

**Gmina Konarzyny powiat chojnicki, woj. pomorskie
działki nr 173/4, 107/3 obręb ewidencyjny Konarzyny**

Branża:

Drogowa

Opracował:

Jacek Hrycikowski

Konarzyny, maj 2023r.

Starostwo Powiatowe
ul. 31 Stycznia 56
89-600 Chojnice
97-01. POCZTA

Załącznik do zgłoszenia
znak: 110.6743.951.2023
z dnia 25 sierpnia 2023 r.

Zawartość opracowania :

I Część opisowa:

- | | | |
|----|-----------------|----------|
| 1. | Strona tytułowa | str. 1 |
| 2. | Opis techniczny | str. 3-5 |

II Część rysunkowa:

- | | | | |
|----|--------------------|----------------|-----------|
| 1. | Plan orientacyjny | skala 1: 25000 | rys. nr 1 |
| 2. | Plan sytuacyjny | skala 1:500 | rys. nr 2 |
| 3. | Przekroje normalne | skala 1:50 | rys. nr 3 |
| 4. | Konstrukcja | skala 1:10 | rys. nr 4 |

OPIS TECHNICZNY

budowa drogi dla pieszych z poszerzeniem jezdni na odcinku dróg gminnych wewnętrznej ul. Rzemieślnicza i publicznej nr 205016G ul, Zielona w m. Konarzyny

1. PODSTAWA OPRACOWANIA

- Wytyczne Projektowania Ulic – GDDP 1992
- Katalog Typowych Konstrukcji Podatnych i Pólsztywnych – GDDP 1997.
- Katalog typowych elementów drogowych.
- Rozporządzenie Ministra Infrastruktury z dnia 24 czerwca 2022 r. w sprawie przepisów techniczno-budowlanych dotyczących dróg publicznych (t.j. Dz. U. z 2022r., poz. 1518).
- Ustalenia dokonane z inwestorem

2. ZAKRES OPRACOWANIA

Opracowanie stanowi Załącznik do zgłoszenia przebudowy dróg - budowa drogi dla pieszych z poszerzeniem jezdni na odcinku dróg gminnych wewnętrznej ul. Rzemieślnicza i publicznej nr 205016G ul, Zielona w m. Konarzyny.

3. STAN ISTNIEJĄCY

Istniejący teren ulic to pas drogowy dróg gminnych - drogi wewnętrznej ul. Rzemieślnicza i drogi publicznej nr 205016G ul, Zielona. Stanowi on obecnie własność Gminy Konarzyny i wykorzystywany jest do ruchu kołowego i pieszego. Teren projektowanej inwestycji obejmuje odcinek drogi wewnętrznej oraz obręb skrzyżowania z drogą publiczną. Projektowany chodnik stanowi uzupełnienie istniejących ciągów pieszych. Niezagospodarowane odcinki pobocza wzdłuż istniejących jezdni o nawierzchni bitumicznej wymagają uzupełnienia odcinków chodnika, celem podniesienia bezpieczeństwa ruchu pieszych wykorzystujących w tym celu jezdnię. Szerokość istniejącej jezdni odcinka drogi wewnętrznej śr. 3,8 m wymaga poszerzenia jej w celu doprowadzenia do wymaganej szerokości jezdni drogi klasy D. Profil podłużny istniejącego odcinka ulic wskazuje na równomierny układ terenu.

Teren uzbrojony jest w sieć energetyczną, projektowaną sieć gazową i wod.-kan..

4. STAN PROJEKTOWANY

4.1 Podstawowe parametry techniczne

1,80 m 14.09.2023

- szerokość chodnika ~~1,50~~ m. w części wzdłuż poszerzenia jezdni utwardzonym pasem i w części odsunięty od jezdni pasem zielonym,
- Projektowany ciąg pieszy stanowi połączenie już istniejących chodników, który należy wykonać z kostki betonowej grubości 6 cm w kolorze szarym,
- poszerzenie jezdni o szerokości 1,20 m należy wykonać z kostki betonowej grubości 8 cm w kolorze grafitowym,
- zjazdy zwykle szer. 3,70 - 4,0 m stanowiące bezpośredni dostęp przyległych nieruchomości do dróg należy wykonać z kostki betonowej grubości 8 cm w kolorze grafitowym.

4.2. Przebieg projektowanej drogi w planie

Trasa chodnika przebiega w obrębie pasa drogi publicznej i wewnętrznej po terenie pochyłym z jednostronnym spadkiem w kierunku jezdni. Początek i koniec opracowania przyjęto na krawężniach istniejących chodników o nawierzchni z kostki betonowej.

4.3 Przekrój podłużny

Niweletę chodnika i poszerzenia ustalono zgodnie z nawierzchnią istniejących jezdni oraz projektowanym krawężnikiem i obrzeżem stanowiącym jej ograniczenie. Spadki podłużne niwelety wynikają z nawierzchni istniejących dróg. Wszystkie rzędne dowiązano do rzędnych państwowych.

4.4. Przekrój normalny

Przekrój ten pokazano na rys. nr 3. Spadek jednostronny w kierunku jezdni 1,5 %. Chodnik w części od strony jezdni w projektowanych krawężnikach betonowych 30/15cm posadowionych na ławie betonowej z oporem. Strona zewnętrzna chodnika oraz na odcinku odsuniętym od jezdni poprzez pas zieleni zakończona obrzeżem 30/8 posadowionym na ławie betonowej z oporem

4.5.Konstrukcja nawierzchni

4.5.1. Chodnik

- nr. 05.20230-17
- chodnik szer. 1,8 – 3,0 m
 - nawierzchnia z kostki betonowej wibroprasowanej grubości 6 cm (kol szary)
– w nawiązaniu do części istniejącej
 - podsypka cementowo-piaskowa 1:4 grubości 3 cm
 - podbudowa zasadnicza mieszanka niezwiązana 0/31,5 (C_{50/30}) grubości 10 cm
 - mieszanka związana spoiwem hydraulicznym CBGM 0/16mm C_{1,5/2} gr. 10

4.5.2. Zjazdy

- zjazd szer. 3,70 – 4,0 m
- nawierzchnia z kostki betonowej wibroprasowanej grubości 8 cm (kol. grafit)
- podsypka cementowo-piaskowa 1:4 gr. 3 cm
- podbudowa zasadnicza mieszanka związana cementem C_{5/6} gr. 15 cm
- mieszanka związana spoiwem hydraulicznym CBGM 0/16mm C_{1,5/2} gr. 10

4.5.2. Poszerzenie jezdni

- jezdnia szer. 1,20 m
- nawierzchnia z kostki betonowej wibroprasowanej grubości 8 cm (kol. grafit)
- podsypka cementowo-piaskowa 1:4 gr. 3 cm
- podbudowa zasadnicza mieszanka związana cementem C_{5/6} gr. 20 cm
- mieszanka związana spoiwem hydraulicznym CBGM 0/16mm C_{1,5/2} gr. 10

4.6. Roboty ziemne

Roboty ziemne obejmują wykonanie głównie koryta z częściowym przerzutem i przewozem ziemi na nasypy, a nadmiar należy wywieźć w miejsce wskazane przez inwestora. Roboty

ziemne obejmują krótki odcinek modernizowanego chodnika. Do wykonania nasypów należy użyć gruntu pochodzącego z wykopu, ale nadającego się do wbudowania w nasyp. Roboty ziemne należy wykonać koparką, równiarką, samochodami oraz sprzętem do zagęszczania.

4.7. Odwodnienie

Odwodnienie zapewnia się poprzez odpowiednie spadki podłużne i poprzeczne, które sprowadzają wody opadowe do istniejącego odwodnienia drogi .

4.8. Urządzenia bezpieczeństwa ruchu

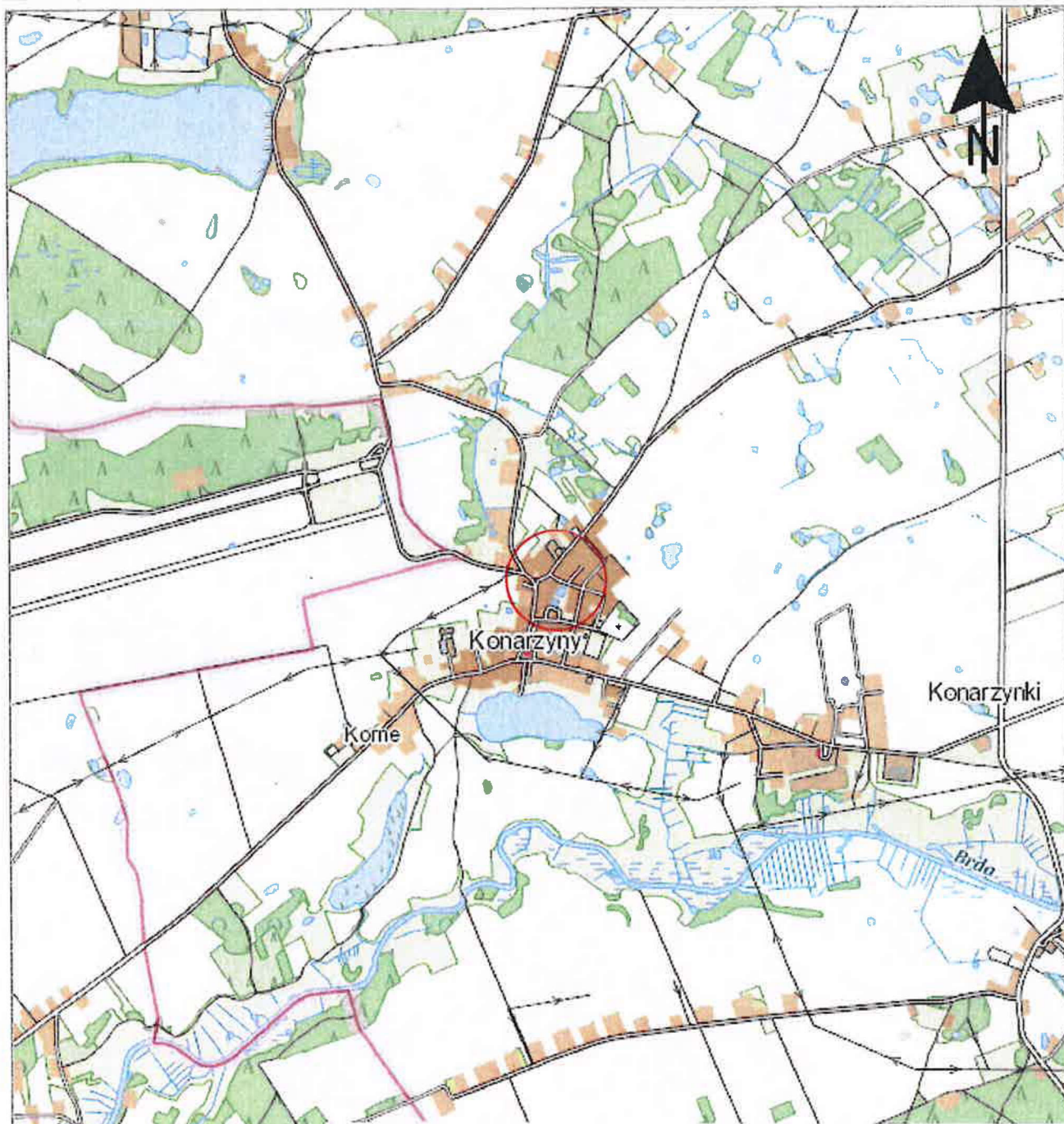
Projektowany chodnik przebiega częściowo bezpośrednio przy jezdni oraz w znacznym oddaleniu od istniejącej drogi rys. nr 2 oznakowanej zgodnie z wymaganymi przepisami.


5. URZĄDZENIA OBCE

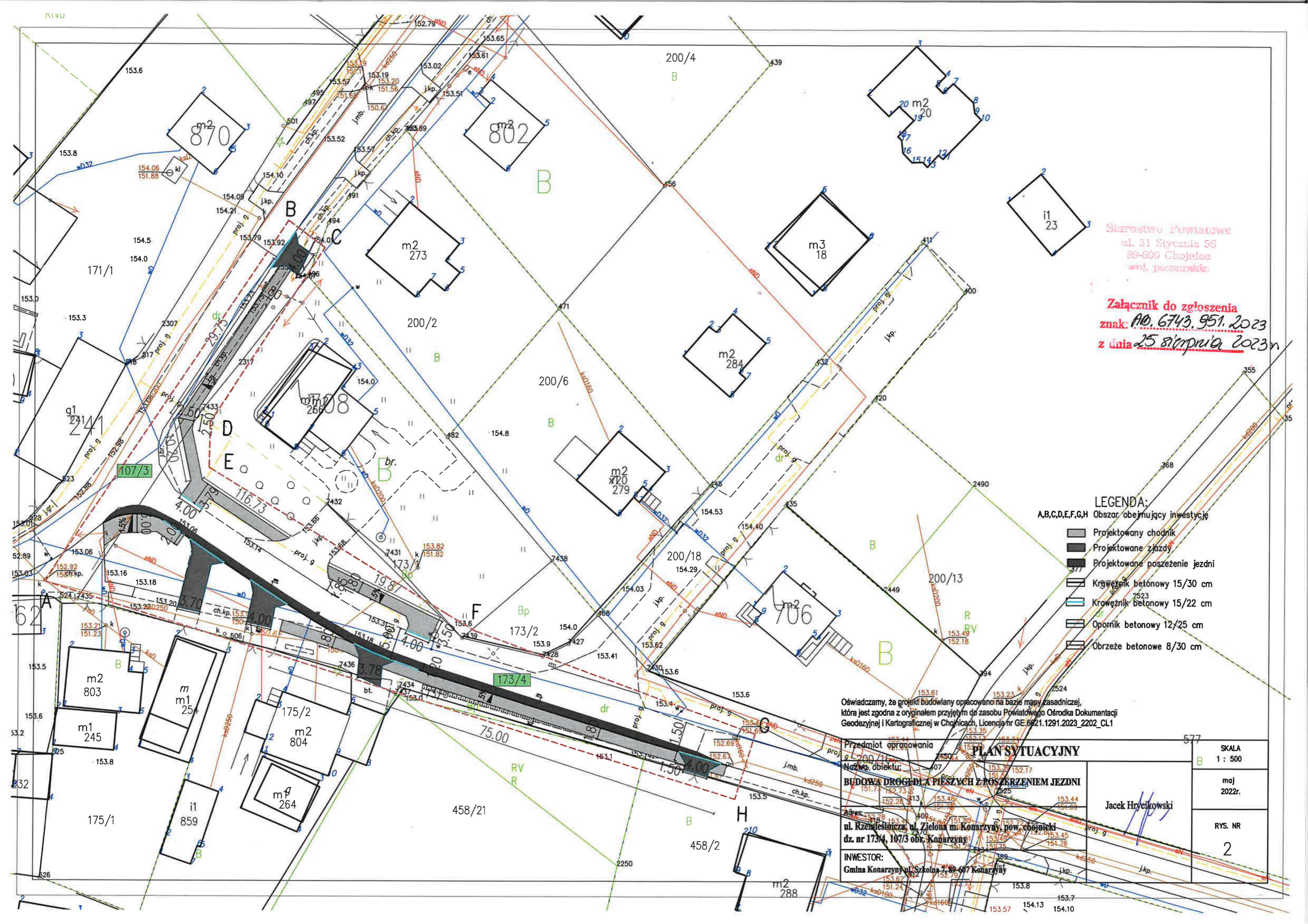
Urządzenia obce tj. kable energetyczne, sieci wod.- kan. i projektowana sieć gazowa pokazane są na rys. nr 2.

Przed rozpoczęciem robót ziemnych należy dokonać uzgodnień skrzyżowań lub zbliżeń z tymi urządzeniami. Roboty prowadzić pod nadzorem właścicieli tych urządzeń.





Przedmiot opracowania: PLAN ORIENTACYJNY		SKALA 1 : 25000
Nazwa obiektu: BUDOWA DROGI DLA PIESZYCH Z POSZERZENIEM JEZDNI		DATA maj 2023r.
Adres: ul. Rzemieśnicza, ul. Zielona m. Konarzyny, pow. chojnicki dz. nr 173/4, 107/3 obr. Konarzyny		RYS. NR 1
INWESTOR: Gmina Konarzyny ul. Szkoła 7, 89-607 Konarzyny		
 Jacek Hycikowski		



Szarostwo Powiatowe
ul. 31 Stycznia 56
89-600 Chojnice
woj. pomorskie

Załącznik do zgłoszenia
znak: AO.6743.951.2023
z dnia 25 sierpnia 2023r

- LEGENDA:**
- A,B,C,D,E,F,G,H Obszar obejmujący inwestycję
 - Projekowany chodnik
 - Projekowane zjazdy
 - Projekowane poszeżenie jezdni
 - Krawężnik betonowy 15/30 cm
 - Krawężnik betonowy 15/22 cm
 - Opornik betonowy 12/25 cm
 - Obrzeże betonowe 8/30 cm

Oświadczamy, że projekt budowlany opracowano na bazie mapy zasadniczej, która jest zgodna z oryginałem przyjęłym do zasobu Powiatowego Ośrodka Dokumentacji Geodezyjnej i Kartograficznej w Chojnicach, Licencja nr GE.6921.1291.2023_2202_CL1

Przedmiot opracowania		PLAN SYTUACYJNY	SKALA 1 : 500
BUDOWA DRÓG DLA PIĘSZYCH Z ROZSZERZENIEM JEZDNI			
Nazwa obiektu:		Jacek Hryciukowski	RYS. NR 2
ul. Rzemieślnicza, ul. Zielona m. Konarzyce, pow. chojnicki dz. nr 173/4, 107/3 obr. Konarzyce			
INWESTOR:			
Gmina Konarzyce, ul. Szkolna 7, 89-607 Konarzyce			

Jacek Hryciukowski

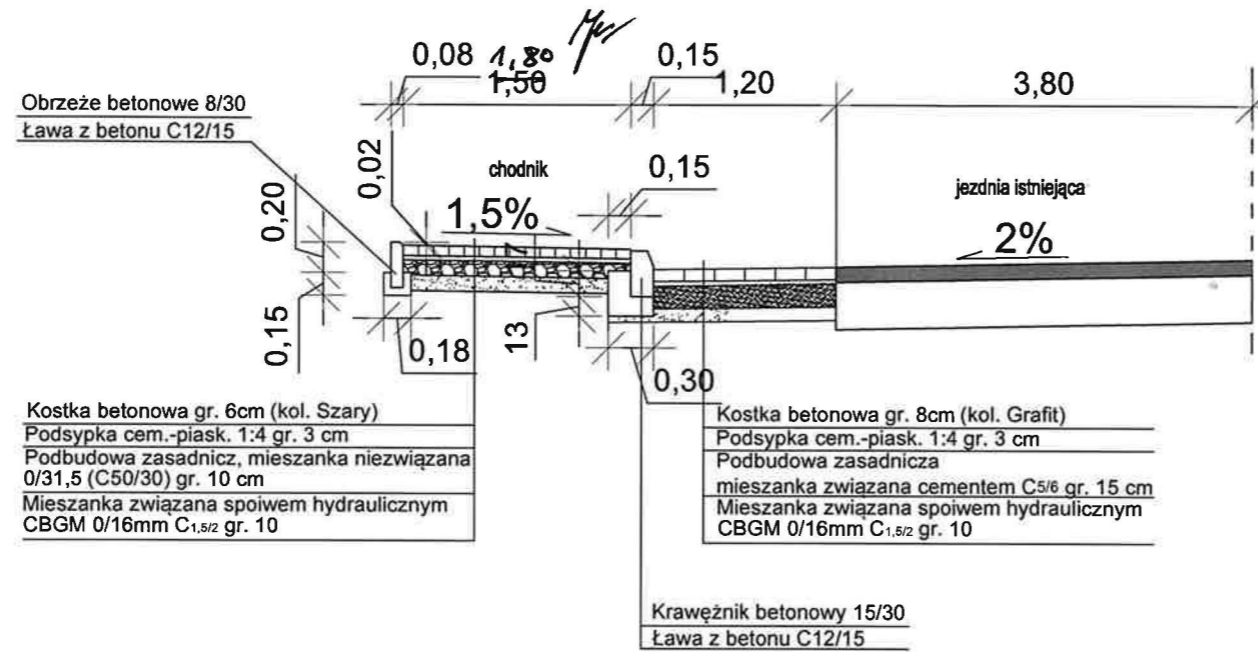
SKALA
1 : 500
maj
2022r.

RYS. NR
2

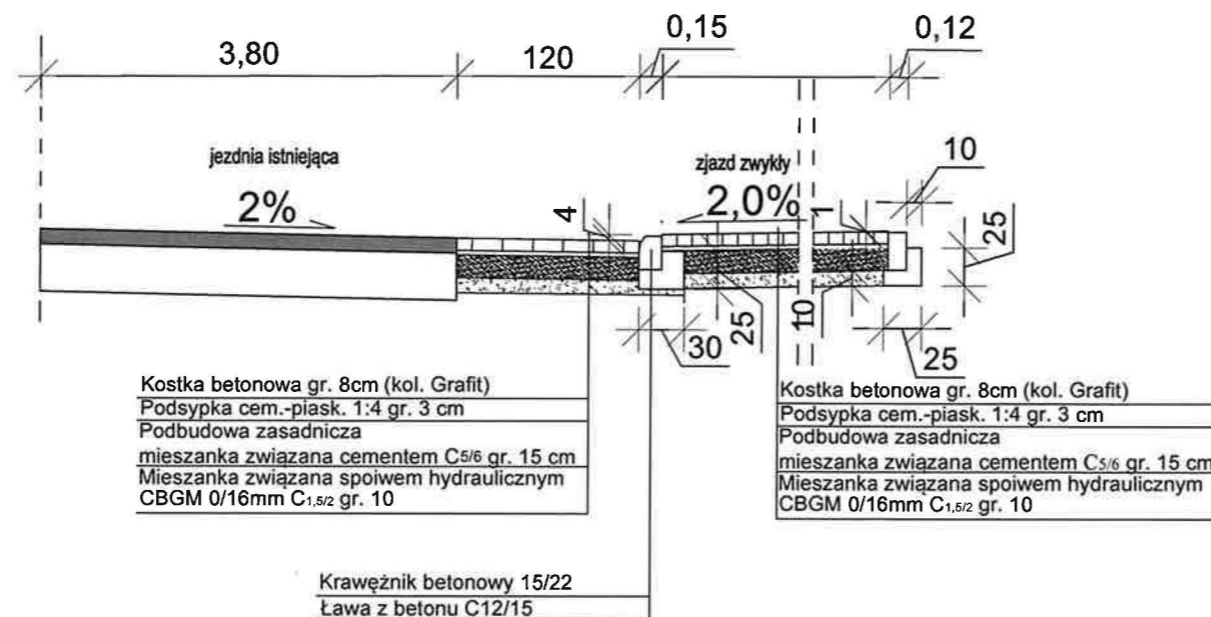
PRZEKROJE NORMALNE


Starostwo Powiatowe
ul. 31 Stycznia 56
89-600 Chojnice
tel. 52 26 26 26

I - I



II - II

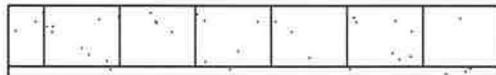




Przedmiot opracowania: PRZEKROJE NORMALNE		SKALA 1:50
Nazwa obiektu: BUDOWA DROGI DLA PIESZYCH Z POSZERZENIEM JEZDNI	 Jacek Hryciukowski	DATA maj 2023r.
Adres: ul. Rzemieślnicza, ul. Zielona m. Konarzyny, pow. chojnicki dz. nr 173/4, 107/3 obr. Konarzyny		RYS. NR 3
INWESTOR: Gmina Konarzyny ul. Szkolna 7, 89-607 Konarzyny		

KONSTRUKCJA

Biuro Projektowe
ul. 31 Stycznia 56
89-600 Chojnice
ul. Konarskiego

KONSTRUKCJA ZJAZDÓW I POSZEŻENIA

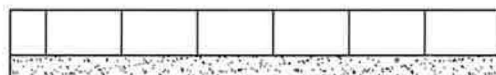


	8cm 3cm
	15-20 cm
	10 cm

Kostka betonowa wibroprasowana gr. 8 cm
Podsyпка cem.-piask. 1 : 4 gr. 3 cm (kol. Grafit)

Podbudowa zasadnicza
mieszanka związana cementem C5/6 gr. 15 -20 cm

Mieszanka związana spoiwem hydraulicznym
CBGM 0/16mm C1,5/2 gr. 10


KONSTRUKCJA CHODNIKA

	6cm 3 cm
	10 cm
	10 cm

Kostka betonowa wibroprasowana gr. 6 cm
Podsyпка cem.-piask. 1 : 4 (kol. Szary)

Podbudowa zasadnicza, mieszanka niezwiązana
0/31,5 (C50/30) gr. 10 cm

Mieszanka związana spoiwem hydraulicznym
CBGM 0/16mm C1,5/2 gr. 10

Przedmiot opracowania: KONSTRUKCJA		SKALA 1 : 10
Nazwa obiektu: BUDOWA DROGI DLA PIESZYCH Z POSZERZENIEM JEZDNI	 Jacek Hryciukowski	DATA MAJ 2023r.
Adres: ul. Rzemieślnicza, ul. Zielona m. Konarzyny, pow. chojnicki dz. nr 173/4, 107/3 obr. Konarzyny		RYS. NR 4
INWESTOR: Gmina Konarzyny ul. Szkolna 7, 89-607 Konarzyny		