




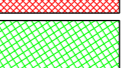
















LEGENDA
ELEMENTY DROGOWE DO ODTWORZENIA:

-  NAWIERZCHNIA JEZDNI Z BETONU ASFALTOWEGO konstrukcja dla KR3
-  NAWIERZCHNIA JEZDNI Z BETONU ASFALTOWEGO konstrukcja dla KR1
-  NAWIERZCHNIA CHODNIKA Z KOSTKI BETONOWEJ gr. 8cm, kostka prostokątna, kolor szary
-  NAWIERZCHNIA CHODNIKA Z KOSTKI BETONOWEJ gr. 8cm, kostka behaton, kolor szary
-  NAWIERZCHNIA PARKINGU Z KOSTKI BETONOWEJ gr. 8cm, kostka behaton, kolor szary
-  NAWIERZCHNIA PARKINGU Z PŁYT AZUROWYCH gr. 8cm, 40x60cm
-  ZIELEŃ humusowanie 10cm i obsiew trawą
-  KRAWĘŻNIK BETONOWY 15x30cm - odstąpienie 12cm
-  KRAWĘŻNIK BETONOWY 15x22cm (najazdowy) - odstąpienie 4cm
-  OBRZEŻE BETONOWE 8x30x100cm

LEGENDA:

-  - sieć elektroenergetyczna
-  - sieć gazowa
-  - sieć wodociągowa
-  - sieć kanalizacyjna
-  - sieć telekomunikacyjna
-  1387/138 - numery działek
-  - granice działek
-  - linie rozgraniczające tereny o różnym przeznaczeniu wg. MPZP
-  F96MN - symbole stref oznaczające tereny o różnym przeznaczeniu
-  - granica opracowania

JEDNOSTKA PROJEKTUJĄCA:				WODKAN - PROJEKT Barbara Auguściak	
41-200 Sosnowiec, ul. Patriotów 7B/1, tel. 885 04 55 55, barbara_augusciak@poczta.onet.pl					
INWESTOR:				Miejskie Przedsiębiorstwo Wodociągów i Kanalizacji sp. z o.o.	
41-946 Piekary Śląskie, ul. Rożdżeńkiego 38					
NAZWA INWESTYCJI:				Budowa sieci wodociągowej i kanalizacji sanitarnej w rejonie ulicy Nankera 194 i Krupy w rejonie budynków 9-15 w Piekarach Śląskich	
RODZAJ OPRACOWANIA:				PROJEKT BUDOWLANY	
TYTUŁ RYSUNKU:				Projekt odtworzenia nawierzchni Plan sytuacyjny - część 01	
PROJEKTANT:	NR UPR.:	PODPIS:	SPRAWDZAJĄCY:	NR UPR.:	PODPIS:
mgr inż. Michał Szostak	SLK/1694/POOD/07	<i>Szostak</i>	mgr inż. Anna Koehler	153/98	<i>Koehler</i>
DATA OPRACOWANIA:				12.2019r.	
NR RYSUNKU:				D01	
SKALA:				1:500	